



แผนพัฒนาท้องถิ่น  
(พ.ศ.๒๕๖๑-๒๕๖๕)

องค์การบริหารส่วนตำบลบ้านใหม่  
อำเภอครบุรี จังหวัดนครราชสีมา

## คำนำ

เนื่องด้วยตามพระราชบัญญัติสภาตำบลและองค์การบริหารส่วนตำบล พ.ศ. ๒๕๓๗ แก้ไขเพิ่มเติมถึง ฉบับที่ ๗ พ.ศ. ๒๕๖๒ มาตรา ๔๖ พระราชบัญญัติกำหนดแผนและขั้นตอนการกระจายอำนาจให้องค์กรปกครองส่วนท้องถิ่น พ.ศ. ๒๕๔๒ หมวด ๒ มาตรา ๑๖ (๑) ระเบียบกระทรวงมหาดไทย ว่าด้วยการจัดทำแผนพัฒนาขององค์กรปกครองส่วนท้องถิ่น พ.ศ. ๒๕๔๘ และที่แก้ไขเพิ่มเติมถึง (ฉบับที่ ๓) พ.ศ. ๒๕๖๑ ได้กำหนดให้องค์กรปกครองส่วนท้องถิ่นมีอำนาจและหน้าที่ในการจัดทำแผนพัฒนาท้องถิ่น เพื่อใช้เป็นกรอบในการจัดทำงบประมาณรายจ่ายประจำปี งบประมาณรายจ่ายเพิ่มเติม และงบประมาณจากเงินสะสมในช่วงของแผนนั้น

ดังนั้น เพื่อให้การดำเนินการให้เป็นไปตามกฎหมายดังกล่าว องค์การบริหารส่วนตำบลบ้านใหม่ จึงต้องดำเนินการจัดทำแผนพัฒนาท้องถิ่น (พ.ศ. ๒๕๖๑ - ๒๕๖๕) ขึ้น เพื่อใช้เป็นแนวทางในการบริหารพัฒนาท้องถิ่นให้บรรลุตามวัตถุประสงค์และเป้าหมาย ก่อให้เกิดประโยชน์และสามารถตอบสนองความต้องการพัฒนาของประชาชนในเขตองค์การบริหารส่วนตำบลบ้านใหม่ได้ โดยได้ดำเนินการตามขั้นตอน ดังนี้

๑. คณะกรรมการพัฒนาท้องถิ่น จัดประชุมประชาคมท้องถิ่น ส่วนราชการรัฐวิสาหกิจที่เกี่ยวข้อง เพื่อแจ้งแนวทางการพัฒนาท้องถิ่น รับทราบปัญหาความต้องการ ประเด็นการพัฒนา ประเด็นที่เกี่ยวข้อง และแนวทางปฏิบัติที่เหมาะสมกับสภาพพื้นที่เพื่อนำมากำหนดแนวทางการจัดทำแผนพัฒนาท้องถิ่น โดยให้นำข้อมูลพื้นฐานในการพัฒนาจากหน่วยงานต่างๆ และข้อมูลในแผนพัฒนาหมู่บ้าน หรือแผนชุมชนมาพิจารณา ประกอบการทบทวนแผนพัฒนาท้องถิ่น

๒. คณะกรรมการสนับสนุนการจัดทำร่างแผนพัฒนาท้องถิ่น รวบรวมแนวทางและข้อมูลนำมาวิเคราะห์เพื่อจัดทำร่างแผนพัฒนาท้องถิ่นแล้วเสนอคณะกรรมการพัฒนาท้องถิ่น

๓. คณะกรรมการพัฒนาท้องถิ่นพิจารณาร่างแผนพัฒนาท้องถิ่นเพื่อส่งเสนอแนะผู้บริหารท้องถิ่น

๔. กรณีองค์การบริหารส่วนตำบล ให้ผู้บริหารท้องถิ่นเสนอร่างแผนท้องถิ่นต่อสภาองค์การบริหารส่วนตำบล เพื่อให้ความเห็นชอบก่อนแล้วผู้บริหารท้องถิ่น จึงพิจารณาอนุมัติและประกาศใช้แผนพัฒนาท้องถิ่น (พ.ศ. ๒๕๖๑ - ๒๕๖๕)

บัดนี้ สภาองค์การบริหารส่วนตำบลบ้านใหม่ ได้พิจารณาเห็นชอบร่างแผนพัฒนาท้องถิ่น (พ.ศ. ๒๕๖๑ - ๒๕๖๕) ขององค์การบริหารส่วนตำบลบ้านใหม่ ในคราวประชุม สมัยวิสามัญ ครั้งที่ ๓/๒๕๖๒ เมื่อวันที่ ๑๑ มิถุนายน พ.ศ. ๒๕๖๒ ณ ห้องประชุมสภาองค์การบริหารส่วนตำบลบ้านใหม่ นายกององค์การบริหารส่วนตำบลบ้านใหม่ จึงอนุมัติแผนพัฒนาท้องถิ่นดังกล่าว และดำเนินการประกาศใช้ต่อไป

(ลงชื่อ) .....ผู้อนุมัติ

(นายอมรวัฒน์ โสภกระโทก)

ตำแหน่ง นายกององค์การบริหารส่วนตำบลบ้านใหม่

วันที่ ๑๒ มิถุนายน พ.ศ. ๒๕๖๒

# สารบัญ

เรื่อง	หน้า
ส่วนที่ ๑ สภาพทั่วไปและข้อมูลพื้นฐาน	๑ - ๒๔
ส่วนที่ ๒ ยุทธศาสตร์การพัฒนากองครักษ์ปกครองส่วนท้องถิ่น	๒๕ - ๗๑
ส่วนที่ ๓ การนำแผนพัฒนาท้องถิ่นไปสู่การปฏิบัติ	
๑. บัญชีสรุปโครงการพัฒนา (แบบ ผ. ๐๑)	๗๓ - ๗๕
๒. รายละเอียดโครงการพัฒนา (แบบ ผ. ๐๒)	๗๖ - ๑๘๒
๓. รายละเอียดโครงการที่เกินศักยภาพ (แบบ ผ. ๐๒/๑)	๑๘๓ - ๑๙๙
๔. บัญชีครุภัณฑ์ (แบบ ผ. ๐๓)	๒๐๐
ส่วนที่ ๔ การติดตามและประเมินผล	๒๐๑ - ๒๑๕
ภาคผนวก	

\*\*\*\*\*

# ส่วนที่ ๑

สภาพทั่วไปและข้อมูลพื้นฐาน  
ขององค์การบริหารส่วนตำบล

# ส่วนที่ ๑

## สภาพทั่วไปและข้อมูลพื้นฐานสำคัญ ขององค์การบริหารส่วนตำบล

### ๑.๑ ด้านกายภาพ

องค์การบริหารส่วนตำบลบ้านใหม่ เดิมเป็นสภาตำบล และได้ยกฐานะขึ้นเป็นองค์การบริหารส่วนตำบล เมื่อวันที่ ๑๙ มกราคม พ.ศ. ๒๕๓๙

#### ๑.๑ ที่ตั้งและอาณาเขต

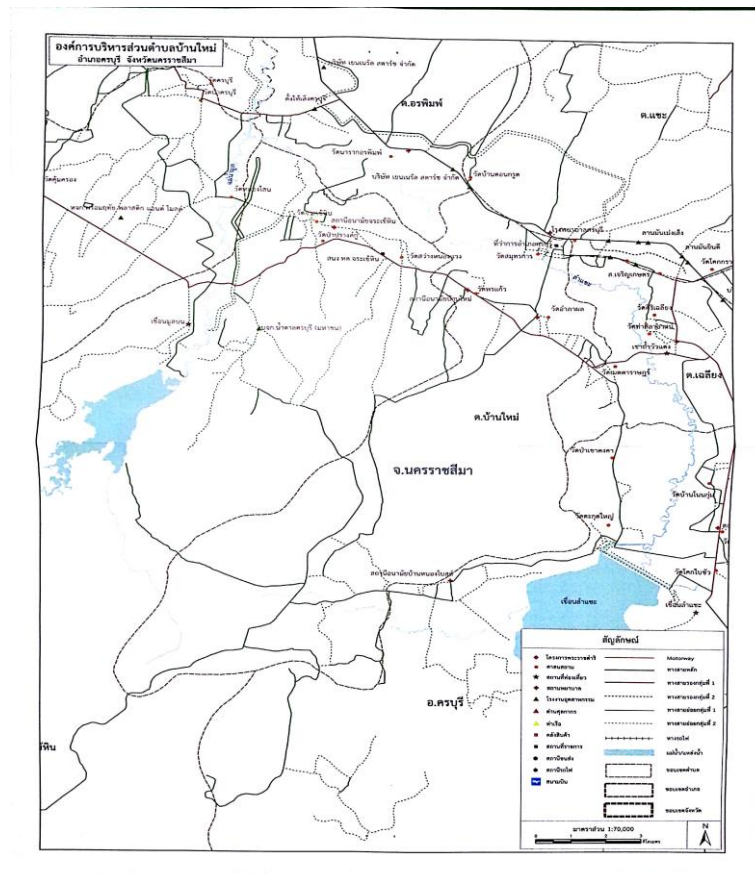
องค์การบริหารส่วนตำบลบ้านใหม่ ตั้งอยู่ทางทิศใต้ของอำเภอครบุรีและอยู่ห่างจากตัวอำเภอประมาณ ๒ กิโลเมตร โดยที่ทำการองค์การบริหารส่วนตำบลตั้งอยู่ หมู่ที่ ๒ ตำบลบ้านใหม่ อำเภอครบุรี จังหวัดนครราชสีมา และมีอาณาเขตติดต่อ ดังนี้

**ทิศเหนือ** ติดต่อกับตำบลแซะ อำเภอครบุรี จังหวัดนครราชสีมา

**ทิศตะวันออก** ติดต่อกับตำบลเฉลียงและตำบลโคกกระชาย อำเภอครบุรี จังหวัดนครราชสีมา

**ทิศใต้** ติดต่อกับตำบลโคกกระชายและตำบลจรเข้หิน อำเภอครบุรี จังหวัดนครราชสีมา

**ทิศตะวันตก** ติดต่อกับตำบลจรเข้หิน อำเภอครบุรี จังหวัดนครราชสีมา



### ๒. จำนวนหมู่บ้าน

องค์การบริหารส่วนตำบลบ้านใหม่ มีหมู่บ้านที่อยู่ในเขตการปกครองทั้งหมด ๑๔ หมู่บ้าน แบ่งเป็น หมู่บ้านที่อยู่ในเขตองค์การบริหารส่วนตำบลบ้านใหม่ ทั้งหมด จำนวน ๑๒ หมู่บ้าน

หมู่ที่	ชื่อหมู่บ้าน	หมู่ที่	ชื่อหมู่บ้าน
๑	บ้านหัวบึง	๘	บ้านหนองสะแก
๒	บ้านอังกอน	๑๐	บ้านดอนสันติ
๓	บ้านห้วยทราย	๑๑	บ้านซับสะเดา
๕	บ้านห้วยทราย	๑๒	บ้านหินลับ
๖	บ้านบุตาโฮ	๑๓	บ้านทรัพย์อุดม
๗	บ้านโนนกลาง	๑๔	บ้านซับหญ้าคา

หมู่บ้านที่อยู่ในเขตองค์การบริหารส่วนตำบลบ้านใหม่บางส่วน (มีอาณาเขตภายในกับเทศบาลตำบลแซะ) จำนวน ๒ หมู่บ้าน

หมู่ที่	ชื่อหมู่บ้าน
๔	บ้านใหม่
๙	บ้านใหม่

### ๓. เนื้อที่

องค์การบริหารส่วนตำบลบ้านใหม่ มีเนื้อที่ ประมาณ ๕๘.๘๒๖ ตร.กม. หรือ ๔๔,๗๒๕ ไร่  
จำนวนเนื้อที่ขององค์การบริหารส่วนตำบลบ้านใหม่ แยกตามหมู่บ้าน

หมู่ที่	ชื่อหมู่บ้าน	จำนวนเนื้อที่ (ไร่)	หมู่ที่	ชื่อหมู่บ้าน	จำนวนเนื้อที่ (ไร่)
๑	บ้านหัวบึง	๔,๖๑๐	๘	บ้านหนองสะแก	๒,๙๖๗
๒	บ้านอังกอน	๒,๗๓๕	๙	บ้านใหม่	๓,๑๘๒
๓	บ้านห้วยทราย	๓,๗๘๖	๑๐	บ้านดอนสันติ	๓,๑๙๗
๔	บ้านใหม่	๒,๙๐๘	๑๑	บ้านซับสะเดา	๑,๕๐๐
๕	บ้านห้วยทราย	๒,๘๕๘	๑๒	บ้านหินลับ	๑,๕๒๖
๖	บ้านบุตาโฮ	๕,๕๕๓	๑๓	บ้านทรัพย์อุดม	๒,๐๐๐
๗	บ้านโนนกลาง	๓,๘๐๓	๑๔	บ้านซับหญ้าคา	๔,๑๐๐
รวม				๑๔	๔๔,๗๒๕

### ๔. ระยะทางจากหมู่บ้านถึงอำเภอ

หมู่ที่	ชื่อหมู่บ้าน	ระยะทางจากหมู่บ้านถึง อำเภอ (กิโลเมตร)	หมู่ที่	ชื่อหมู่บ้าน	ระยะทางจากหมู่บ้านถึง อำเภอ (กิโลเมตร)
๑	บ้านหัวบึง	๔	๘	บ้านหนองสะแก	๒
๒	บ้านอังกอน	๓	๙	บ้านใหม่	๑
๓	บ้านห้วยทราย	๒	๑๐	บ้านดอนสันติ	๓
๔	บ้านใหม่	๑	๑๑	บ้านซับสะเดา	๒๐
๕	บ้านห้วยทราย	๔	๑๒	บ้านหินลับ	๒๕
๖	บ้านบุตาโฮ	๗	๑๓	บ้านทรัพย์อุดม	๓
๗	บ้านโนนกลาง	๖	๑๔	บ้านซับหญ้าคา	๑๐

### ๕. สภาพภูมิประเทศ

สภาพพื้นที่ขององค์การบริหารส่วนตำบลบ้านใหม่ อยู่สูงจากระดับน้ำทะเล ๒๐๐ - ๓๐๐ เมตร โดยมีสภาพพื้นที่ของตำบลแบ่งออกเป็น ๓ ลักษณะ คือ

๑. **ลักษณะพื้นที่ที่เป็นที่ราบ** อยู่ทางทิศใต้, ทิศตะวันออก และทิศตะวันตกของตำบล มีการใช้ประโยชน์ในการทำนาในบริเวณที่ราบต่ำ และปลูกพืชไร่, ไม้ผล, ไม้ยืนต้น, ในพื้นที่สูง

๒. **ลักษณะพื้นที่ที่เป็นที่ดอน** อยู่บริเวณตอนเหนือและทิศตะวันออกของตำบล มีความลาดชันเล็กน้อยเหมาะสำหรับปลูกพืชไร่, ไม้ผล, และไม้ยืนต้น

๓. **ลักษณะพื้นที่ที่เป็นลูกคลื่นลอนตื้น** อยู่บริเวณตอนกลางของตำบล พื้นที่ดังกล่าวใช้ประโยชน์ในการทำนาสลับพืชไร่, ไม้ผลและไม้ยืนต้น

## ๖. สภาพภูมิอากาศ

สภาพภูมิอากาศโดยทั่วไปของ องค์การบริหารส่วนตำบลบ้านใหม่ จะมีลักษณะคล้ายคลึงกับพื้นที่ใกล้เคียง ที่มีความแห้งแล้ง สำหรับภูมิอากาศขององค์การบริหารส่วนตำบลบ้านใหม่ จะแบ่งเป็น ๓ ฤดูกาล คือ

๑. **ฤดูร้อน** เริ่มตั้งแต่เดือนมีนาคม – พฤษภาคมของทุกปี อุณหภูมิเฉลี่ย ๓๕ – ๔๐ องศาเซลเซียส
๒. **ฤดูฝน** เริ่มตั้งแต่เดือนมิถุนายน – กันยายนของทุกปี ปริมาณน้ำฝนเฉลี่ย ๕๐๐ มิลลิเมตร / ปี
๓. **ฤดูหนาว** เริ่มตั้งแต่เดือนตุลาคม – กุมภาพันธ์ของทุกปี อุณหภูมิเฉลี่ย ๑๒-๑๕ องศาเซลเซียส

## ๗. จำนวนประชากร

องค์การบริหารส่วนตำบลบ้านใหม่ มีประชากรทั้งสิ้น รวม ๒,๘๒๒ คน ครัวเรือน มีประชากร ๗,๒๐๖ คน แยกเป็นชาย ๓,๖๒๐ คน หญิง ๓,๕๘๖ คน ความหนาแน่นเฉลี่ย ๑๒๒ คน ต่อ ๑ ตารางกิโลเมตร

### จำนวนประชากรในเขตองค์การบริหารส่วนตำบลบ้านใหม่

หมู่ที่	ชื่อหมู่บ้าน	จำนวนครัวเรือน	จำนวนประชากร		
			ชาย	หญิง	รวม
๑	บ้านหัวบึง	๑๗๔	๒๕๒	๒๕๗	๕๐๙
๒	บ้านอังกอน	๑๖๓	๒๔๔	๒๕๔	๔๙๘
๓	บ้านห้วยทราย	๒๗๕	๓๒๕	๓๖๙	๖๙๔
๔	บ้านใหม่	๗๒	๕๕	๗๐	๑๒๕
๕	บ้านห้วยทราย	๒๓๔	๒๗๘	๒๗๐	๕๔๘
๖	บ้านบุตาโฮ	๒๔๗	๓๗๓	๓๙๙	๗๗๒
๗	บ้านโนนกลาง	๒๔๐	๓๖๑	๓๓๙	๗๐๐
๘	บ้านหนองสะแก	๔๖๓	๕๐๐	๔๙๗	๙๙๗
๙	บ้านใหม่	๗๒	๓๗	๓๕	๗๒
๑๐	บ้านดอนสันติ	๒๒๖	๒๐๙	๒๒๕	๔๓๔
๑๑	บ้านซับสนะเดา	๒๗๘	๓๗๔	๓๒๕	๖๙๙
๑๒	บ้านหินลับ	๑๖๓	๒๒๗	๒๑๑	๔๓๘
๑๓	บ้านทรัพย์อุดม	๑๒๔	๒๒๘	๑๘๙	๔๑๗
๑๔	บ้านซับสนะเดา	๘๑	๑๕๗	๑๔๖	๓๐๓
<b>รวม</b>	<b>๑๔</b>	<b>๒,๘๒๒</b>	<b>๓,๖๒๐</b>	<b>๓,๕๘๖</b>	<b>๗,๒๐๖</b>

ที่มา ฝ่ายทะเบียนและบัตร อำเภอศรีบุญเรือง หมายเหตุ ข้อมูล ณ เดือน พฤษภาคม ๒๕๖๒

## ๘. สถาบันการศึกษา

องค์การบริหารส่วนตำบลบ้านใหม่ มีสถานบันการศึกษาที่อยู่ในเขตความรับผิดชอบ จำนวน ๘ แห่ง แบ่งเป็น

### ๑. ศูนย์พัฒนาเด็กเล็ก

ลำดับที่	ชื่อศูนย์พัฒนาเด็กเล็ก	จำนวนนักเรียน			จำนวนผู้ดูแลเด็ก		
		ชาย	หญิง	รวม	ชาย	หญิง	รวม
๑.	ศูนย์พัฒนาเด็กเล็กบ้าน บุตาโฮ	๑๖	๑๒	๒๘	-	๒	๒
๒.	ศูนย์พัฒนาเด็กเล็ก บ้านอังกอน-ห้วยทราย	๑๑	๖	๑๗	-	๒	๒
๓.	ศูนย์พัฒนาเด็กเล็กบ้านซำ สะเดา	๑๖	๗	๒๓	-	๒	๒
รวม	๓	๔๓	๒๕	๖๘	-	๖	๖

### ๒. โรงเรียนประถมศึกษา

ลำดับที่	ชื่อโรงเรียน	จำนวนนักเรียน			จำนวนบุคลากร						
					ครู - อาจารย์ (ข้าราชการ)		ครู - อาจารย์ (อัตราจ้าง)		นักการภารโรง และ ลูกจ้างอื่น ๆ		รวม
		ชาย	หญิง	รวม	ชาย	หญิง	ชาย	หญิง	ชาย	หญิง	
๑.	โรงเรียนบ้านอังกอน - ห้วยทราย	๓๕	๔๔	๗๙	๒	๖	๑	-	๑	-	๑๐
๒.	โรงเรียนบ้านบุตาโฮ - โนนกลาง	๖๙	๗๔	๑๔๓	๔	๖	๑	๒	๑	-	๑๔
๓.	โรงเรียนบ้านซำสะเดา	๕๔	๔๘	๑๐๒	๔	๓	๑	๑	๑	-	๑๐
รวม	๓	๑๕๘	๑๖๖	๓๒๔	๑๐	๑๕	๒	๔	๓	-	๓๔

### ๓. โรงเรียนมัธยมศึกษา

ลำดับที่	ชื่อโรงเรียน	จำนวนนักเรียน			จำนวนบุคลากร						
					ครู - อาจารย์ (ข้าราชการ)		ครู - อาจารย์ (อัตราจ้าง)		นักการภารโรง และ ลูกจ้างอื่น ๆ		รวม
		ชาย	หญิง	รวม	ชาย	หญิง	ชาย	หญิง	ชาย	หญิง	
๑.	โรงเรียนครบุรี	๗๓๗	๑,๑๖	๑,๙๐๓	๒๒	๕๙	๑	๒	๗	๔	๙๕
๒.	โรงเรียนบ้านใหม่พิทยาคม	๑๓๘	๖	๓๐๐	๘	๑๐	-	-	๓	๑	๒๒
รวม	๒	๗๘๗	๑,๑๐๓	๑,๘๙๐	๒๔	๖๙	๑	๒	๑๐	๕	๑๑๗

## ๙. สถาบันและองค์กรทางศาสนา

ประชาชนในเขตองค์การบริหารส่วนตำบลบ้านใหม่ส่วนใหญ่นับถือศาสนาพุทธ โดยสถาบันและองค์กรทางศาสนา จำนวน ๑๓ แห่ง ประกอบด้วย



๑. วัด

ลำดับที่	ชื่อวัด	ที่ตั้ง		จำนวน			
		หมู่ที่	ชื่อหมู่บ้าน	ภิกษุ	สามเณร	ชี	ศิษย์
๑.	วัดอำภากล	๒	บ้านอังกอน	๗	๒	-	-
๒.	วัดพรแก้ว	๗	บ้านโนนกลาง	๖	๒	-	-
๓.	วัดวิเวกวาราม	๙	บ้านใหม่	๙	๒	-	-
๔.	วัดหนองสะแก	๑๐	บ้านดอนสันติ	๓	-	-	-
๕.	วัดชัยสะเดา	๑๑	บ้านชัยสะเดา	๒	-	-	-
๖.	วัดหินลับ	๑๒	บ้านหินลับ	๓	-	-	-
รวม	๖	๖	๖	๓๐	๖	-	-

๒. สำนักสงฆ์

ลำดับที่	ชื่อสำนักสงฆ์	ที่ตั้ง		จำนวน			
		หมู่ที่	ชื่อหมู่บ้าน	ภิกษุ	สามเณร	ชี	ศิษย์
๑.	สำนักสงฆ์ภูห้วยทราย	๑	หัวบึง	๒	-	-	-
๒.	สำนักสงฆ์ทรัพย์ธานี	๕	บ้านห้วยทราย	๔	-	-	-
๓.	สำนักสงฆ์สวนป่าโพธิ์	๕	บ้านห้วยทราย	๑	-	-	-
๔.	สำนักสงฆ์วัดป่าคูเมือง	๖	บ้านบุตาโฮ	๑	-	-	-
๕.	สำนักสงฆ์มาบหญ้าคา	๑๑	บ้านชัยสะเดา	๑	-	-	-
๖.	สำนักสงฆ์ทรัพย์อุดม	๑๓	บ้านทรัพย์อุดม	๑	-	-	-
๗.	สำนักสงฆ์ชัยหญ้าคา	๑๔	บ้านชัยหญ้าคา	๑	-	-	-
รวม	-	-	๗	๑๑	-	-	-

๑๐. การสาธารณสุข

องค์การบริหารส่วนตำบลบ้านใหม่ มีโรงพยาบาลส่งเสริมสุขภาพประจำตำบลที่อยู่ในเขตความรับผิดชอบ จำนวน ๒ แห่ง

ลำดับที่	ชื่อสถานีนามัย	จำนวนเจ้าหน้าที่สาธารณสุข			พื้นที่ให้บริการ
		ชาย	หญิง	รวม	
๑.	รพ.สต.อังกอน	-	๔	๔	หมู่ที่ ๑, ๒, ๓, ๔, ๘, ๙, ๑๐, ๑๓
๒.	รพ.สต.โนนกลาง	๑	๒	๓	
รวม	-	๑	๖	๗	-

๑๑. อาชีพ

ประชากรในเขต องค์การบริหารส่วนตำบลบ้านใหม่ ส่วนใหญ่ประกอบอาชีพทำการเกษตร โดยพืชที่ปลูกได้แก่ ข้าว พืชไร่ ไม้ผล ฯลฯ ซึ่งรายได้ขึ้นอยู่กับพืชผลและผลผลิตทางการเกษตรเป็นหลัก

ข้อมูลด้านการเกษตร

ตำบลบ้านใหม่ อำเภอบึงสามพัน จังหวัดนครราชสีมา

หมู่ที่	ชื่อหมู่บ้าน	พื้นที่ทำการเกษตร (ไร่)		
		ข้าว	พืชไร่	ไม้ผล
๑	บ้านหัวบึง	๑,๖๐๐	๒,๓๕๐	๑๐
๒	บ้านอังกอน	๖๐๐	๑,๕๐๐	๑๐
๓	บ้านห้วยทราย	๗๕๐	๒,๔๒๐	๒๐
๔	บ้านใหม่	๑๖๕	๑,๓๐๐	-
๕	บ้านห้วยทราย	๑๕๐	๖๕๐	-
๖	บ้านบุตาโฮ	๔๐๐	๓,๕๖๕	๒๐
๗	บ้านโนนกลาง	๓๒๒	๒,๕๔๐	๒๐
๘	บ้านหนองสะแก	๔๐๐	๑,๕๐๐	-
๙	บ้านใหม่	-	๕๓๐	-
๑๐	บ้านดอนสันติ	๒๐๐	๑,๑๒๕	๑๐
๑๑	บ้านชัยเสเตา	๑๕๐	๑,๔๑๕	๒๐
๑๒	บ้านหินลับ	๓๐	๑,๐๕๕	๓๐
๑๓	บ้านทรัพย์อุดม	๒๕๐	๑,๑๕๐	๒๐
๑๔	บ้านชัยหมู่บ้าน	๒๐	๑,๐๒๕	๑๐
รวม		๕,๐๓๗	๒๒,๑๒๕	๑๗๐

#### ๑. อาชีพทำนาข้าว

- ก. พื้นที่ปลูกข้าวนาปี ๓,๖๒๒ ไร่  
พันธุ์ข้าวที่ปลูกส่วนใหญ่ คือ เหลืองประทิว, คลองหลวง  
ผลผลิตเฉลี่ย ๔๕๐ กิโลกรัม / ไร่
- ข. พื้นที่ปลูกข้าวนาปรัง ๑,๔๑๕ ไร่  
พันธุ์ข้าวที่ปลูกส่วนใหญ่ คือ คลองหลวง, ทอมสุพรรณ  
ผลผลิตเฉลี่ย ๔๐๐ กิโลกรัม / ไร่

#### ๒. อาชีพทำไร่,ทำสวน

พื้นที่ทำไร่ทั้งหมด ๒๒,๑๒๕ ไร่  
พืชไร่ที่นิยมปลูกส่วนใหญ่ คือ มันสำปะหลัง, อ้อย, ข้าวโพด, ถั่วลิสง,พริก

#### ๑๒. หน่วยงานธุรกิจในเขตองค์การบริหารส่วนตำบลบ้านใหม่

องค์การบริหารส่วนตำบลบ้านใหม่ มีหน่วยงานธุรกิจในเขตพื้นที่ แยกเป็นประเภทต่าง ๆ ได้แก่

ประเภทของกิจการ	จำนวน
โรงสีข้าวขนาดเล็ก	๙
ปั้มน้ำมันแบบหัวปั้มเดียว	๖
ลานมัน	๕
โรงฆ่าสัตว์	๔
ร้านสำหรับซ่อมเครื่องจักรกลการเกษตร	๙
ร้านรับซ่อมยานยนต์	๗

ประเภทของกิจการ	จำนวน
-----------------	-------

ร้านค้าปลีก,ขายของชำ	๔๕
ร้านรับซ่อมเครื่องใช้ไฟฟ้า	๒
<b>รวม</b>	<b>๔๗</b>

### ๑๓. หน่วยงานรัฐวิสาหกิจ

องค์การบริหารส่วนตำบลบ้านใหม่ มีหน่วยงานรัฐวิสาหกิจ ที่อยู่ในเขตพื้นที่ จำนวน ๒ แห่ง คือ

๑. สำนักงานการไฟฟ้าส่วนภูมิภาค อำเภอครบุรี
๒. สำนักงานการประปาส่วนภูมิภาค อำเภอครบุรี

### ๑๔. การโทรคมนาคม

#### โทรศัพท์สาธารณะ

หมู่ที่	ชื่อหมู่บ้าน	จำนวน (แห่ง)
๓	บ้านห้วยทราย	๑
๗	บ้านโนนกลาง	๑
๑๑	บ้านซับสะเดา	๒
<b>รวม</b>		<b>๔</b>

### ๑๕. การคมนาคม

#### ๑. ถนน

ที่	หมู่บ้าน	ถนนคอนกรีต		ถนนลาดยาง		ถนนลูกรัง		ถนนหินคลุก		ถนนดิน	
		จำนวน (สาย)	ระยะทาง (กม.)	จำนวน (สาย)	ระยะทาง (กม.)	จำนวน (สาย)	ระยะทาง (กม.)	จำนวน (สาย)	ระยะทาง (กม.)	จำนวน (สาย)	ระยะทาง (กม.)
๑	บ้านหัวบึง	๒	๖๕๐	๓	๑,๑๐๐	๕	๒,๒๐๐	๑	๑,๕๐๐	-	-
๒	บ้านอังกู	๒	๖๐๐	๑	๒๐๐	๖	๗,๐๐๐	-	-	๑	๖๐๐
๓	บ้านห้วยทราย	๓	๙๐๒	๓	๒,๙๐๐	๑๑	๓,๒๑๓	-	-	-	-
๔	บ้านใหม่	๔	๔๗๙	-	-	๔	๓๒๙	-	-	-	-
๕	บ้านห้วยทราย	๓	๓๔๕	๓	๑,๗๓๐	๗	๒,๓๗๐	-	-	๔	๕,๔๐๐
๖	บ้านนุดาโฮ	๑	๒๐๐	๘	๖,๔๓๘	๕	๔,๔๓๐	-	-	๒	๒,๖๐๐
๗	บ้านโนนกลาง	๒	๕๗๕	๒	๑,๖๐๐	๖	๔,๔๖๔	-	-	๒	๑,๖๐๐
๘	บ้านหนองสะแก	-	-	๑	๙๐๐	๓	๑,๕๒๐	-	-	-	-
๙	บ้านใหม่	-	-	-	-	-	-	-	-	-	-
๑๐	บ้านคอนสันติ	๓	๕๐๘	๑	๒๒๗	๘	๑,๓๖๓	-	-	-	-
๑๑	บ้านซับสะเดา	-	-	-	-	๑๒	๑๒,๐๐๐	-	-	๒	๑,๕๐๐
๑๒	บ้านหินลับ	-	-	-	-	๘	๑๒,๗๐๐	๑	๘๐๐	๔	๗,๗๐๐
๑๓	บ้านทรัพย์อุดม	-	-	๓	๖๑๕	๔	๑,๗๑๘	-	-	๔	๑,๔๕๕
๑๔	บ้านซับหญ้าคา	-	-	-	-	๓	๗,๐๐๐	-	-	-	-
<b>รวม</b>		<b>๒๐</b>	<b>๔,๒๕๙</b>	<b>๒๕</b>	<b>๑๕,๙๑๐</b>	<b>๘๒</b>	<b>๖๐,๓๐๗</b>	<b>๒</b>	<b>๒,๓๐๐</b>	<b>๑๙</b>	<b>๒๐,๘๕๕</b>

### ๒. สะพาน

ที่	หมู่บ้าน	สะพานไม้ (แห่ง)	สะพานคอนกรีต (แห่ง)
๑	บ้านหัวบึง	-	๑
๓	บ้านหัวทราย	-	๓
๖	บ้านบุตาโฮ	๒	-
๗	บ้านโนนกลาง	๑	-
๘	บ้านหนองสะแก	-	๑
๙	บ้านใหม่	๑	-
๑๒	บ้านหินลับ	-	๑
รวม		๔	๖

#### ๑๖. ไฟฟ้า

หมู่บ้านในเขตองค์การบริหารส่วนตำบลบ้านใหม่ มีไฟฟ้าใช้ครบทั้ง ๑๔ หมู่บ้าน และมีไฟฟ้าสาธารณะ ๗๐ ดวง

#### ๑๗. แหล่งน้ำ

##### ๑. แหล่งน้ำธรรมชาติ

ลำดับที่	แหล่งน้ำ	จำนวน (แห่ง)
๑	ลำน้ำ, ลำห้วย	๒
๒	บึง หนอง และอื่น ๆ	๑๓
รวม		๑๕

##### ๒. แหล่งน้ำที่สร้างขึ้น

ลำดับที่	แหล่งน้ำ	จำนวน (แห่ง)
๑	ฝายน้ำล้น	๙
๒	บ่อโยก	๒๑
๓	บ่อน้ำตื้น	๑๗
๔	ประปา	๕
รวม		๕๒

#### ๑๘. ทรัพยากรธรรมชาติในพื้นที่

##### ๑. ทรัพยากรแหล่งน้ำ

แหล่งน้ำที่สำคัญในเขตองค์การบริหารส่วนตำบลบ้านใหม่ ได้แก่

๑. ลำชะเอือ เป็นแหล่งน้ำที่สำคัญใช้ประโยชน์ในด้านอุปโภคเป็นส่วนใหญ่ในฤดูแล้ง ไม่สามารถใช้ในการเกษตรได้ เพราะมีปริมาณไม่เพียงพอ ดังนั้น พื้นที่การเกษตรส่วนใหญ่จึงต้องอาศัยน้ำฝนเป็นสำคัญ

๒. แหล่งน้ำที่สร้างขึ้น ส่วนใหญ่เป็นแหล่งน้ำ กสช. ใช้ประโยชน์ในด้านการอุปโภคเป็นส่วนใหญ่ โดยเฉพาะในฤดูแล้ง ที่น้ำไม่เพียงพอ

##### ๒. ทรัพยากรป่าไม้

องค์การบริหารส่วนตำบลบ้านใหม่ มีพื้นที่บางส่วนติดป่าสงวน ได้แก่ บ้านซบสะเดา หมู่ที่ ๑๑, บ้านหินลับ หมู่ที่ ๑๒ ซึ่งป่าสงวนดังกล่าว มีบางส่วนได้ถูกราษฎรบุกรุกเข้าทำประโยชน์ทางการเกษตร และเป็นที่อยู่อาศัย

### ๓. ทรัพยากรดิน

จากสภาพภูมิประเทศ ซึ่งมีพื้นที่ส่วนใหญ่เป็นลูกคลื่นลอนตื้น ซึ่งแบ่งออกได้เป็น ๓ กลุ่ม คือ

๑. **กลุ่มดินดอน** ประกอบด้วยชุดดิน ๒ ชุด คือ ชุดสติกและชุดวาริน มีอยู่ในหมู่ที่ ๑, ๓, ๘ และหมู่ที่ ๙ จะมีพื้นที่อยู่ห่างกันอยู่ทางตอนใต้ของตำบล ลักษณะดินในกลุ่มนี้จะเป็นดินลึกมีเนื้อดินปานกลาง ซึ่งเหมาะสมในการปลูกพืชไร่, ไม้ผล, ไม้ยืนต้น

๒. **กลุ่มดินราบ** ประกอบด้วยชุดดิน ๒ ชุด คือ ชุดวัฒนา และชุดดินร้อยเอ็ด อยู่ในหมู่ที่ ๑, ๓, ๕, ๗ และหมู่ที่ ๘ อยู่ตอนกลางของตำบล ลักษณะดินในกลุ่มนี้เป็นกลุ่มดินร่วนปนทรายจนถึงดินเหนียว การระบายน้ำไม่ค่อยดี ดินมีความอุดมสมบูรณ์ปานกลาง ซึ่งเหมาะสมในการปลูกข้าว

๓. **กลุ่มดินเนินเขาและภูเขา** ประกอบด้วยชุดดิน ๒ ชุด คือ ชุดดินโชคชัยและดินชุดสุรินทร์ อยู่ในหมู่ที่ ๒, ๕, ๖, ๗, ๘ และหมู่ที่ ๙ อยู่ทางทิศเหนือของตำบล ลักษณะดินเป็นดินลึกเนื้อดินละเอียดปานกลาง เนื้อดินเป็นดินร่วนปนทรายถึงดินเหนียวมีความอุดมสมบูรณ์สูง มีความเหมาะสมในการเพาะปลูกอย่างยิ่ง

### ๑๙. พื้นที่สาธารณะ

องค์การบริหารส่วนตำบลบ้านใหม่ มีจำนวนพื้นที่สาธารณะทั้งหมดรวม ๔,๔๑๖ ไร่ ๙๗ ตารางวา แบ่งเป็น

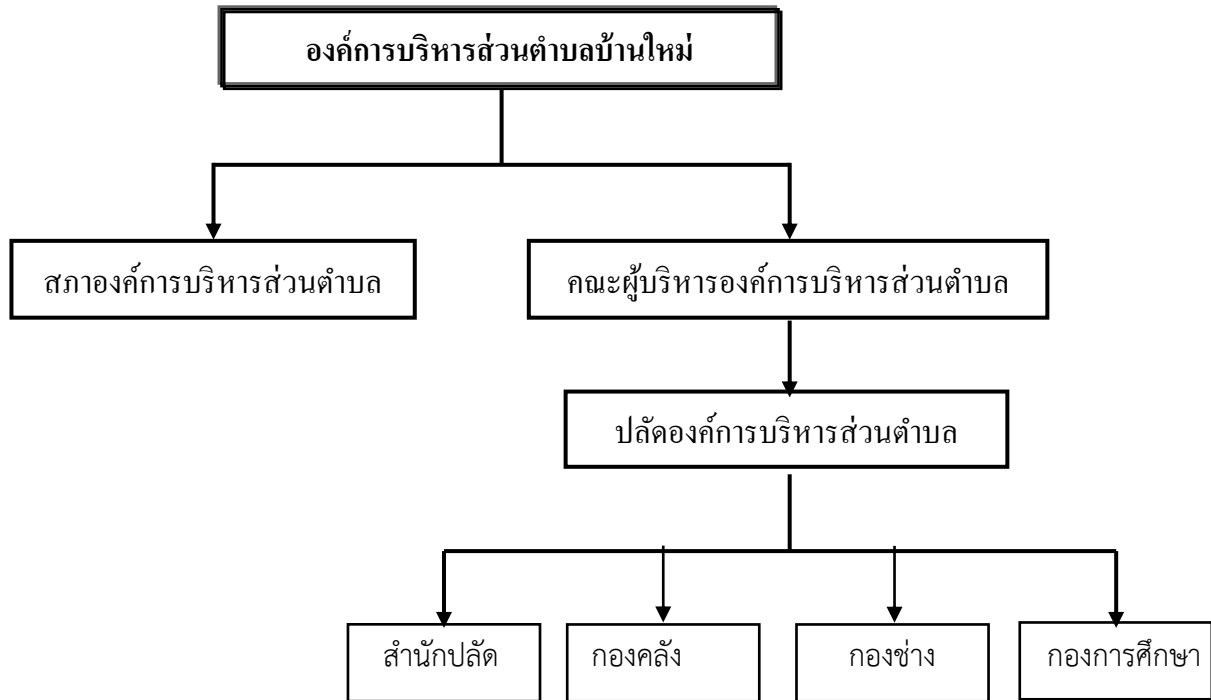
#### จำนวนพื้นที่สาธารณะประจำหมู่บ้าน

หมู่ที่	ชื่อหมู่บ้าน	จำนวนเนื้อที่ (ไร่ - งาน - ตารางวา)
๑	บ้านหัวบึง	๗๐๐ - ๐ - ๐
๒	บ้านอังกอน	๕๔๕ - ๐ - ๐
๓	บ้านห้วยทราย	๒๔ - ๓ - ๐
๕	บ้านห้วยทราย	๕๙ - ๑ - ๐
๖	บ้านบุตาโฮ	๑,๓๔๗ - ๐ - ๙๗
๗	บ้านโนนกลาง	๑,๐๔๓ - ๐ - ๐
๘	บ้านหนองสะแก	๑ - ๐ - ๐
๑๐	บ้านดอนสันติ	๖ - ๐ - ๐

หมู่ที่	ชื่อหมู่บ้าน	จำนวนเนื้อที่ (ไร่ - งาน - ตารางวา)
๑๑	บ้านซบสะเดา	๔๕๐ - ๐ - ๐
๑๒	บ้านหินลับ	๕ - ๐ - ๐
๑๓	บ้านทรัพย์อุดม	๒๕๐ - ๐ - ๐
รวม	๑๑	๔,๔๓๑-๐-๙๗

### ๒๐. ศักยภาพขององค์การบริหารส่วนตำบลบ้านใหม่

๑. โครงสร้างการบริหารงานขององค์การบริหารส่วนตำบล



**จุดเด่นของพื้นที่**

องค์การบริหารส่วนตำบลบ้านใหม่ พื้นที่ทั่วไปเป็นที่ราบเชิงเขา และมีพื้นที่บางส่วนของตำบล อยู่ติดกับเขตอุทยานแห่งชาติทับลาน และมีอ่างเก็บน้ำห้วยทับคร้ว น้ำตกพลาญไทร ที่จะพัฒนาและส่งเสริมให้เป็นแหล่งท่องเที่ยวเชิงอนุรักษ์ได้



# ส่วนที่ ๒

สภาพทั่วไปและข้อมูลพื้นฐาน  
ขององค์การบริหารส่วนตำบล

## ส่วนที่ ๒

### ยุทธศาสตร์การพัฒนาศูนย์ปกครองส่วนท้องถิ่น

#### ๑. ความสัมพันธ์ระหว่างแผนพัฒนาระดับมหภาค

##### ๑.๑ แผนยุทธศาสตร์ชาติ ๒๐ ปี (พ.ศ. ๒๕๖๑ - ๒๕๘๐)

โดยที่รัฐธรรมนูญแห่งราชอาณาจักรไทย มาตรา ๖๕ กำหนดให้รัฐพึงจัดให้มียุทธศาสตร์ชาติเป็นเป้าหมายการพัฒนาประเทศอย่างยั่งยืน ตามหลักธรรมาภิบาลเพื่อใช้เป็นกรอบในการจัดทำแผนต่างๆ ให้สอดคล้องและบูรณาการกันเพื่อให้เกิดเป็นพลังผลักดันร่วมกันไปสู่เป้าหมายดังกล่าว โดยให้เป็นไปตามที่กำหนดในกฎหมายว่าด้วยการจัดทำยุทธศาสตร์ชาติ และต่อมาได้มีการตราพระราชบัญญัติการจัดทำยุทธศาสตร์ชาติ พ.ศ. ๒๕๖๐ มีผลบังคับใช้เมื่อวันที่ ๑ สิงหาคม ๒๕๖๐ โดยกำหนดให้มีการแต่งตั้งคณะกรรมการยุทธศาสตร์ชาติ เพื่อรับผิดชอบในการจัดทำร่างยุทธศาสตร์ชาติ กำหนดวิธีการการมีส่วนร่วมของประชาชนในการจัดทำร่างยุทธศาสตร์ชาติ ในการติดตาม การตรวจสอบ และการประเมินผล รวมทั้งกำหนดมาตรการส่งเสริมและสนับสนุนให้ประชาชนทุกภาคส่วนดำเนินการให้สอดคล้องกับยุทธศาสตร์ชาติ

เพื่อให้เป็นไปตามที่กำหนดในพระราชบัญญัติการจัดทำ ยุทธศาสตร์ชาติ พ.ศ. ๒๕๖๐ คณะกรรมการยุทธศาสตร์ชาติได้แต่งตั้งคณะกรรมการจัดทำยุทธศาสตร์ชาติด้านต่างๆ รวม ๖ คณะอันประกอบด้วย คณะกรรมการจัดทำยุทธศาสตร์ชาติด้านความมั่นคง คณะกรรมการจัดทำยุทธศาสตร์ชาติด้านการสร้างความสามารถในการแข่งขัน คณะกรรมการจัดทำยุทธศาสตร์ชาติด้านการพัฒนาและเสริมสร้างศักยภาพทรัพยากรมนุษย์ คณะกรรมการจัดทำยุทธศาสตร์ชาติด้านการสร้างโอกาสและความเสมอภาคทางสังคม คณะกรรมการจัดทำยุทธศาสตร์ชาติด้านการสร้างการเติบโตบนคุณภาพชีวิตที่เป็นมิตรต่อสิ่งแวดล้อม และคณะกรรมการจัดทำยุทธศาสตร์ชาติด้านการปรับสมดุลและพัฒนาระบบการบริหารจัดการภาครัฐ เพื่อรับผิดชอบในการดำเนินการจัดทำร่างยุทธศาสตร์ชาติให้เป็นไปตามหลักเกณฑ์ วิธีการ และเงื่อนไขที่กำหนด ตลอดจนได้จัดให้มีการรับฟังความคิดเห็นของประชาชนและหน่วยงานของรัฐที่เกี่ยวข้องอย่างกว้างขวางเพื่อประกอบการพิจารณาจัดทำร่างยุทธศาสตร์ชาติตามที่กฎหมายกำหนดแล้ว

ยุทธศาสตร์ชาติ ๒๐ ปี (พ.ศ. ๒๕๖๑-๒๕๘๐) เป็นยุทธศาสตร์ชาตินับแรกของประเทศไทยตามรัฐธรรมนูญแห่งราชอาณาจักรไทย ซึ่งจะต้องนำไปสู่การปฏิบัติเพื่อให้ประเทศไทยบรรลุวิสัยทัศน์ “ประเทศไทยมีความมั่นคง มั่งคั่ง ยั่งยืน เป็นประเทศพัฒนาแล้ว ด้วยการพัฒนาตามหลักปรัชญาของเศรษฐกิจพอเพียง” ภายในช่วงเวลาดังกล่าว เพื่อความสุขของคนไทยทุกคน

#### สถานการณ์ แนวโน้ม วิสัยทัศน์ และเป้าหมายในการพัฒนาประเทศ

##### ๑. บทนำ

การพัฒนาประเทศไทยนับตั้งแต่แผนพัฒนาเศรษฐกิจและสังคมแห่งชาติ ฉบับที่ ๑ เป็นต้นมาได้ส่งผลให้ประเทศมีการพัฒนาในทุกมิติ ทั้งในด้านเศรษฐกิจที่ประเทศไทยได้รับการยกระดับเป็นประเทศในกลุ่มบนของกลุ่มประเทศระดับรายได้ปานกลาง ในด้านสังคมที่มีการพัฒนาคุณภาพชีวิตของประชาชนส่งผลให้ประเทศไทยหลุดพ้นจากการเป็นประเทศยากจน และในด้านสิ่งแวดล้อมที่ประเทศไทยมีข้อได้เปรียบในหลากหลายเชิงนิเวศ อย่างไรก็ตาม ประเทศไทยยังมีความท้าทายต่อการพัฒนาที่สำคัญ อาทิ อัตราการขยายตัวทางเศรษฐกิจในปี ๒๕๖๐ ที่ร้อยละ ๓.๙ ถือว่าอยู่ในระดับต่ำกว่าศักยภาพ เมื่อเทียบกับร้อยละ ๖.๐ ต่อไปในช่วงเวลาเกือบ ๖ ทศวรรษที่ผ่านมา โดยมีสาเหตุหลักจากการชะลอตัวของการลงทุนภายในประเทศและ



สถานการณ์เศรษฐกิจโลกที่ยังไม่ฟื้นตัวได้เต็มที่โครงสร้างเศรษฐกิจไทยที่ยังไม่สามารถขับเคลื่อนด้วยนวัตกรรมได้อย่างเต็มประสิทธิภาพภาคบริการและภาคเกษตรมีผลิตภาพการผลิตในระดับต่ำ ขาดการนำเทคโนโลยีเข้ามาเพิ่มประสิทธิภาพในการผลิต ประกอบกับแรงงานไทยยังมีปัญหาเรื่องคุณภาพและสมรรถนะที่ไม่สอดคล้องกับความต้องการในการขับเคลื่อนการพัฒนาของประเทศ

นอกจากนั้น ศักยภาพและคุณภาพของประชากรไทยทุกช่วงวัยยังคงเป็นปัจจัยท้าทายสำคัญต่อการพัฒนาประเทศ แม้ว่าการเข้าถึงระบบบริการสาธารณสุข การศึกษา บริการสาธารณสุข โครงสร้างพื้นฐานต่างๆ และการคุ้มครองทางสังคมอื่น ๆ ของคนไทยมีความครอบคลุมเพิ่มมากขึ้น แต่ยังคงมีปัญหาเรื่องคุณภาพการให้บริการที่มีมาตรฐานแตกต่างกันระหว่างพื้นที่ ซึ่งเป็นหนึ่งในสาเหตุหลักที่ทำให้ประเทศไทยยังคงมีปัญหาความเหลื่อมล้ำในหลายมิติ ขณะที่ปัญหาด้านความยากจนยังคงเป็นประเด็นท้าทายในการยกระดับการพัฒนาประเทศให้ประชาชนมีรายได้สูงขึ้นและแก้ปัญหาความเหลื่อมล้ำอย่างยั่งยืน ขณะเดียวกันการวางกลยุทธ์ระยะยาวในการฟื้นฟู การใช้ และการรักษาทรัพยากรอย่างบูรณาการเพื่อการพัฒนาประเทศที่ผ่านมายังขาดความชัดเจน ส่งผลให้ทรัพยากรธรรมชาติและสิ่งแวดล้อมของประเทศยังมีปัญหาการใช้อย่างสิ้นเปลืองและเสื่อมโทรมลงอย่างรวดเร็ว

ทั้งนี้ ปัญหาดังกล่าวข้างต้นมีสาเหตุส่วนหนึ่งมาจากประสิทธิภาพการบริหารจัดการภาครัฐ การพัฒนาประเทศขาดความต่อเนื่องและความยืดหยุ่นในการตอบสนองต่อความต้องการและปัญหาของประชาชน ขณะที่ความมั่นคงภายในประเทศยังมีหลายประเด็นที่ต้องเสริมสร้างให้เกิดความเข้มแข็ง ลดความขัดแย้งทางความคิดและอุดมการณ์ที่มีรากฐานมาจากความเหลื่อมล้ำ ความไม่เสมอภาค การขาดความเชื่อมั่นในกระบวนการยุติธรรม และปัญหาการขาดเสถียรภาพทางการเมืองตลอดจนส่งเสริมคนในชาติให้ยึดมั่นสถาบันหลักเป็นศูนย์รวมจิตใจให้เกิดความรักและความสามัคคี

ในขณะเดียวกัน การเปลี่ยนแปลงโครงสร้างประชากรที่มีสัดส่วนประชากรวัยแรงงานและวัยเด็กที่ลดลงและประชากรสูงอายุที่เพิ่มขึ้นอย่างต่อเนื่อง จะเป็นปัจจัยเสี่ยงสำคัญที่จะทำให้การพัฒนาประเทศในมิติต่าง ๆ มีความท้าทายมากขึ้น ทั้งในส่วนของเสถียรภาพทางการเงินการคลังของประเทศในการจัดสวัสดิการเพื่อดูแลผู้สูงอายุที่เพิ่มสูงขึ้น การลงทุนและการออม การเจริญเติบโตทางเศรษฐกิจของประเทศ ความมั่นคงทางสังคม การบริหารจัดการทรัพยากรธรรมชาติอย่างยั่งยืนซึ่งจะเป็นประเด็นท้าทายต่อการขับเคลื่อนประเทศไปสู่การเป็นประเทศพัฒนาแล้ว

## **๒. ปัจจัยและแนวโน้มที่คาดว่าจะส่งผลต่อการพัฒนาประเทศ**

แม้ว่าประเทศไทยจะมีตำแหน่งที่ตั้งที่สามารถเป็นศูนย์กลางในการเชื่อมโยงในภูมิภาคและเป็นประตูสู่เอเชีย แต่การที่มีอาณาเขตติดกับประเทศเพื่อนบ้านหลายประเทศ ทำให้ปัญหาด้านเขตแดนกับประเทศเพื่อนบ้านยังคงเป็นความท้าทายด้านความมั่นคงในอนาคต นอกจากนี้ ประเทศไทยยังคงต้องให้ความสำคัญกับปัญหาด้านความมั่นคงอื่น ๆ ที่มีความซับซ้อน ละเอียดอ่อน และมีความเชื่อมโยงกันหลายมิติ ที่อาจเป็นประเด็นท้าทายต่อการสร้างบรรยากาศความไว้วางใจระหว่างรัฐกับประชาชนและระหว่างประชาชนกับประชาชน ซึ่งรวมถึงการสร้างสามัคคีของคนในชาติที่จะนำไปสู่การแก้ปัญหาความขัดแย้งระหว่างกลุ่มประชากรไทยที่มีแนวคิดและความเชื่อที่แตกต่างกันอย่างยั่งยืนนอกจากนี้ การขยายอิทธิพลและการเพิ่มบทบาทของประเทศมหาอำนาจ ที่อาจก่อให้เกิดการเปลี่ยนแปลงไปสู่ระบบหลายขั้วอำนาจ หรือเกิดการย้ายขั้วอำนาจทางเศรษฐกิจ ซึ่งอาจส่งผลกระทบต่อเสถียรภาพทางเศรษฐกิจของประเทศในอนาคต ขณะที่องค์กรที่ไม่ใช่รัฐ อาทิ องค์กรระหว่างประเทศ และบริษัทข้ามชาติ จะมีบทบาทมากขึ้นในการกำหนดกฎ ระเบียบ ทิศทางความสัมพันธ์และมาตรฐานสากลต่างๆ ทั้งในด้านความมั่นคง และเศรษฐกิจ รวมทั้งการรวมกลุ่มเศรษฐกิจและการเปิดเสรีในภูมิภาคที่นำไปสู่ความเชื่อมโยงในทุกระบบ อาจก่อให้เกิดความเสี่ยงด้านอาชญากรรมข้ามชาติและเศรษฐกิจนอกระบบ รวมทั้งปัญหายาเสพติด การค้ำมนุษย์ และการลักลอบเข้าเมือง

ในทางกลับกัน ความเปลี่ยนแปลงจากโลกาภิวัตน์และความก้าวหน้าทางวิทยาศาสตร์และเทคโนโลยีที่ได้รับการพัฒนาอย่างก้าวกระโดดจะก่อให้เกิดนวัตกรรมอย่างพลิกผัน อาทิ เทคโนโลยีปัญญาประดิษฐ์ อินเทอร์เน็ตในทุกสิ่ง การวิเคราะห์ข้อมูลขนาดใหญ่ หุ่นยนต์และโดรน เทคโนโลยีพันธุกรรมสมัยใหม่ และเทคโนโลยีทางการเงิน ซึ่งตัวอย่างแนวโน้มการพัฒนาเทคโนโลยีอย่างก้าวกระโดดเหล่านี้ คาดว่าจะเป็นปัจจัยสนับสนุนหลักที่ช่วยทำให้เศรษฐกิจโลกและเศรษฐกิจไทยมีแนวโน้มที่จะกลับมาขยายตัวได้เข้มแข็งขึ้น แนวโน้มสำคัญที่จำเป็นต้องมีการติดตามอย่างใกล้ชิด อาทิ การรวมกลุ่มทางการค้าและการลงทุนที่จะมีความหลากหลายเพิ่มมากขึ้น การแข่งขันที่คาดว่าจะรุนแรงขึ้นในการเพิ่มผลิตภาพและสร้างความหลากหลายของสินค้าและบริการที่ตอบโจทย์รูปแบบชีวิตใหม่ๆ

นอกจากนั้น ประเทศไทยคาดว่าจะเข้าสู่การเป็นสังคมสูงวัยระดับสุดยอดในปี ๒๕๗๔ จะก่อให้เกิดโอกาสใหม่ๆ ในการตอบสนองความต้องการของกลุ่มผู้บริโภครุ่นสูงวัยที่จะมีสัดส่วนเพิ่มขึ้นอย่างต่อเนื่อง รวมทั้งการคาดการณ์ว่าครอบครัวไทยจะมีขนาดเล็กลงและมีรูปแบบที่หลากหลายมากขึ้นประชากรในประเทศไทยจะมีช่วงอายุที่แตกต่างกันและจะมีกลุ่มคนช่วงอายุใหม่ๆ เพิ่มขึ้น ซึ่งจะส่งผลต่อทัศนคติและพฤติกรรมที่แตกต่างกัน ดังนั้น การเตรียมความพร้อมของประชากรให้มีคุณภาพและการนำเทคโนโลยีที่เหมาะสมมาใช้ในการผลิตและการบริการของประเทศจะเป็นความท้าทายสำคัญในระยะต่อไป

ในขณะเดียวกัน โครงสร้างประชากรที่เข้าสู่สังคมสูงวัย อาจทำให้เกิดความต้องการแรงงานต่างชาติเพิ่มมากขึ้นเพื่อทดแทนจำนวนแรงงานไทยที่ลดลง ซึ่งปัจจัยด้านการเปิดเสรีในภูมิภาคและความก้าวหน้าของการพัฒนาระบบคมนาคมขนส่งในภูมิภาคจะทำให้การเคลื่อนย้ายแรงงานและการย้ายถิ่นมีความสะดวกมากขึ้น และเป็นปัจจัยสำคัญที่จะทำให้เกิดการเคลื่อนย้ายประชากรเข้าออกประเทศเพิ่มมากขึ้น โดยเฉพาะในกลุ่มประชากรที่มีศักยภาพซึ่งมีแนวโน้มในการเคลื่อนย้ายไปเรียนหรือทำงานในทั่วทุกมุมโลกสูงขึ้น ทั้งนี้ การย้ายถิ่นส่วนใหญ่มีวัตถุประสงค์เพื่อแสวงหาโอกาสทางเศรษฐกิจที่ดีขึ้น จึงอาจจะเป็นไปได้ที่ประเทศไทยจะยังคงเป็นประเทศผู้รับของประชากรจากประเทศเพื่อนบ้านขณะที่ประชากรไทยโดยเฉพาะแรงงานทักษะอาจมีแรงจูงใจในการย้ายถิ่นไปยังประเทศที่มีระดับการพัฒนาที่ดีกว่า อาจทำให้การแย่งชิงแรงงานมีความรุนแรงมากขึ้น ซึ่งจะยิ่งทำให้เกิดความเสี่ยงต่อการเจริญเติบโตทางเศรษฐกิจและการเปลี่ยนแปลงของบริบทสังคมไทย

นอกจากนี้ ผลกระทบจากการเปลี่ยนแปลงสภาพภูมิอากาศคาดว่าจะมีความรุนแรงมากขึ้นทั้งในเชิงความผันผวน ความถี่ และขอบเขตที่กว้างขวางมากขึ้น ซึ่งจะสร้างความเสียหายต่อชีวิตและทรัพย์สิน ระบบโครงสร้างพื้นฐานที่จำเป็น ตลอดจนระบบผลิตทางการเกษตรที่สัมพันธ์ต่อเนื่องกับความมั่นคงด้านอาหารและน้ำ ขณะที่ระบบนิเวศต่างๆ มีแนวโน้มเสื่อมโทรมลง และมีความเป็นไปได้ค่อนข้างสูงในการสูญเสียความสามารถในการรองรับความต้องการของมนุษย์ได้อย่างมีประสิทธิภาพอย่างไรก็ดี ระดับความรุนแรงของผลกระทบอันเกิดจากการเปลี่ยนแปลงภูมิอากาศโลกและความเสื่อมโทรมของระบบนิเวศต่าง ๆ ดังกล่าวที่แต่ละประเทศจะต้องเผชิญจะมีความแตกต่างกัน ทำให้การเป็นสังคมสีเขียวการรักษาและบริหารจัดการทรัพยากรธรรมชาติและสิ่งแวดล้อมอย่างบูรณาการจะได้รับความสำคัญและความสนใจจากนานาประเทศรวมทั้งประเทศไทยเพิ่มมากขึ้น พลังงานทดแทนและพลังงานทางเลือกรวมถึงการสร้างสมดุลความมั่นคงด้านพลังงานและอาหารมีแนวโน้มที่จะมีความสำคัญเพิ่มมากขึ้นกฎระเบียบและข้อตกลงด้านสิ่งแวดล้อมจะมีความเข้มข้นและเข้มงวดขึ้น โดยกรอบการพัฒนาตามข้อตกลงระหว่างประเทศต่างๆ ที่สำคัญ เช่น เป้าหมายการพัฒนาที่ยั่งยืนและบันทึกความตกลงปารีสจะได้รับการนำไปปฏิบัติอย่างจริงจังมากยิ่งขึ้น

แนวโน้มเหล่านี้จะก่อให้เกิดความท้าทายต่อการพัฒนาประเทศในหลายมิติ ทั้งในส่วนของการจ้างงานและอาชีพ สาขาการผลิตและบริการใหม่ๆ ความมั่นคงของประเทศอันเกิดจากภัยคุกคามและความเสี่ยงด้านอื่นๆ ที่ซับซ้อนขึ้น อาชญากรรมไซเบอร์ รูปแบบการก่อสงครามที่ใช้เทคโนโลยี เป็นเครื่องมือ การเคลื่อนย้ายอย่างเสรีและรวดเร็วของผู้คน เงินทุน ข้อมูลข่าวสาร องค์กรความรู้ เทคโนโลยีและสินค้าและบริการ การปรับตัวต่อการเปลี่ยนแปลงสภาพภูมิอากาศที่รวดเร็วและคาดการณ์ได้ยากการเกิดขึ้นของ

โรคระบาด และโรคอุบัติใหม่ที่จะส่งผลให้การเฝ้าระวังด้านการสาธารณสุขในประเทศมีความสำคัญมากขึ้น อาจนำไปสู่ปัญหาความเหลื่อมล้ำที่ทวีความรุนแรงมากขึ้นได้ หากไม่มีมาตรการที่มีประสิทธิภาพในการป้องกันและรองรับผลกระทบต่างๆ ที่คาดว่าจะเกิดขึ้น ซึ่งรวมถึงการเตรียมความพร้อมเพื่อรองรับการเปลี่ยนแปลงทางเทคโนโลยีและนวัตกรรมแบบพลิกผันที่จะเกิดขึ้นอย่างรวดเร็วโดยเฉพาะอย่างยิ่งหากการเข้าถึงเทคโนโลยีโครงสร้างพื้นฐาน และองค์ความรู้สมัยใหม่มีระดับความแตกต่างกันระหว่างกลุ่มประชากรต่างๆ โดยการเปลี่ยนแปลงทางเทคโนโลยีและนวัตกรรมดังกล่าวจะส่งผลกระทบต่อทั้งการจ้างงานและอาชีพที่จะมีรูปแบบและลักษณะงานที่เปลี่ยนไป มีความต้องการแรงงานที่มีสมรรถนะสูงเพิ่มมากขึ้น หลายอาชีพอาจหายไปจากตลาดงานในปัจจุบันและบางอาชีพจะถูกทดแทนด้วยระบบอัตโนมัติโดยเฉพาะอาชีพที่ต้องการทักษะระดับต่ำ ก่อให้เกิดความเสี่ยงต่อความมั่นคงและคุณภาพชีวิตของประชาชนที่ปรับตัวไม่ทันหรือขาดความรู้และทักษะที่ทันกับยุคสมัยที่เปลี่ยนแปลงไปกระแสโลกาภิวัตน์ที่จะทำให้เกิดการพัฒนาขยายความเป็นเมือง วิถีชีวิตที่เปลี่ยนไปอย่างรวดเร็วรวมทั้งการเปลี่ยนแปลงทางสภาพภูมิอากาศที่อาจจะมีผลกระทบมากยิ่งขึ้น ซึ่งปัจจัยทั้งหมดดังกล่าวจะส่งผลให้ปัญหาความยากจนและความเหลื่อมล้ำของประเทศมีความซับซ้อนมากยิ่งขึ้น

จากปัจจัยและแนวโน้มที่คาดว่าจะส่งผลต่อการขับเคลื่อนการพัฒนาประเทศในมิติต่างๆ ข้างต้น เห็นได้ว่าบริบทและสภาพแวดล้อมทั้งภายในและภายนอกประเทศมีแนวโน้มที่จะเปลี่ยนแปลงอย่างรวดเร็ว มีพลวัตสูง และมีความซับซ้อนหลากหลายมิติ ซึ่งจะส่งผลกระทบต่ออนาคตการพัฒนาประเทศอย่างมาก ดังนั้น การพัฒนาประเทศจึงจำเป็นต้องมียุทธศาสตร์การพัฒนาที่ครอบคลุมทุกมิติและทุกด้าน การพัฒนาที่เกี่ยวข้อง มีความร่วมมือในลักษณะประชารัฐจากภาคส่วนต่างๆ ในรูปแบบของหุ้นส่วนการพัฒนาที่เป็นการดำเนินงานอย่างบูรณาการ เนื่องจากทุกมิติการพัฒนามีความเกี่ยวข้องซึ่งกันและกัน โดยประเทศไทยจำเป็นต้องมีทรัพยากรมนุษย์ที่มีคุณภาพ มีความรู้ สมรรถนะ และทักษะที่สอดคล้องกับการเปลี่ยนแปลงต่างๆ สามารถรู้เท่าทันและปรับตัวให้สามารถดำเนินชีวิตได้อย่างมีความสุข มีอาชีพที่มั่นคง สร้างรายได้ ท่ามกลางความเปลี่ยนแปลง กฎเกณฑ์และกติกาใหม่ๆ และมาตรฐานที่สูงขึ้น โดยเฉพาะในโลกที่มีการเปลี่ยนแปลงอย่างรวดเร็วซึ่งจำเป็นต้องมีการพัฒนาระบบและปัจจัยส่งเสริมต่าง ๆ ที่เกี่ยวข้องไปพร้อมกัน ทั้งในส่วนของระบบการเรียนการสอน และการพัฒนาทักษะฝีมือที่สอดคล้องกันกับการพัฒนาของคนในแต่ละช่วงวัย ระบบบริการสาธารณะ โครงสร้างพื้นฐาน รวมทั้งการให้ความสำคัญกับการส่งเสริมเทคโนโลยีและนวัตกรรม เพื่อให้ประเทศไทยสามารถยกระดับเป็นเจ้าของเทคโนโลยีและนวัตกรรมก้าวทันโลก จากการต่อยอดการพัฒนาบนพื้นฐานนโยบายไทยแลนด์ ๔.๐ ส่งผลให้เกิดการสร้างห่วงโซ่มูลค่าทางเศรษฐกิจในทั้งภาคอุตสาหกรรม ภาคเกษตรและภาคบริการ กระจายผลประโยชน์จากการพัฒนา ลดปัญหาความเหลื่อมล้ำ และนำไปสู่การเสริมสร้างคุณภาพชีวิตของประชาชนทุกภาคส่วน

นอกจากนี้ ประเทศไทยต้องให้ความสำคัญกับการสร้างสมดุลความมั่นคงด้านพลังงานและอาหาร การรักษาไว้ซึ่งความหลากหลายเชิงนิเวศ การส่งเสริมการดำเนินชีวิตและธุรกิจ และการพัฒนาและขยายความเป็นเมืองที่เติบโตอย่างต่อเนื่องที่เป็นมิตรต่อสิ่งแวดล้อม พร้อมกับกำหนดยุทธศาสตร์ของรูปแบบและกฎเกณฑ์ที่เกี่ยวข้องกับลักษณะการใช้พื้นที่ที่ชัดเจน ขณะที่การพัฒนาโครงสร้างพื้นฐานและระบบโลจิสติกส์ กฎหมาย ระบบภาษีต้องมีกลยุทธ์การพัฒนาที่สามารถอำนวยความสะดวกและส่งเสริมให้ประเทศมีศักยภาพการแข่งขันที่สูงขึ้น และสามารถจับจุดแข็งในเรื่องตำแหน่งที่ตั้งทางภูมิศาสตร์ของประเทศให้เกิดประโยชน์ต่อการพัฒนาประเทศมากขึ้น รวมทั้งให้ความสำคัญของการรวมกลุ่มความร่วมมือกับนานาประเทศในระดับภูมิภาคและระดับโลก เพื่อกระชับและสร้างสัมพันธ์ไมตรี เสริมสร้างความสัมพันธ์ทางการทูต ซึ่งจะก่อให้เกิดการสร้างพลังทางเศรษฐกิจและรักษาความมั่นคงของประเทศ โดยจำเป็นต้องสร้างความพร้อมในการที่จะยกระดับมาตรฐานและมีการปฏิบัติให้เป็นไปตามระเบียบกติกาสากลในด้านต่างๆ ขณะเดียวกันประเทศไทยจำเป็นต้องเร่งให้มีการปฏิรูประบบราชการและการเมืองเพื่อให้เกิดการบริหารราชการที่ดีและมีเสถียรภาพทางการเมือง มีการส่งเสริมคนในชาติให้ยึดมั่นสถาบันหลักเป็นศูนย์รวมจิตใจเพื่อให้เกิดความรักความสามัคคี และลดความขัดแย้งภายในประเทศ

โดยที่นโยบายการพัฒนาต่างๆ จำเป็นต้องคำนึงถึงความสอดคล้องกับโครงสร้างและลักษณะพฤติกรรมของประชากรที่อาจจะมี ความแตกต่างจากปัจจุบันมากขึ้น

ดังนั้น ภายใต้งานไขโครงสร้างประชากร โครงสร้างเศรษฐกิจ สภาพสังคม สภาพภูมิอากาศสิ่งแวดล้อม และปัจจัยการพัฒนาต่างๆ ที่เกี่ยวข้อง ส่งผลให้ประเทศไทยจำเป็นต้องมีการวางแผนการพัฒนาที่รอบคอบและครอบคลุม อย่างไรก็ตาม หลายประเด็นพัฒนาเป็นเรื่องที่ต้องใช้ระยะเวลาในการดำเนินงาน เพื่อให้เกิดการปรับตัวซึ่งจะต้องหยั่งรากลึกกลงไปถึงการเปลี่ยนแปลงในเชิงโครงสร้างการขับเคลื่อนการพัฒนาให้ประเทศเจริญก้าวหน้าไปในอนาคตจึงจำเป็นต้องกำหนดวิสัยทัศน์ในระยะยาวที่ต้องบรรลุ พร้อมทั้งแนวยุทธศาสตร์หลักในด้านต่างๆ เพื่อเป็นกรอบในการขับเคลื่อนการพัฒนาอย่างบูรณาการบนพื้นฐานประชารัฐเพื่อยกระดับจุดแข็งและจุดเด่นของประเทศ และปรับปรุงแก้ไขจุดอ่อนและจุดด้อยต่าง ๆ อย่างเป็นระบบ โดยยุทธศาสตร์ชาติจะเป็นเป้าหมายใหญ่ในการขับเคลื่อนประเทศ และถ่ายทอดไปสู่แผนในระดับอื่น ๆ เพื่อนำไปสู่การปฏิบัติทั้งในระดับยุทธศาสตร์ ภารกิจและพื้นที่ ซึ่งรวมถึงพื้นที่พิเศษต่างๆ อาทิ เขตเศรษฐกิจพิเศษชายแดน เขตพัฒนาพิเศษภาคตะวันออกเพื่อให้การพัฒนาประเทศสามารถดำเนินการได้อย่างมั่นคง มั่งคั่ง และ ยั่งยืน

### ๓. วิสัยทัศน์ประเทศไทย

**“ประเทศไทยมีความมั่นคง มั่งคั่ง ยั่งยืน เป็นประเทศพัฒนาแล้ว ด้วยการพัฒนาตามหลักปรัชญาของเศรษฐกิจพอเพียง”** หรือเป็นคติพจน์ประจำชาติว่า **“มั่นคง มั่งคั่ง ยั่งยืน”** เพื่อสนองต่อต่อผลประโยชน์แห่งชาติ อันได้แก่ การมีเอกราช อธิปไตย การดำรงอยู่อย่างมั่นคง และยั่งยืนของสถาบันหลักของชาติ และประชาชนจากภัยคุกคามทุกรูปแบบ การอยู่ร่วมกันในชาติอย่างสันติสุขเป็นปึกแผ่น มีความมั่นคงทางสังคม ท่ามกลางพหุสังคมและการมีเกียรติและศักดิ์ศรีของความเป็นมนุษย์ความเจริญเติบโตของชาติ ความเป็นธรรมและความอยู่ดีมีสุขของประชาชน ความยั่งยืนของฐานทรัพยากรธรรมชาติสิ่งแวดล้อม ความมั่นคงทางพลังงานและอาหาร ความสามารถในการรักษาผลประโยชน์ของชาติภายใต้การเปลี่ยนแปลงของสภาวะแวดล้อมระหว่างประเทศ และการอยู่ร่วมกันอย่างสันติประสานสอดคล้องกันด้านความมั่นคงในประชาคมอาเซียนและประชาคมโลกอย่างมีเกียรติและศักดิ์ศรี

ความมั่นคง หมายถึง การมีความมั่นคงปลอดภัยจากภัยและการเปลี่ยนแปลงทั้งภายในประเทศและภายนอกประเทศในทุกระดับ ทั้งระดับประเทศ สังคม ชุมชน ครัวเรือน และปัจเจกบุคคล และมีความมั่นคงในทุกมิติ ทั้งมิติทางการทหาร เศรษฐกิจ สังคม สิ่งแวดล้อม และการเมือง เช่น ประเทศมีความมั่นคงในเอกราชและอธิปไตย มีการปกครองระบอบประชาธิปไตยที่มีพระมหากษัตริย์ทรงเป็นประมุข สถาบันชาติ ศาสนา พระมหากษัตริย์มีความเข้มแข็งเป็นศูนย์กลางและเป็นที่ยึดเหนี่ยวจิตใจของประชาชน มีระบบการเมืองที่มั่นคงเป็นกลไกที่นำไปสู่การบริหารประเทศที่ต่อเนื่องและโปร่งใสตามหลักธรรมาภิบาล สังคมมีความปรองดองและความสามัคคี สามารถผนึกกำลังเพื่อพัฒนาประเทศ ชุมชนมีความเข้มแข็ง ครอบครัวมีความอบอุ่น ประชาชนมีความมั่นคงในชีวิต มีงานและรายได้ที่มั่นคงพอเพียงกับการดำรงชีวิต มีการออมสำหรับวัยเกษียณ ความมั่นคงของอาหาร พลังงาน และน้ำ มีที่อยู่อาศัยและความปลอดภัยในชีวิตทรัพย์สิน

**ความมั่งคั่ง** หมายถึง ประเทศไทยมีการขยายตัวของเศรษฐกิจอย่างต่อเนื่องและมีความยั่งยืนจนเข้าสู่กลุ่มประเทศรายได้สูง ความเหลื่อมล้ำของการพัฒนาลดลง ประชากรมีความอยู่ดีมีสุขได้รับผลประโยชน์จากการพัฒนาอย่างเท่าเทียมกันมากขึ้น และมีการพัฒนาอย่างทั่วถึงทุกภาคส่วนมีคุณภาพชีวิตตามมาตรฐานขององค์การสหประชาชาติ ไม่มีประชาชนที่อยู่ในภาวะความยากจนเศรษฐกิจในประเทศมีความเข้มแข็ง ขณะเดียวกันต้องมีความสามารถในการแข่งขันกับประเทศต่างๆทั้งในตลาดโลกและตลาดภายในประเทศเพื่อให้สามารถสร้างรายได้ทั้งจากภายในและภายนอกประเทศตลอดจนมีการสร้างฐานเศรษฐกิจและสังคมแห่งอนาคต เพื่อให้สอดรับกับบริบทการพัฒนาที่เปลี่ยนแปลงไป และประเทศไทยมีบทบาทที่สำคัญในเวทีโลก และมีความสัมพันธ์ทางเศรษฐกิจและการค้าอย่างแน่นแฟ้นกับประเทศในภูมิภาคเอเชีย เป็นจุดสำคัญของการเชื่อมโยงในภูมิภาค ทั้งการคมนาคมขนส่ง การผลิต การค้า การลงทุน และการทำธุรกิจ เพื่อให้เป็นพลังในการพัฒนา

นอกจากนี้ยังมีความสมบูรณ์ในทุนที่จะสามารถสร้างการพัฒนาต่อเนื่องไปได้ ได้แก่ ทุนมนุษย์ ทุนทางปัญญา ทุนทางการเงิน ทุนที่เป็นเครื่องมือเครื่องจักร ทุนทางสังคม และทุนทรัพยากรธรรมชาติและสิ่งแวดล้อม

**ความยั่งยืน** หมายถึง การพัฒนาที่สามารถสร้างความเจริญ รายได้ และคุณภาพชีวิตของประชาชนให้เพิ่มขึ้นอย่างต่อเนื่อง ซึ่งเป็นการเจริญเติบโตของเศรษฐกิจที่อยู่บนหลักการใช้ การรักษาและการฟื้นฟูฐานทรัพยากรธรรมชาติอย่างยั่งยืน ไม่ใช่ทรัพยากรธรรมชาติจนเกินพอดี ไม่สร้างมลภาวะต่อสิ่งแวดล้อมจนเกินความสามารถในการรองรับและเยียวยาของระบบนิเวศ การผลิตและการบริโภคเป็นมิตรกับสิ่งแวดล้อม และสอดคล้องกับเป้าหมายการพัฒนาที่ยั่งยืน ทรัพยากรธรรมชาติมีความอุดมสมบูรณ์มากขึ้นและสิ่งแวดล้อมมีคุณภาพดีขึ้น คนมีความรับผิดชอบต่อสังคม มีความเอื้ออาทร เสียสละเพื่อผลประโยชน์ส่วนรวม รัฐบาลมีนโยบายที่มุ่งประโยชน์ส่วนรวมอย่างยั่งยืนและให้ความสำคัญกับการมีส่วนร่วมของประชาชน และทุกภาคส่วนในสังคมยึดถือและปฏิบัติตามหลักปรัชญาของเศรษฐกิจพอเพียงเพื่อการพัฒนาอย่างสมดุล มีเสถียรภาพ และยั่งยืน

โดยมีเป้าหมายการพัฒนาประเทศ คือ **“ประเทศชาติมั่นคง ประชาชนมีความสุข เศรษฐกิจพัฒนาอย่างต่อเนื่อง สังคมเป็นธรรม ฐานทรัพยากรธรรมชาติยั่งยืน”** โดยยกระดับศักยภาพของประเทศในหลากหลายมิติ พัฒนาคมนในทุกมิติและในทุกช่วงวัยให้เป็นคนดี เก่ง และมีคุณภาพ สร้างโอกาสและความเสมอภาคทางสังคม สร้างการเติบโตบนคุณภาพชีวิตที่เป็นมิตรกับสิ่งแวดล้อม และมีภาครัฐของประชาชนเพื่อประชาชนและประโยชน์ส่วนรวม โดยการประเมินผลการพัฒนาตามยุทธศาสตร์ชาติ ประกอบด้วย

- ๑) ความอยู่ดีมีสุขของคนไทยและสังคมไทย
- ๒) ชีตความสามารถในการแข่งขัน การพัฒนาเศรษฐกิจ และการกระจายรายได้
- ๓) การพัฒนาทรัพยากรมนุษย์ของประเทศ
- ๔) ความเท่าเทียมและความเสมอภาคของสังคม
- ๕) ความหลากหลายทางชีวภาพ คุณภาพสิ่งแวดล้อม และความยั่งยืนของทรัพยากรธรรมชาติ

๖) ประสิทธิภาพการบริหารจัดการและการเข้าถึงการให้บริการของภาครัฐ

#### ๔. ประเด็นยุทธศาสตร์ชาติ

##### ๔.๑ ยุทธศาสตร์ชาติด้านความมั่นคง

- (๑) การรักษาความสงบภายในประเทศ
- (๒) การป้องกันและแก้ไขปัญหาที่มีผลกระทบต่อความมั่นคง
- (๓) การพัฒนาศักยภาพของประเทศให้พร้อมเผชิญภัยคุกคามที่กระทบต่อความมั่นคงของชาติ
- (๔) การบูรณาการความร่วมมือด้านความมั่นคงกับอาเซียนและนานาชาติ รวมถึงองค์กรภาครัฐและที่มิใช่ภาครัฐ
- (๕) การพัฒนากลไกการบริหารจัดการความมั่นคงแบบองค์รวม

##### ๔.๒ ยุทธศาสตร์ชาติด้านการสร้างความสามารถในการแข่งขัน

- (๑) การเกษตรสร้างมูลค่า
- (๒) อุตสาหกรรมและบริการแห่งอนาคต
- (๓) สร้างความหลากหลายด้านการท่องเที่ยว
- ๔.๔ โครงสร้างพื้นฐาน เชื่อมไทย เชื่อมโลก
- (๕) พัฒนาเศรษฐกิจบนพื้นฐานผู้ประกอบการยุคใหม่

##### ๔.๓ ยุทธศาสตร์ชาติด้านการพัฒนาและเสริมสร้างศักยภาพทรัพยากรมนุษย์

- (๑) การปรับเปลี่ยนค่านิยมและวัฒนธรรม
- (๒) การพัฒนาศักยภาพคนตลอดช่วงชีวิต

- (๓) ปฏิรูปกระบวนการเรียนรู้ที่ตอบสนองต่อการเปลี่ยนแปลงในศตวรรษที่ ๒๑
- (๔) การตระหนักถึงพหุปัญญาของมนุษย์ที่หลากหลาย
- (๕) การเสริมสร้างให้คนไทยมีสุขภาพที่ดี
- (๖) การสร้างสภาพแวดล้อมที่เอื้อต่อการพัฒนาและเสริมสร้างศักยภาพ

ทรัพยากรมนุษย์

- (๗) การเสริมสร้างศักยภาพการกีฬาในการสร้างคุณค่าทางสังคมและพัฒนาประเทศ

#### ๔.๔ ยุทธศาสตร์ชาติด้านการสร้างโอกาสและความเสมอภาคทางสังคม

- (๑) การลดความเหลื่อมล้ำ สร้างความเป็นธรรมในทุกมิติ
- (๒) การกระจายศูนย์กลางความเจริญทางเศรษฐกิจ สังคม และเทคโนโลยี
- (๓) การเสริมสร้างพลังทางสังคม
- (๔) การเพิ่มขีดความสามารถของชุมชนท้องถิ่นในการพัฒนา การพึ่งตนเองและ

การจัดการตนเอง

#### ๔.๕ ยุทธศาสตร์ชาติด้านการสร้างการเติบโตบนคุณภาพชีวิตที่เป็นมิตรกับสิ่งแวดล้อม

- (๑) สร้างการเติบโตอย่างยั่งยืนบนสังคมเศรษฐกิจสีเขียว
- (๒) สร้างการเติบโตอย่างยั่งยืนบนสังคมเศรษฐกิจภาคทะเล
- (๓) สร้างการเติบโตอย่างยั่งยืนบนสังคมที่เป็นมิตรต่อสภาพภูมิอากาศ
- (๔) พัฒนาพื้นที่เมือง ชนบท เกษตรกรรมและอุตสาหกรรมเชิงนิเวศ มุ่งเน้น

ความเป็นเมืองที่เติบโตอย่างต่อเนื่อง

- (๕) พัฒนาความมั่นคงน้ำ พลังงาน และเกษตรที่เป็นมิตรต่อสิ่งแวดล้อม
- (๖) ยกระดับกระบวนการทัศน์เพื่อกำหนดอนาคตประเทศ

#### ๔.๖ ยุทธศาสตร์ชาติด้านการปรับสมดุลและพัฒนาระบบการบริหารจัดการภาครัฐ

(๑) ภาครัฐที่ยึดประชาชนเป็นศูนย์กลาง ตอบสนองความต้องการ และให้บริการอย่างสะดวกรวดเร็ว โปร่งใส

(๒) ภาครัฐบริหารงานแบบบูรณาการโดยมียุทธศาสตร์ชาติเป็นเป้าหมายและเชื่อมโยงการพัฒนาในทุกระดับ ทุกประเด็น ทุกภารกิจ และทุกพื้นที่

(๓) ภาครัฐมีขนาดเล็กกระทัดรัด เหมาะสมกับภารกิจ ส่งเสริมให้ประชาชนและทุกภาคส่วนมีส่วนร่วมในการพัฒนาประเทศ

(๔) ภาครัฐมีความทันสมัย

(๕) บุคลากรภาครัฐเป็นคนดีและเก่ง ยึดหลักคุณธรรม จริยธรรม มีจิตสำนึก มีความสามารถสูง มุ่งมั่น และเป็นมืออาชีพ

(๖) ภาครัฐมีความโปร่งใส ปลอดการทุจริตและประพฤติมิชอบ

(๗) กฎหมายมีความสอดคล้องเหมาะสมกับบริบทต่าง ๆ และมีเท่าที่จำเป็น

(๘) กระบวนการยุติธรรมเคารพสิทธิมนุษยชนและปฏิบัติต่อประชาชนโดยเสมอภาค

### ๑.๒ แผนพัฒนาเศรษฐกิจและสังคมแห่งชาติ ฉบับที่ ๑๒ (พ.ศ. ๒๕๖๐ – ๒๕๖๔)

แผนพัฒนาเศรษฐกิจและสังคมแห่งชาติ ฉบับที่ ๑๒ (พ.ศ. ๒๕๖๐ – ๒๕๖๔) ได้จัดทำขึ้นในช่วงเวลาของการปฏิรูปประเทศและสถานการณ์โลกที่เปลี่ยนแปลงอย่างรวดเร็วและเชื่อมโยงกันใกล้ชิดกันมากขึ้น โดยได้น้อมนำหลัก “ปรัชญาของเศรษฐกิจพอเพียง” มาเป็นปรัชญานาทางในการพัฒนาประเทศต่อเนื่องจากแผนพัฒนาฯ ฉบับที่ ๙-๑๑ เพื่อเสริมสร้างภูมิคุ้มกันและช่วยให้สังคมไทยสามารถยืนหยัดอยู่ได้อย่างมั่นคง เกิดภูมิคุ้มกัน และมีการบริหารจัดการความเสี่ยงอย่างเหมาะสม ส่งผลให้การพัฒนาประเทศสู่ความสมดุลและยั่งยืน

ในการจัดทำแผนพัฒนาฯ ฉบับที่ ๑๒ ครั้งนี้ สำนักงานคณะกรรมการพัฒนาการเศรษฐกิจและสังคมแห่งชาติ (สศช.) ได้จัดทำบนพื้นฐานของกรอบยุทธศาสตร์ชาติ ๒๐ ปี (พ.ศ. ๒๕๖๐ – ๒๕๗๙) ซึ่งเป็นแผนหลักของการพัฒนาประเทศ และเป้าหมายการพัฒนาที่ยั่งยืน (Sustainable Development Goals: SDGs) รวมทั้งการปรับโครงสร้างประเทศไทยไปสู่ประเทศไทย ๔.๐ ตลอดจนประเด็นการปฏิรูปประเทศ นอกจากนั้น ได้ให้ความสำคัญกับการมีส่วนร่วมของภาคีการพัฒนาทุกภาคส่วน ทั้งในระดับกลุ่มอาชีพ ระดับภาค และระดับประเทศในทุกขั้นตอนของแผนฯ อย่างกว้างขวางและต่อเนื่อง เพื่อร่วมกันกำหนดวิสัยทัศน์และ ทิศทางการพัฒนาประเทศ รวมทั้งร่วมจัดทารายละเอียดยุทธศาสตร์ของแผนฯ เพื่อมุ่งสู่ “ความมั่นคง มั่งคั่ง และยั่งยืน”

การพัฒนาประเทศในระยะแผนพัฒนาฯ ฉบับที่ ๑๒ จึงเป็นจุดเปลี่ยนที่สำคัญในการเชื่อมต่อกับยุทธศาสตร์ชาติ ๒๐ ปี ในลักษณะการแปลงยุทธศาสตร์ระยะยาวสู่การปฏิบัติ โดยในแต่ละยุทธศาสตร์ของแผนพัฒนาฯ ฉบับที่ ๑๒ ได้กำหนดประเด็นการพัฒนา พร้อมทั้งแผนงาน/โครงการสำคัญที่ต้องดำเนินการให้เห็นผลเป็นรูปธรรมในช่วง ๕ ปีแรกของการขับเคลื่อนยุทธศาสตร์ชาติ เพื่อเตรียมความพร้อมคน สังคม และระบบเศรษฐกิจของประเทศให้สามารถปรับตัวรองรับผลกระทบจากการเปลี่ยนแปลงได้อย่างเหมาะสม ขณะเดียวกัน ยังได้กำหนดแนวคิดและกลไกการขับเคลื่อนและติดตามประเมินผลที่ชัดเจน เพื่อกำกับให้การพัฒนาเป็นไปอย่างมีทิศทางและเกิดประสิทธิภาพ นาไปสู่การพัฒนาเพื่อประโยชน์สุขที่ยั่งยืนของสังคมไทย

## ๑. ภาพรวมการพัฒนาในช่วงแผนพัฒนาฯ ฉบับที่ ๑๒

### ๑.๑ หลักการ

### ๑.๒ จุดเปลี่ยนสำคัญในแผนพัฒนาเศรษฐกิจและสังคมฉบับที่ ๑๒

### ๑.๓ ประเด็นการพัฒนาหลักที่สำคัญในช่วงแผนพัฒนาฯ ฉบับที่ ๑๒

## ๒. การประเมินสภาพแวดล้อมการพัฒนาประเทศ

### ๒.๑ สถานการณ์และแนวโน้มภายนอก

### ๒.๒ สถานการณ์และแนวโน้มภายใน

## ๓. วัตถุประสงค์และเป้าหมายการพัฒนาในช่วงแผนพัฒนาฯ ฉบับที่ ๑๒

### ๓.๑. วัตถุประสงค์

### ๓.๒. เป้าหมายรวม

## ๔. ยุทธศาสตร์การพัฒนาประเทศ

ยุทธศาสตร์ในแผนพัฒนาฯ ฉบับที่ ๑๒ มีทั้งหมด ๑๐ ยุทธศาสตร์ โดยมี ๖ ยุทธศาสตร์ตามกรอบยุทธศาสตร์ชาติ ๒๐ ปี และอีก ๔ ยุทธศาสตร์ที่เป็นปัจจัยสนับสนุน ดังนี้

### ๔.๑ ยุทธศาสตร์การเสริมสร้างและพัฒนาศักยภาพทุนมนุษย์

### ๔.๒ ยุทธศาสตร์การสร้างความเป็นธรรมและลดความเหลื่อมล้ำในสังคม

### ๔.๓ ยุทธศาสตร์การสร้างความเข้มแข็งทางเศรษฐกิจและแข่งขันได้อย่างยั่งยืน

### ๔.๔ ยุทธศาสตร์การเติบโตที่เป็นมิตรกับสิ่งแวดล้อมเพื่อการพัฒนาที่ยั่งยืน

### ๔.๕ ยุทธศาสตร์การเสริมสร้างความมั่นคงแห่งชาติเพื่อการพัฒนาประเทศสู่ความมั่งคั่ง และยั่งยืน

### ๔.๖ ยุทธศาสตร์การบริหารจัดการในภาครัฐ การป้องกันการทุจริตประพหุมิติชอบ และ

ธรรมาภิบาลในสังคมไทย

### ๔.๗ ยุทธศาสตร์การพัฒนาโครงสร้างพื้นฐานและระบบโลจิสติกส์

### ๔.๘ ยุทธศาสตร์การพัฒนาวิทยาศาสตร์ เทคโนโลยี วิจัย และนวัตกรรม

### ๔.๙ ยุทธศาสตร์การพัฒนาภาค เมือง และพื้นที่เศรษฐกิจ

### ๔.๑๐ ยุทธศาสตร์ความร่วมมือระหว่างประเทศเพื่อการพัฒนา

## ๕. การขับเคลื่อนแผนพัฒนาฯ ฉบับที่ ๑๒ สู่การปฏิบัติ

๕.๑ หลักการ

๕.๒ แนวทางขับเคลื่อนแผนพัฒนาฯ ฉบับที่ ๑๒

๕.๓ การติดตามประเมินผลแผนพัฒนาฯ ฉบับที่ ๑๒

### ๑.๓ แผนพัฒนาภาค/แผนพัฒนากลุ่มจังหวัด/แผนพัฒนาจังหวัด

#### ➔ แผนพัฒนาภาคตะวันออกเฉียงเหนือ พ.ศ. ๒๕๖๐ - ๒๕๖๕ ฉบับทบทวน

##### ๑. สภาพทั่วไป

๑.๑ **ที่ตั้ง** ภาคตะวันออกเฉียงเหนือ ตั้งอยู่ระหว่างละติจูด ๑๔°๗' ถึง ๑๘°๒๗' เหนือ และลองจิจูด ๑๐๐°๕๔' ถึง ๑๐๕°๓๗' ตะวันออก ตั้งอยู่ในตำแหน่งศูนย์กลางของอนุภูมิภาคแม่น้ำโขง โดยมีอาณาเขตติดต่อกับสาธารณรัฐประชาธิปไตยประชาชนลาว ด้านตะวันออกและด้านเหนือ มีแม่น้ำโขงเป็นเส้นกั้นพรมแดน และด้านใต้ติดต่อกับราชอาณาจักรกัมพูชา โดยมีเทือกเขาพนมดงรัก กั้นพรมแดน

๑.๒ **พื้นที่และลักษณะภูมิประเทศ** มีพื้นที่รวม ๑๐๕.๕๓ ล้านไร่ ลักษณะภูมิประเทศเป็นที่ราบสูง มีความลาดเอียงไปทางตะวันออก มีลักษณะคล้ายกระทะ แบ่งเป็น ๒ เขตใหญ่ ได้แก่ บริเวณแอ่งที่ราบโคราช อยู่บริเวณที่ราบลุ่มแม่น้ำมูลและชี ลักษณะเป็นที่ราบสูงสลับกับเนินเขา และบริเวณแอ่งสกลนคร อยู่ทาง ตอนเหนือของภาค ตั้งแต่แนวเขาภูพานไปจนถึงแม่น้ำโขง เทือกเขาที่แบ่งระหว่างแอ่งโคราชและแอ่งสกลนคร ได้แก่ เทือกเขาภูพาน

๑.๓ **ภูมิอากาศ** มีอากาศร้อนชื้นสลับกับแล้ง แบ่งเป็น ๓ ฤดู คือ ฤดูร้อน ช่วงเดือนกุมภาพันธ์-พฤษภาคม อากาศจะร้อนและแห้งแล้งมาก จังหวัดที่มีอุณหภูมิสูงสุด คือ อุตรดิตถ์ ฤดูฝน ช่วงเดือนพฤษภาคม-ตุลาคม ได้รับอิทธิพลของลมมรสุมตะวันตกเฉียงใต้ ทำให้มีฝนตกเป็นบริเวณกว้าง แต่มีแนวเทือกเขาตงพญาเย็นและสันกำแพง กั้นลมฝนจากมรสุมตะวันตกเฉียงใต้ ส่งผลให้พื้นที่แอ่งโคราช ซึ่งเป็นเขตเงาฝน จึงมีสภาพแห้งแล้งกว่าแอ่งสกลนคร จังหวัดที่มีฝนตกมากที่สุด คือ นครพนม ฝนตกน้อยที่สุด คือ นครราชสีมา ฤดูหนาว ช่วงเดือน พฤศจิกายน-กุมภาพันธ์ อากาศหนาวเย็น ได้รับอิทธิพลของลมมรสุมตะวันออกเฉียงเหนือจากประเทศจีน จังหวัดที่มีอุณหภูมิต่ำสุด คือ จังหวัดเลย

๑.๔ **การใช้ประโยชน์ที่ดิน** ในปี ๒๕๕๙ มีพื้นที่รวม ๑๐๕.๕๓ ล้านไร่ จำแนกเป็นพื้นที่ป่าไม้ ๑๕.๖๖ ล้านไร่ หรือร้อยละ ๑๔.๙ พื้นที่ทำการเกษตร ๖๓.๘๗ ล้านไร่ หรือร้อยละ ๖๐.๕ และพื้นที่ใช้ประโยชน์อื่นๆ ๒๖.๐๒ ล้านไร่ หรือร้อยละ ๒๔.๗ ของพื้นที่ภาค

##### ๑.๕ ทรัพยากรธรรมชาติ

๑.๕.๑ **ดิน** สภาพดินเป็นดินทรายไม่อุ้มน้ำ ทำให้ขาดแคลนน้ำ และขาดธาตุอาหาร ไตดินมีเกลือหิน ทำให้ดินเค็ม จึงมีข้อจำกัดต่อการใช้ที่ดินเพื่อการเกษตร

๑.๕.๒ **แหล่งน้ำ** มีลุ่มน้ำขนาดใหญ่ ๓ ลุ่มได้แก่ แม่น้ำชี มีความยาวประมาณ ๗๖๕ กิโลเมตร ยาวที่สุดในประเทศไทย มีต้นน้ำที่ทิวเขาเพชรบูรณ์ และไหลไปรวมกับแม่น้ำมูลที่จังหวัดอุบลราชธานี แม่น้ำมูล มีความยาวประมาณ ๖๔๑ กิโลเมตร ต้นน้ำอยู่ที่เทือกเขาสันกำแพงแล้วไหลลงสู่แม่น้ำโขงที่จังหวัดอุบลราชธานี นอกจากนี้ยังมีลำน้ำสาขาย่อย ได้แก่ ลำปาว ลำน้ำอูน ลำน้ำสงคราม ลำเสียว ลำน้ำเลย ลำน้ำพอง และลำตะคอง รวมทั้งแหล่งน้ำธรรมชาติขนาดใหญ่ ที่กระจายอยู่ในพื้นที่ เช่น หนองหาร (สกลนคร) และบึงละหาน (ชัยภูมิ) นอกจากนี้ยังมีแหล่งน้ำบาดาล มีปริมาณน้ำในเกณฑ์เฉลี่ย ๕-๑๐ ลูกบาศก์เมตรต่อชั่วโมง ที่ความลึกของบ่อประมาณ ๓๐ เมตร คุณภาพของน้ำบาดาลมีตั้งแต่เค็มจัด กร่อย และจืด เนื่องจากพื้นที่ในแอ่งโคราชและแอ่งสกลนครจะรองรับด้วยหินเกลือ หากเจาะน้ำบาดาลลึกเกินไปอาจจะพบน้ำเค็ม



๑.๕.๓ ป่าไม้ ในปี ๒๕๖๐ ภาคตะวันออกเฉียงเหนือมีพื้นที่ป่าไม้ จำนวน ๑๕.๖๖ ล้านไร่ คิดเป็นร้อยละ ๑๔.๙ ของพื้นที่ภาค หรือร้อยละ ๑๕.๓ ของพื้นที่ป่าไม้ทั้งประเทศ ซึ่งยังต่ำกว่าค่าเป้าหมาย ในการรักษาสมดุลของระบบนิเวศที่จะต้องมียพื้นที่ป่าไม้ร้อยละ ๔๐ ของพื้นที่ ส่วนใหญ่มีลักษณะเป็นป่าเบญจพรรณ

## ๒. โครงข่ายคมนาคมขนส่งและการบริการสาธารณูปโภค

๒.๑ โครงข่ายถนน เชื่อมโยงกับโครงข่ายหลักของประเทศและเชื่อมโยงสู่ประเทศเพื่อนบ้าน สปป.ลาว กัมพูชา และสามารถเชื่อมโยงไปยังเวียดนามและจีนตอนใต้

๒.๑.๑ ทางหลวงแผ่นดินหมายเลข ๒ (ถนนมิตรภาพ)

๒.๑.๒ เส้นทางแนวระเบียงเศรษฐกิจตะวันออก-ตะวันตก

๒.๑.๓ เส้นทางใหม่เศรษฐกิจตะวันออก-ตะวันตก ๒

### ๒.๒ รถไฟ

#### ๒.๓ สนามบิน

#### ๒.๔ ด่านชายแดน

๒.๕ แผนงานพัฒนาโครงสร้างพื้นฐานขนาดใหญ่ที่อยู่ระหว่างดำเนินการในภาค ได้แก่ รถไฟความเร็วสูง (ช่วงกรุงเทพฯ-นครราชสีมา ช่วงนครราชสีมา-หนองคาย) รถไฟทางคู่ (ช่วงชุมทางถนนจิระ-ขอนแก่น ช่วงขอนแก่น-หนองคาย ช่วงจิระ-อุบลราชธานี) ทางหลวงพิเศษระหว่างเมืองและทางพิเศษ (ช่วงบางปะอิน-นครราชสีมา ช่วงระเบียงเศรษฐกิจ EWEC ด้านตะวันออก)

### ๒.๖ บริการสาธารณูปโภค

๒.๖.๑ ไฟฟ้า

๒.๖.๒ ประปา

## ๓. สภาพเศรษฐกิจและรายได้

### ๓.๑ ภาพรวมเศรษฐกิจ

#### ๓.๒ เศรษฐกิจรายสาขา

#### ๓.๓ เศรษฐกิจระดับครัวเรือน

## ๔. ประชากรและสังคม

### ๔.๑ ประชากร

จำนวนประชากรของภาคมากที่สุดของประเทศ ปี ๒๕๖๐ มีจำนวนประชากร ๒๑.๙๘ ล้านคน หรือร้อยละ ๓๓.๒ ของประเทศ เพิ่มขึ้นจาก ๒๑.๖๙ ล้านคน ในปี ๒๕๕๕ และมีอัตราการเพิ่มขึ้นของประชากรในช่วงปี ๒๕๕๕-๒๕๕๐ โดยเฉลี่ยร้อยละ ๐.๓๑ ต่ำกว่าประเทศที่มีอัตราการเพิ่มเฉลี่ยร้อยละ ๐.๕๔ โดยจังหวัดนครราชสีมา มีประชากรมากที่สุด ๒.๕๘ ล้านคน รองลงมา คือ จังหวัดอุบลราชธานี มีประชากร ๑.๘๑ ล้านคน และจังหวัดขอนแก่น มีประชากร ๑.๗๖ ล้านคน คิดเป็นร้อยละ ๑๒.๐ ๘.๕ และ ๘.๒ ของประชากรภาค ตามลำดับ

### ๔.๒ แรงงาน

แรงงานส่วนใหญ่มีความรู้ระดับประถมศึกษา แรงงานระดับอาชีวะมีสัดส่วนน้อยมาก ในปี ๒๕๖๐ มีกำลังแรงงาน ๙.๖๓ ล้านคน ส่วนใหญ่อยู่ในภาคเกษตร ร้อยละ ๕๐.๗๗ ของกำลังแรงงานของภาค จำนวนแรงงานที่มีความรู้ระดับประถมลดลง จากร้อยละ ๕๗.๘ ในปี ๒๕๕๕ เป็นร้อยละ ๕๖.๔๘ ในปี ๒๕๖๐ มีความรู้ระดับมัธยมต้น เพิ่มขึ้นจากร้อยละ ๑๖.๐๒ ในปี ๒๕๕๕ เป็นร้อยละ ๑๗.๙ ในปี ๒๕๖๐ ระดับมัธยมปลาย เพิ่มขึ้นจากร้อยละ ๑๑.๘๗ ในปี ๒๕๕๕ เป็นร้อยละ ๑๑.๙๖ ในปี ๒๕๖๐ แรงงานระดับอาชีวะเพิ่มขึ้นเล็กน้อยจากร้อยละ ๒.๐๗ ในปี ๒๕๕๕ เป็นร้อยละ ๒.๐๙ ในปี ๒๕๖๐ ระดับอุดมศึกษา เพิ่มขึ้นจากร้อยละ ๗.๐๕ ในปี ๒๕๕๕ เป็นร้อยละ ๙.๕๖ ในปี ๒๕๖๐

### ๔.๓ การศึกษา

สถาบันการศึกษามีทุกระดับ โดยระดับอุดมศึกษามี ๕๓ แห่ง ครอบคลุมเกือบทุกจังหวัด แยกเป็นมหาวิทยาลัยของรัฐ ๓๖ แห่ง เอกชน ๑๐ แห่ง และสถาบันวิทยาลัยชุมชน ๗ แห่ง ในจำนวนนี้เป็นสถาบันวิจัย ๑๒ แห่ง ซึ่งมากที่สุดในประเทศ

### ๔.๔ สาธารณสุข

มีสถานบริการสาธารณสุขให้บริการครอบคลุมทั่วถึงทุกพื้นที่ ในปี ๒๕๖๐ มีจำนวนโรงพยาบาลรัฐบาล ๓๒๓ แห่ง ได้แก่ โรงพยาบาลชุมชน (รพช.) ๒๙๑ แห่ง โรงพยาบาลทั่วไป (รพท.) ๒๓ แห่ง โรงพยาบาลศูนย์ (รพศ.) ๙ แห่ง และโรงพยาบาลส่งเสริมสุขภาพตำบล (รพ.สต.) จำนวน ๓,๔๗๗ แห่ง

## ๕. ทรัพยากรธรรมชาติ สิ่งแวดล้อม และภัยพิบัติ

### ๕.๑ สถานการณ์ด้านทรัพยากรธรรมชาติและสิ่งแวดล้อม

ทรัพยากรป่าไม้มีแนวโน้มลดลง ในปี ๒๕๖๐ ภาวะวันออกเฉียงเหนือมีพื้นที่ป่าไม้ จำนวน ๑๕.๖๖ ล้านไร่ คิดเป็นร้อยละ ๑๔.๙ ของพื้นที่ภาค หรือร้อยละ ๑๕.๓ ของพื้นที่ป่าไม้ทั้งประเทศ ในช่วงปี ๒๕๕๖-๒๕๖๐ มีอัตราการเปลี่ยนแปลงของพื้นที่ป่าไม้ของภาคลดลงเฉลี่ยร้อยละ ๐.๒๔ เนื่องจาก การบุกรุกพื้นที่ป่าไม้เพื่อการเกษตรที่เพิ่มมากขึ้น โดยจังหวัดที่มีพื้นที่ป่าไม้ต่อพื้นที่จังหวัดมากที่สุดได้แก่ จังหวัดมุกดาหาร รองลงมาคือ จังหวัดชัยภูมิ จังหวัดเลย และจังหวัดอุบลราชธานี

### ๕.๒ สถานการณ์ด้านภัยพิบัติ

การเกิดไฟป่ามีแนวโน้มเพิ่มขึ้น ในช่วงปี ๒๕๕๖-๒๕๖๐ มีจำนวนการเกิดไฟป่าเพิ่มขึ้นเฉลี่ยร้อยละ ๘.๘ โดยปี ๒๕๖๐ เกิดไฟไหม้ป่า จำนวน ๘๗๘ ครั้ง พื้นที่ถูกไฟไหม้ ๙,๖๘๗ ไร่ ลดลงจาก ปี ๒๕๕๖ ที่มีจำนวน ๑,๕๗๔ ครั้ง และจำนวนพื้นที่ป่าถูกไฟไหม้ ๑๙,๖๒๒ ไร่ ซึ่งเป็นปีที่เกิดไฟไหม้ป่ามากที่สุด โดยในระหว่างปี ๒๕๕๖-๒๕๖๐ เกิดไฟไหม้ป่าเฉลี่ย ๑,๒๖๘.๘ ครั้งต่อปี คิดเป็นพื้นที่ที่ถูกไฟไหม้เฉลี่ย ๑๘,๗๔๑.๒ ไร่ต่อปี

## ๖. สภาวะแวดล้อม

### ๖.๑ จุดแข็ง

### ๖.๒ จุดอ่อน

### ๖.๓ โอกาส

### ๖.๔ ภัยคุกคาม

## ๗. ปัญหาและประเด็นท้าทาย

## ๘. แนวคิดและทิศทางการพัฒนา

ภาคตะวันออกเฉียงเหนือมีปัญหาพื้นฐานด้านการขาดแคลนน้ำ ดินคุณภาพต่ำ ประสบอุทกภัยและ ภัยแล้งซ้ำซาก คนมีปัญหาทั้งในด้านความยากจน และมีปัญหาภาวะทุพโภชนาการ แต่มีความพร้อม ด้านสถาบันการศึกษาและสถาบันวิจัย ดังนั้น การพัฒนาเศรษฐกิจและสังคมภาคตะวันออกเฉียงเหนือ ไปสู่ความ “มั่นคง มั่งคั่ง ยั่งยืน” จำเป็นจะต้องแก้ไขปัญหามูลฐานควบคู่ไปกับการพัฒนาการวิจัยเพื่อใช้ความรู้ เทคโนโลยี นวัตกรรม และความคิดสร้างสรรค์ในการเสริมสร้างความเข้มแข็งของเศรษฐกิจภายในภาคให้มีการเจริญเติบโตได้อย่างเต็มศักยภาพ พร้อมทั้งการแสวงหาโอกาสการนำความรู้ ทักษะ เทคโนโลยีและนวัตกรรมจากภายนอกมาช่วยขับเคลื่อน โดยการใช้ประโยชน์จากโครงการพัฒนาโครงสร้างพื้นฐานด้านคมนาคมขนส่งขนาดใหญ่ที่เชื่อมโยงภาคตะวันออกเฉียงเหนือกับโครงข่ายระบบการคมนาคมขนส่งและพื้นที่เศรษฐกิจหลักของประเทศ

รวมทั้งการใช้ประโยชน์จากการเชื่อมโยงและข้อตกลงกับประเทศเพื่อนบ้านในกลุ่ม อนุภูมิภาคลุ่มแม่น้ำโขงที่กำลังมีการเจริญเติบโตอย่างรวดเร็วมาเสริมสร้างกิจกรรมการพัฒนาใหม่ ๆ ให้แก่ภาค เพื่อให้มีอัตราการเติบโตที่สูงเพียงพอต่อการลดความเหลื่อมล้ำกับพื้นที่ส่วนอื่นๆ ของประเทศได้ ในระยะยาว

**๘.๑ เป้าหมายเชิงยุทธศาสตร์ : พัฒนาอีสานสู่มิติใหม่ให้เป็น “ศูนย์กลางเศรษฐกิจของอนุภูมิภาค ลุ่มแม่น้ำโขง”**

**๘.๒ วัตถุประสงค์**

๘.๒.๑ เพื่อแก้ปัญหาปัจจัยพื้นฐานด้านน้ำและดิน ให้เอื้อต่อการประกอบอาชีพ การดำรงชีพ และการพัฒนาเศรษฐกิจของภาค

๘.๒.๒ เพื่อดูแลช่วยเหลือคนจน ผู้ด้อยโอกาส และผู้สูงอายุ ให้มีคุณภาพชีวิตที่ดี พึ่งพาตนเอง พึ่งพาครอบครัว และพึ่งพากันในชุมชนได้

๘.๒.๓ เพื่อยกระดับการผลิตและการสร้างมูลค่าเพิ่มโดยใช้ความรู้ เทคโนโลยี และนวัตกรรม สนับสนุนให้การเติบโตทางเศรษฐกิจของภาคไม่ต่ำกว่าระดับประเทศ

๘.๒.๔ เพื่อเชื่อมโยงห่วงโซ่มูลค่าของระบบเศรษฐกิจภาคเข้ากับระบบเศรษฐกิจของประเทศ และภูมิภาคเอเชียตะวันออกเฉียงใต้

๘.๒.๕ เพื่อพัฒนาภาคตะวันออกเฉียงเหนือเป็นศูนย์กลางเศรษฐกิจของอนุภูมิภาคลุ่มแม่น้ำโขง และมีบทบาทสนับสนุนประเทศเป็นศูนย์กลางภูมิภาคเอเชียตะวันออกเฉียงใต้

**๘.๓ เป้าหมาย**

๘.๓.๑ อัตราการเจริญเติบโตทางเศรษฐกิจของภาคตะวันออกเฉียงเหนือขยายตัวเพิ่มขึ้น

๘.๓.๒ สัมประสิทธิ์ความไม่เสมอภาค (Gini Coefficient) ในการกระจายรายได้ภาคตะวันออกเฉียงเหนือลดลง

**๘.๔ ตัวชี้วัดและค่าเป้าหมาย**

ตัวชี้วัด	ค่าฐาน	ค่าเป้าหมาย				
		๒๕๖๒	๒๕๖๓	๒๕๖๔	๒๕๖๕	๒๕๖๒-๒๕๖๕
อัตราการเจริญเติบโตทางเศรษฐกิจของภาคตะวันออกเฉียงเหนือ	๘๙๒,๖๗๖ ล้านบาท (ปี ๒๕๕๙)	ขยายตัวไม่ต่ำกว่าร้อยละ ๓.๕	ขยายตัวไม่ต่ำกว่าร้อยละ ๓.๕	ขยายตัวไม่ต่ำกว่าร้อยละ ๓.๕	ขยายตัวไม่ต่ำกว่าร้อยละ ๓.๕	ขยายตัวเฉลี่ยร้อยละ ๓.๕ ต่อปี
สัมประสิทธิ์ความไม่เสมอภาค (Gini Coefficient) ในการกระจายรายได้ภาคตะวันออกเฉียงเหนือ	๐.๔๔๖ (ปี ๒๕๖๐)	ลดลงต่ำกว่า ๐.๔๔๖	ลดลงต่ำกว่า ๐.๔๔๖	ลดลงต่ำกว่า ๐.๔๔๖	ลดลงต่ำกว่า ๐.๔๔๖	ลดลงต่ำกว่า ๐.๔๔๖

๘.๕.๑ ยุทธศาสตร์ที่ ๑ บริหารจัดการน้ำให้เพียงพอต่อการพัฒนาเศรษฐกิจและคุณภาพชีวิตอย่างยั่งยืน

๘.๕.๒ ยุทธศาสตร์ที่ ๒ แก้ปัญหาความยากจนและพัฒนาคุณภาพชีวิตผู้มีรายได้น้อยเพื่อลดความเหลื่อมล้ำทางสังคม

๘.๕.๓ ยุทธศาสตร์ที่ ๓ สร้างความเข้มแข็งของฐานเศรษฐกิจ  
ภายในควบคู่กับ การแก้ปัญหาทรัพยากรธรรมชาติและสิ่งแวดล้อม

๘.๕.๔ ยุทธศาสตร์ที่ ๔ พัฒนาการท่องเที่ยวเชิงบูรณาการ

๘.๕.๕ ยุทธศาสตร์ที่ ๕ ใช้โอกาสจากการพัฒนาโครงข่ายคมนาคม  
ขนส่งที่เชื่อมโยงพื้นที่เศรษฐกิจหลักภาคกลางและพื้นที่ระเบียงเศรษฐกิจภาคตะวันออก (EEC) เพื่อพัฒนา  
เมือง และพื้นที่เศรษฐกิจใหม่ๆ ของภาค

๘.๕.๖ ยุทธศาสตร์ที่ ๖ พัฒนาความร่วมมือและใช้ประโยชน์จาก  
ข้อตกลงกับประเทศ เพื่อนบ้านในการสร้างความเข้มแข็งทางเศรษฐกิจตามแนวชายแดนและแนวระเบียง  
เศรษฐกิจ

**➔ แผนพัฒนากลุ่มจังหวัดภาคตะวันออกเฉียงเหนือตอนล่าง ๑ (นครราชสีมา  
ชัยภูมิ บุรีรัมย์ สุรินทร์) ระยะ ๕ ปี พ.ศ. ๒๕๖๑ - ๒๕๖๕ (ฉบับทบทวน) รอบปี พ.ศ.๒๕๖๓**

สำนักงานคณะกรรมการพัฒนาการเศรษฐกิจและสังคมแห่งชาติ (สศช.) ในฐานะฝ่าย  
เลขานุการ คณะกรรมการบูรณาการนโยบายพัฒนาภาค (ก.บ.ภ.) ได้แจ้งผลการประชุมคณะอนุกรรมการบูรณา  
การนโยบายพัฒนาภาค ด้านวิชาการ (อ.ก.บ.ภ. ด้านวิชาการ) ในการประชุมครั้งที่ ๑/๒๕๖๐ เมื่อวันที่ ๒๕  
กรกฎาคม ๒๕๖๑ โดยมีรองนายกรัฐมนตรี (นายวิษณุ เครืองาม) เป็นประธาน มีมติเห็นชอบนโยบายหลักเกณฑ์  
และวิธีการจัดทำแผนพัฒนาจังหวัดและกลุ่มจังหวัด (พ.ศ. ๒๕๖๑ - ๒๕๖๕) แผนปฏิบัติราชการประจำปีของ  
จังหวัดและกลุ่มจังหวัด ประจำปีงบประมาณ พ.ศ. ๒๕๖๓ และนายกรัฐมนตรี (พลเอกประยุทธ์จันทร์โอชา)  
เห็นชอบแนวทางการกำหนดกรอบการจัดสรรงบประมาณจังหวัดและกลุ่มจังหวัด ประจำปีงบประมาณ พ.ศ.  
๒๕๖๓ ตามมติที่ประชุม อ.ก.บ.ภ. ด้านวิชาการครั้งที่ ๒/๒๕๖๑ เมื่อวันที่ ๕ กันยายน ๒๕๖๑ และเห็นชอบแนว  
ทางการกำหนดกรอบการจัดสรรงบประมาณพัฒนากลุ่มจังหวัด ซึ่งแบ่งงบประมาณเป็น ๒ ส่วนส่วนที่ ๑ งบประมาณเพื่อ  
การพัฒนาตามศักยภาพความต้องการของพื้นที่ หรือประเด็นร่วมของกลุ่มจังหวัดส่วนที่ ๒ งบประมาณเพื่อการ  
พัฒนาในลักษณะ Cluster หรือสนองนโยบายสำคัญของรัฐบาลเชิงพื้นที่

กลุ่มจังหวัดภาคตะวันออกเฉียงเหนือตอนล่าง ๑ จึงได้ดำเนินการทบทวนแผนพัฒนา  
กลุ่มจังหวัดภาคตะวันออกเฉียงเหนือตอนล่าง ๑ ระหว่างวันที่ ๒๐ - ๒๑ สิงหาคม ๒๕๖๑ โดยยึดยุทธศาสตร์ชาติ  
ระยะ ๒๐ ปี นโยบายรัฐบาล แผนการบริหารราชการแผ่นดิน แนวทางการพัฒนาเศรษฐกิจและสังคมแห่งชาติ ทิศ  
ทางการพัฒนาภาคยุทธศาสตร์การพัฒนาโครงสร้างพื้นฐานด้านคมนาคม แผนแม่บทจากกระทรวงที่เกี่ยวข้อง และ  
มุ่งเน้นการทำงานแบบเครือข่ายร่วมกันทุกภาคส่วน (ภาครัฐ ภาคเอกชน ภาคประชาสังคม และสถาบันการศึกษา)  
เพื่อร่วมกันกำหนดทิศทางการพัฒนากลุ่มจังหวัด ฯ ทั้งด้านเศรษฐกิจ ด้านสังคมและด้านทรัพยากรธรรมชาติและ  
สิ่งแวดล้อม เพื่อให้แผนพัฒนากลุ่มจังหวัดฯ สามารถขับเคลื่อนไปได้ด้วยดีมีประสิทธิภาพ และประสิทธิผล ซึ่งจะ  
เป็นการเพิ่มขีดความสามารถในการแข่งขันของกลุ่มจังหวัด รวมทั้งเป็นการแก้ไขปัญหาาร่วมกันของกลุ่มจังหวัด ให้  
เหมาะสมกับโอกาสและศักยภาพของกลุ่มจังหวัด และนำไปสู่การกระตุ้นให้เกิดการลงทุนของภาคเอกชนและสร้าง  
รายได้ให้กลุ่มจังหวัด

แผนพัฒนากลุ่มจังหวัดภาคตะวันออกเฉียงเหนือตอนล่าง ๑ ระยะ ๕ ปี (พ.ศ.๒๕๖๑ -  
๒๕๖๕) ฉบับทบทวน ปี พ.ศ. ๒๕๖๓ ฉบับนี้ ได้รับความเห็นชอบจากคณะกรรมการบริหารงานกลุ่มจังหวัดแบบ  
บูรณาการ (ก.บ.ภ.) ภาคตะวันออกเฉียงเหนือตอนล่าง ๑ ในคราวประชุม ครั้งที่ ๘/๒๕๖๑ เมื่อวันที่ ๒๑ ธันวาคม  
๒๕๖๐ โดยสรุปประเด็นสำคัญ ดังนี้

**ตำแหน่งทางยุทธศาสตร์ (Strategies Position)**

- ๑) เป็นแหล่งผลิตสินค้าเกษตรและอาหารปลอดภัย
- ๒) เป็นแหล่งผลิตผลิตภัณฑ์ใหม่ระดับประเทศ

เชิงนิเวศน์ การกีฬาที่มีชื่อเสียง ๓) เป็นแหล่งท่องเที่ยวที่มีความหลากหลายทั้งการท่องเที่ยวอารยะธรรมขอม

๔) เป็นประตูสู่อีสาน และเชื่อมโยงการค้าชายแดนกับประเทศเพื่อนบ้าน  
เป้าหมายการพัฒนา  
ศูนย์กลางของเกษตรอุตสาหกรรม ผลิตภัณฑ์ใหม่ ท่องเที่ยวอารยะธรรมขอม และสังคม

เป็นสุข

ประเด็นการพัฒนา (Strategies Issues) รวม ๓ ประเด็น คือ  
ประเด็นการพัฒนาที่ ๑ การพัฒนาขีดความสามารถในการแข่งขันเกษตรอุตสาหกรรม  
และแปรรูป

ประเด็นการพัฒนาที่ ๒ การพัฒนาอุตสาหกรรมการท่องเที่ยว และการ  
ผลิตภัณฑ์ใหม่

ประเด็นการพัฒนาที่ ๓ ยกระดับการพัฒนาคุณภาพชีวิต

## ➔ แผนพัฒนาจังหวัดนครราชสีมา (พ.ศ. ๒๕๖๑ - ๒๕๖๔)

แผนพัฒนาท้องถิ่นมีความสัมพันธ์กับแผนพัฒนาจังหวัด มีรายละเอียดดังนี้

### ตำแหน่งทางยุทธศาสตร์

๑. เป็นศูนย์กลางอุตสาหกรรม การเกษตร การท่องเที่ยว Logistics และพลังงานสะอาดในภูมิภาค
๒. เป็นศูนย์กลางการศึกษา ศาสนา ศิลปวัฒนธรรม และสาธารณสุขที่มีคุณภาพมาตรฐานสากล ประชาชนมีคุณภาพชีวิตที่ดี
๓. เป็นแหล่งทรัพยากรธรรมชาติและสิ่งแวดล้อม
๔. เป็นศูนย์กลางในการป้องกันภัยคุกคาม และเสริมสร้างความมั่นคง เพื่อป้องกันสถาบันหลักของชาติ
๕. เป็นที่ตั้งของส่วนราชการที่มีการบริหารจัดการภาครัฐแบบบูรณาการอย่างยั่งยืน

วิสัยทัศน์ จังหวัดนครราชสีมา ระยะ ๔ ปี (พ.ศ. ๒๕๖๑ - ๒๕๖๔)

“โคราชเมืองน่าอยู่ มุ่งสู่วัตกรรมใหม่ เกษตร อุตสาหกรรม ปลอดภัย”

### เป้าประสงค์รวม

๑. เพื่อเพิ่มศักยภาพทางด้านเศรษฐกิจของจังหวัดนครราชสีมา
๒. เพื่อพัฒนาสังคมให้เป็นเมืองน่าอยู่
๓. เพื่อเพิ่มพูนความอุดมสมบูรณ์ของทรัพยากรธรรมชาติ และลดมลพิษด้านสิ่งแวดล้อม
๔. เพื่อเสริมสร้างความมั่นคงในการป้องกันและแก้ไขปัญหาภัยคุกคาม และป้องกันสถาบันหลักของชาติ
๕. เพื่อให้หน่วยงานภาครัฐมีสมรรถนะสูงอย่างมีประสิทธิภาพและประสิทธิผล

### ประเด็นยุทธศาสตร์

๑. การพัฒนาและเพิ่มศักยภาพการแข่งขันเศรษฐกิจ
๒. ยกระดับสังคมให้เป็นเมืองน่าอยู่
๓. บริหารจัดการทรัพยากรธรรมชาติและสิ่งแวดล้อมให้มีความสมบูรณ์อย่างยั่งยืน
๔. การเสริมสร้างความมั่นคงทุกมิติ เพื่อป้องกันสถาบันหลักของชาติ และความปลอดภัยในชีวิตและทรัพย์สินของประชาชน
๕. การพัฒนาระบบการบริหารจัดการภาครัฐ

เป้าประสงค์เชิงยุทธศาสตร์ ตัวชี้วัด และกลยุทธ์

ยุทธศาสตร์ที่	เป้าประสงค์เชิงยุทธศาสตร์	ตัวชี้วัด	กลยุทธ์
ยุทธศาสตร์ที่ ๑ การพัฒนาและเพิ่ม ศักยภาพการ แข่งขันเศรษฐกิจ	๑. เพื่อขยายอัตรา การเจริญเติบโตทาง เศรษฐกิจ	๑. อัตราการเปลี่ยนแปลงของ รายได้เฉลี่ยของครัวเรือนใน จังหวัด (%) ๒. อัตราการเปลี่ยนแปลงของ ผลิตภัณฑ์มวลรวมจังหวัด (%)  ๓. จำนวนครัวเรือนที่ได้รับ การส่งเสริมอาชีพในพื้นที่ (ครัวเรือน)	๑. ส่งเสริมอาชีพเสริมเพื่อเพิ่ม รายได้ลดรายจ่าย ตามแนว เศรษฐกิจพอเพียง ๒. ส่งเสริมการสร้างมูลค่าสินค้า และบริการภาคการเกษตรต้น ทาง กลางทางและปลายทาง ๓. ส่งเสริมการสร้างมูลค่าสินค้า และบริการภาคนอกการเกษตร ต้นทาง กลางทางและปลายทาง ๔. สนับสนุนการผลิตและสร้าง ผลงานนวัตกรรมการเกษตร อุตสาหกรรมและอาหาร ปลอดภัย ที่สอดคล้องกับการ พัฒนาจังหวัด ๕. ส่งเสริมการนำนวัตกรรมการ เกษตร อุตสาหกรรมและอาหาร ปลอดภัย (Food Valley) มา เพิ่มศักยภาพในการผลิต ๖. สนับสนุนการสร้างรายได้จาก การท่องเที่ยวและกีฬา ๗. สนับสนุนการสร้างอาชีพใน ครัวเรือนในชุมชนต่างๆ โดยยึด หลักปรัชญาเศรษฐกิจพอเพียง
	๒. เพื่อสร้าง เสถียรภาพทาง เศรษฐกิจ	๔. อัตราการว่างงาน (%) ๕. อัตราส่วนหนี้เฉลี่ยต่อ รายได้เฉลี่ยของครัวเรือน(เท่า) ๖. อัตราส่วนการออมเฉลี่ยต่อ รายได้เฉลี่ยของครัวเรือน (%)	๘. สร้างโอกาสและพัฒนาฝีมือ ให้กับผู้ว่างงาน ๙. ส่งเสริมความเป็นอยู่ตาม แนวทางปรัชญาเศรษฐกิจ พอเพียง  ๑๐. ส่งเสริมการออมของ ครัวเรือน

ยุทธศาสตร์ที่	เป้าประสงค์เชิงยุทธศาสตร์	ตัวชี้วัด	กลยุทธ์
	๓. เพื่อเพิ่มขีดความสามารถในการแข่งขัน	๗. ผลผลิตภาพแรงงาน (บาท/คน)  ๘. จำนวนผู้ประกอบการด้านนวัตกรรมและเทคโนโลยีเพิ่มขึ้น (ราย)	๑๑. เพิ่มทักษะความสามารถและความเชี่ยวชาญของแรงงาน เพื่อเพิ่มมูลค่าผลผลิตของสินค้าและบริการ  ๑๒. สนับสนุนการพัฒนาผู้ประกอบการฐานนวัตกรรม (Innovative Entrepreneurship Development) และผู้ประกอบการใหม่ทางธุรกิจเทคโนโลยี (Tech Startup) ของจังหวัด  ๑๓. ส่งเสริมการให้ความรู้ด้านโครงสร้างพื้นฐานและโลจิสติกส์กับหน่วยงานภาครัฐภาคธุรกิจและเอกชน  ๑๔. เพิ่มทักษะความสามารถและความเชี่ยวชาญของแรงงานด้านการท่องเที่ยวเพื่อเพิ่มมูลค่าสินค้าและบริการ
ยุทธศาสตร์ที่ ๒ ยกระดับสังคม ให้เป็นเมืองหน้าอยู่	๑. เพื่อลดความยากจนและความเหลื่อมล้ำ	๑. ร้อยละของประชากรที่อยู่ใต้เส้นความยากจน (%) ๒. สัมประสิทธิ์การกระจายรายได้ (Gini Coefficient)	๑. ส่งเสริมอาชีพเสริมเพื่อเพิ่มรายได้ลดรายจ่าย ๒. ส่งเสริมการกระจายรายได้อย่างทั่วถึง และได้รับสิ่งอำนวยความสะดวกจากโครงสร้างพื้นฐานของภาครัฐ รวมทั้งระบบป้องกันภัยที่เอื้อต่อการกระจายเศรษฐกิจ
	๒. เพื่อพัฒนาโครงข่ายความคุ้มครองทางสังคม	๓. ร้อยละผู้อยู่ในระบบประกันสังคมต่อสำนักงานแรงงาน (%) ๔. ร้อยละความครอบคลุมของบัตรประกันสุขภาพของประชาชน (%)	๓. ส่งเสริมการเข้าถึงระบบสังคมและประกันสังคมในแรงงาน  ๔. ส่งเสริมการจัดบริการสาธารณสุขที่มีคุณภาพและสามารถบริการได้อย่างครอบคลุม
		๕. จำนวนศูนย์ช่วยเหลือสัตว์เร่ร่อนในพื้นที่จังหวัดนครราชสีมา (ศูนย์)	๕. ส่งเสริมการให้ความช่วยเหลือสัตว์เร่ร่อนในพื้นที่จังหวัดนครราชสีมา

ยุทธศาสตร์ที่	เป้าประสงค์เชิงยุทธศาสตร์	ตัวชี้วัด	กลยุทธ์
	๓. เพื่อสร้างความคุ้มกันให้กับสังคม	๖. ระดับความสำคัญของหน่วยงาน ที่จัดกิจกรรมส่งเสริมด้านศาสนา ศิลปวัฒนธรรม (ครั้ง) ๗. ร้อยละของผู้ประสบปัญหาทางสังคมที่ขอรับบริการได้รับบริการทางกฎหมาย (%)	๖. ส่งเสริมให้สังคมมีภูมิคุ้มกันทางสังคม  ๗. ส่งเสริมและประชาสัมพันธ์ให้ประชาชนที่ประสบปัญหาทางสังคมขอรับบริการจากส่วนราชการที่รับผิดชอบทางภารกิจที่กฎหมายกำหนด
	๔. เพื่อให้ประชาชน เข้าถึงโอกาสทางเศรษฐกิจและสังคม	๘. อัตราส่วนแพทย์ต่อประชาชน (แพทย์/คน) (ปี ๒๕๕๙ แพทย์ ๖๒๖ คน ประชากร ๒,๖๒๙,๙๗๙ คน) ๙. อัตราส่วนทันตแพทย์ต่อประชากร (ทันตแพทย์/คน) ๑๐. อัตราส่วนพยาบาลต่อประชากร (พยาบาล/คน) ๑๑. ประชาชนนักศึกษาและบุคลากรด้านดิจิทัลได้รับความรู้และประโยชน์จากเทคโนโลยีดิจิทัล (คน) ๑๒. จำนวนปีการศึกษาเฉลี่ยประชากรไทยอายุ ๑๕-๕๙ ปี ๑๓. อัตราการได้รับงานทำของบัณฑิตที่จบภายใน ๑ ปี (%) ๑๔. อัตราการว่างงานของประชากร (ปี ๕๘) (%)  ๑๕. ค่าเฉลี่ยคะแนน O-net ม.๓ (คะแนน)	๘. ส่งเสริมการให้มีการผลิตแพทย์  ๙. ส่งเสริมให้มีการผลิตและพัฒนาทันตแพทย์เพิ่มเพื่อรองรับภาวะผู้สูงอายุของจังหวัด ๑๐. ส่งเสริมให้มีการผลิตและพัฒนาบุคลากรด้านการบริการเพิ่มขึ้น ๑๑. ส่งเสริมการสร้างทักษะด้านเทคโนโลยีดิจิทัลแก่ประชาชน ทุกสาขาอาชีพ ๑๒. ส่งเสริมให้ประชากรศึกษาในและนอกระบบ ๑๓. ส่งเสริมสถาบันการศึกษาให้เป็นแหล่งเรียนรู้แก่ประชากรในทุกพื้นที่ ในทุกด้าน ๑๔. ส่งเสริมและแนะนำความต้องการแรงงานให้บัณฑิตที่จบใหม่ ๑๕. ส่งเสริมให้มีตลาดนัดพบแรงงาน เพื่อลดอัตราการว่างงานของประชาชน ๑๖. ส่งเสริมการเรียนการสอนของครูเพื่อให้นักเรียน มีความรู้ความสามารถ ตามหลักสูตรที่กำหนด



ยุทธศาสตร์ที่	เป้าประสงค์เชิงยุทธศาสตร์	ตัวชี้วัด	กลยุทธ์
ยุทธศาสตร์ที่ ๓ บริหารจัดการทรัพยากรธรรมชาติและสิ่งแวดล้อมให้มีความสมบูรณ์อย่างยั่งยืน	๑. เพื่ออนุรักษ์สิ่งแวดล้อมและทรัพยากรธรรมชาติ	<p>๑. อัตราการเปลี่ยนแปลงของพื้นที่ป่าไม้ในจังหวัด</p> <p>๒. ปริมาณขยะในจังหวัด (ตัน)</p> <p>๓. การจัดการน้ำเสีย (จำนวนระบบ)</p> <p>๔. พื้นที่บริหารจัดการน้ำเพิ่มขึ้น (ไร่)</p> <p>๕. ความยาวสะสมของเขื่อนป้องกันน้ำกัดเซาะตลิ่ง (เมตร)</p> <p>๖. ร้อยละสัดส่วนของพื้นที่ระบบป้องกันน้ำท่วมในพื้นที่ชุมชน (%)</p>	<p>๑. ปฎิบัติงานสำนักและให้ความรู้ประชาชนได้ตระหนักถึงคุณค่าและทรัพยากรป่าไม้</p> <p>๒. การอนุรักษ์และฟื้นฟู ป่าไม้</p> <p>๓. การรณรงค์ให้ประชาชนและผู้ประกอบการสำนึกรับผิดชอบต่อสังคมเกี่ยวกับการลดปริมาณขยะ</p> <p>๔. การจัดหาและเพิ่มความสามารถ ในการกำจัดขยะ</p> <p>๕. ส่งเสริมให้ อปท. มีระบบจัดการน้ำเสีย</p> <p>๖. ส่งเสริมให้มีการบริหารจัดการน้ำทั้งในเขตชลประทานและนอกเขตนชลประทาน</p> <p>๗. เพิ่มสิ่งก่อสร้างเพื่อลดการพังทลายของตลิ่งตามแม่น้ำลำคลองสายหลักของจังหวัด</p> <p>๘. พัฒนาระบบป้องกันน้ำท่วมในพื้นที่ชุมชนเมือง</p>
	๒. เพื่อใช้พลังงานอย่างมีประสิทธิภาพ	<p>๗. สัดส่วนปริมาณการใช้ น้ำมันเชื้อเพลิงเพื่อยานพาหนะต่อประชากร (ลิตร/คน)</p> <p>๘. สัดส่วนปริมาณการใช้ไฟฟ้าภาคครัวเรือนต่อประชากร (ล้านกิโลวัตต์/คน/ปี)</p> <p>๙. สัดส่วนปริมาณการใช้ไฟฟ้าในภาคที่ไม่ใช่ครัวเรือนต่อ GPP (กิโลวัตต์-ชั่วโมง/ล้านบาท)</p> <p>๑๐. สัดส่วนปริมาณการใช้ น้ำมันเชื้อเพลิงในภาคอุตสาหกรรม ต่อ GPP ภาคอุตสาหกรรม (ลิตร/ล้านบาท)</p>	<p>๙. รณรงค์ให้ประชาชนลดการใช้จ่ายพาหนะส่วนตัว โดยเปลี่ยนมาใช้รถสาธารณะแทน</p> <p>๑๐. รณรงค์ให้ประชาชนประหยัดพลังงานไฟฟ้า</p> <p>๑๑. รณรงค์ให้ประชาชนประหยัดพลังงานไฟฟ้า</p> <p>๑๒. รณรงค์ให้ผู้ประกอบการลดชั่วโมงการผลิตลงในช่วงเวลา</p>

ยุทธศาสตร์ที่	เป้าประสงค์เชิงยุทธศาสตร์	ตัวชี้วัด	กลยุทธ์
ยุทธศาสตร์ที่ ๔ การเสริมสร้างความมั่นคงทุกมิติเพื่อปกป้องสถาบันหลักของชาติ และความปลอดภัยในชีวิตและทรัพย์สินของประชาชน	๑. เสริมสร้างความมั่นคงเพื่อปกป้องสถาบันหลักของชาติ	๑. จำนวนตำบลที่เข้าร่วมกิจกรรมเสริมสร้างความเข้าใจถึงความสำคัญของสถาบันหลักของชาติ (ตำบล)	๑. สร้างความรู้ความเข้าใจถึงความสำคัญของสถาบันหลักของชาติให้ประชาชนได้รับรู้รับทราบ ๒. ส่งเสริม พัฒนาอาชีพตามแนวทางโครงการอันเนื่องมาจากพระราชดำริ ๓. ส่งเสริมการเรียนรู้หลักการทรงงานและแนวทางพระราชดำริ
	๒. เป็นศูนย์บริหารจัดการเครือข่ายป้องกัน และแก้ไขปัญหาด้านความมั่นคงทุกมิติ	๒. จำนวนตำบลที่เข้าร่วมโครงการ/กิจกรรมเครือข่ายป้องกันและแก้ไขปัญหาทุกมิติ (ตำบล)  ๓. จำนวนตำบลที่เข้าร่วมโครงการ/กิจกรรมเครือข่ายป้องกันและแก้ไขปัญหาทุกมิติ (ตำบล) (ต่อ)	๔. การป้องกันและแก้ไขปัญหา ยาเสพติด ๕. การป้องกันและแก้ไขปัญหา แรงงานต่างด้าวผิดกฎหมาย และการค้ามนุษย์ ๖. การป้องกันและแก้ไขปัญหา การบุกรุกทำลายทรัพยากรธรรมชาติและสิ่งแวดล้อม ๗. การป้องกันและแก้ไขปัญหาภัยก่อการร้ายและอาชญากรรมข้ามชาติ ๘. การป้องกันและการแก้ไขปัญหาภัยคุกคามรูปแบบใหม่ ๙. การป้องกันและการแก้ไขปัญหาภัยพิบัติ ๑๐. การป้องกันและรักษาความสงบเรียบร้อยภายในจังหวัด ๑๑. ส่งเสริมและสร้างเครือข่าย
	๓. เสริมสร้างความปลอดภัยและความสมานฉันท์ในชาติ	๔. สร้างการรับรู้ที่ถูกต้อง (ตำบล)  ๕. สร้างการมีส่วนร่วม (ตำบล)	๑๒. ส่งเสริมการป้องกันและแก้ไขปัญหาสาธารณสุข ส่งเสริมการสร้างความปลอดภัยของประชาชน หรือนักเรียน นักศึกษา ในจังหวัด ๑๓. ส่งเสริมการมีส่วนร่วมของทุกส่วนภาค



## สรุป

วิสัยทัศน์ เป้าประสงค์รวม ประเด็นยุทธศาสตร์ เป้าประสงค์เชิงยุทธศาสตร์ ตัวชี้วัด และกลยุทธ์

## วิสัยทัศน์ :

โคราชเมืองน่าอยู่ มุ่งสู่ระดับนครใหม่ เกษตร อุตสาหกรรม ปลอดภัย

เป้าประสงค์รวม	๑) เพื่อเพิ่มศักยภาพด้านเศรษฐกิจของจังหวัดนครราชสีมา	๒) เพื่อพัฒนาสังคมให้เป็นเมืองน่าอยู่	๓) เพื่อเพิ่มพูนความอุดมสมบูรณ์ของทรัพยากรธรรมชาติและลดมลพิษด้านสิ่งแวดล้อม	๔) เพื่อเสริมสร้างความมั่นคงในการป้องกันและแก้ไขปัญหายุทธศาสตร์และปกป้องสถาบันหลักของชาติ	๕) เพื่อให้หน่วยงานภาครัฐมีสมรรถนะสูงอย่างมีประสิทธิภาพและประสิทธิผล
ประเด็นยุทธศาสตร์	๑) การพัฒนาและเพิ่มศักยภาพการแข่งขันเศรษฐกิจ	๒) ยกระดับสังคมให้เป็นเมืองน่าอยู่	๓) บริหารจัดการทรัพยากรธรรมชาติและสิ่งแวดล้อมให้มีความสมบูรณ์อย่างยั่งยืน	๔) การเสริมสร้างการมั่นคงทุกมิติเพื่อปกป้องสถาบันหลักของชาติและความปลอดภัยในชีวิตและทรัพย์สินของประชาชน	๕) การพัฒนาระบบการบริหารจัดการภาครัฐ
เป้าประสงค์เชิงยุทธศาสตร์	๓ เป้าประสงค์	๔ เป้าประสงค์	๓ เป้าประสงค์	๓ เป้าประสงค์	๒ เป้าประสงค์
ตัวชี้วัด	๘ ตัวชี้วัด	๑๕ ตัวชี้วัด	๑๐ ตัวชี้วัด	๕ ตัวชี้วัด	๘ ตัวชี้วัด
กลยุทธ์	๑๔ กลยุทธ์	๑๖ กลยุทธ์	๑๒ กลยุทธ์	๑๓ กลยุทธ์	๖ กลยุทธ์

## ๑.๔ ยุทธศาสตร์การพัฒนาขององค์กรปกครองส่วนท้องถิ่นในเขตจังหวัดนครราชสีมา

การจัดทำแผนพัฒนาท้องถิ่นสี่ปีของเทศบาลมีความสัมพันธ์กับยุทธศาสตร์การพัฒนาขององค์กรปกครองส่วนท้องถิ่นในเขตจังหวัดนครราชสีมา โดยมุ่งเน้นพัฒนาด้านเศรษฐกิจ เมืองน่าอยู่ รักษาสิ่งแวดล้อมและทรัพยากรธรรมชาติ ปกป้องสถาบัน พัฒนาการให้มีประสิทธิภาพ สานต่อแนวทางพระราชดำริ ด้านการศึกษา การเกษตร พัฒนาสังคม ด้านการพัฒนาสาธารณสุข ด้านการพัฒนาโครงสร้างพื้นฐาน ด้านการพัฒนาการท่องเที่ยว ศาสนา-วัฒนธรรมประเพณีและกีฬา ด้านการบริหารจัดการบ้านเมืองที่ดี ด้านการรักษาความปลอดภัยในชีวิตและทรัพย์สินด้านการอนุรักษ์ทรัพยากรธรรมชาติและสิ่งแวดล้อม โดยปัจจุบันมีรายละเอียดของยุทธศาสตร์การพัฒนาขององค์กรปกครองส่วนท้องถิ่นในเขตจังหวัดนครราชสีมา ดังนี้

### ๑) ยุทธศาสตร์พัฒนาด้านสาธารณสุข

- ๑.๑) ประสานและบริหารจัดการน้ำ ตามพระราชดำริของพระบาทสมเด็จพระเจ้าอยู่หัวฯ เมื่อปี ๒๕๓๘ เพื่อแก้ไขและป้องกันปัญหาอุทกภัยอย่างเป็นระบบ
- ๑.๒) พัฒนาชุดลอก คูคลองและจัดสร้างแหล่งน้ำ สงวนและเก็บกักน้ำเพื่อการเกษตรเพื่อการอุปโภคและบริโภค รวมทั้งวางโครงการเพื่อแก้ไขปัญหาน้ำท่วมและน้ำแล้ง
- ๑.๓) พัฒนาชุมชนและสังคมตามแนวทางปรัชญาเศรษฐกิจพอเพียง

### ๒) ยุทธศาสตร์พัฒนาด้านการศึกษา

- ๒.๑) ส่งเสริมและพัฒนากระบวนการศึกษา ให้เป็นไปตามมาตรฐานการศึกษา
- ๒.๒) พัฒนาและเตรียมบุคลากรด้านการศึกษา ครู นักเรียน ให้เป็นผู้มีคุณภาพมีทักษะและศักยภาพตามมาตรฐานสากล รองรับประชาคมอาเซียน
- ๒.๓) สนับสนุนให้มีการนำระบบเทคโนโลยีสารสนเทศมาใช้เป็นเครื่องมือและประกอบการศึกษา เป็นเครื่องมือของชุมชนและประชาชนทั่วไป
- ๒.๔) ส่งเสริมให้ประชาชนได้เตรียมความพร้อม และตระหนักถึงความสำคัญของการเข้าสู่ประชาคมอาเซียนในทุกด้าน
- ๒.๕) ส่งเสริมการศึกษาในระบบ นอกระบบ และการศึกษาตามอัธยาศัย

### ๓) ยุทธศาสตร์ด้านการพัฒนาเกษตรกรรม

- ๓.๑) พัฒนา ปรับปรุงพันธุ์พืชและเมล็ดพันธุ์พืชที่ดีมีคุณภาพ ส่งเสริมให้เกิดเกษตรอุตสาหกรรม เกิดพันธุ์พืชใหม่ๆ ที่มีคุณภาพสูงขึ้น โดยขอความร่วมมือและให้ความร่วมมือกับหน่วยงานทั้งภาครัฐและเอกชน
- ๓.๒) ลดต้นทุนการผลิตและเพิ่มมูลค่าผลผลิตทางการเกษตร ปรับปรุงผลิตผลให้มีคุณภาพ มีมาตรฐานสากลโดยการร่วมมือและให้ความร่วมมือกับหน่วยงานทั้งภาครัฐและเอกชน
- ๓.๓) ส่งเสริมและพัฒนาเครือข่ายผู้นำด้านการเกษตรอาสาสมัครเกษตรกร
- ๓.๔) ส่งเสริมสนับสนุนการถนอมและแปรรูปสินค้าทางการเกษตร และเพิ่มช่องทางตลาด
- ๓.๕) สนับสนุนการทำเกษตรทางเลือก ตามนโยบายเศรษฐกิจพอเพียง
- ๓.๖) ส่งเสริมประชาชนในท้องถิ่นให้มีการเลี้ยงสัตว์เศรษฐกิจ เพื่อการบริโภคเพื่อจำหน่ายและเพื่อการอนุรักษ์

### ๔) ยุทธศาสตร์ด้านการพัฒนาสังคม

- ๔.๑) ส่งเสริมและพัฒนาบทบาทของผู้นำชุมชน คณะกรรมการหมู่บ้านและชุมชนให้เข้มแข็ง
- ๔.๒) ส่งเสริมความเข้มแข็งของชุมชน
- ๔.๓) ส่งเสริม พัฒนาบทบาทและคุณภาพชีวิตของเด็ก เยาวชน สตรี ผู้สูงอายุ ผู้พิการ ผู้ด้อยโอกาส ประชาชน และคุ้มครองสิทธิเสรีภาพของประชาชน
- ๔.๔) ส่งเสริมพัฒนาคุณภาพและศักยภาพตามความสามารถของแรงงานในท้องถิ่น

- ๔.๕) ป้องกันและแก้ไขปัญหาการเสพติด การผลิตและการจำหน่ายยาเสพติดในทุกระดับ
- ๔.๖) ดำเนินการโครงการ เพื่อให้บริการประชาชน และรับทราบปัญหา อุปสรรค และความต้องการของประชาชนในพื้นที่
- ๔.๗) ส่งเสริมและประกาศเกียรติคุณผู้ที่เป็นแบบอย่างที่ดี และสร้างคุณประโยชน์ต่อสังคม สร้างชื่อเสียงให้กับจังหวัดนครราชสีมา

#### ๕) ยุทธศาสตร์ด้านการพัฒนาสาธารณสุข

- ๕.๑) พัฒนาศักยภาพของอาสาสมัครสาธารณสุขประจำหมู่บ้าน (อสม)
- ๕.๒) ส่งเสริมและสนับสนุนให้การรักษายาบาลประชาชนในทุกระดับ ให้มีคุณภาพและมาตรฐาน โดยร่วมมือกับโรงพยาบาลส่งเสริมสุขภาพตำบลและหน่วยงานหรือองค์กรที่เกี่ยวข้อง
- ๕.๓) ส่งเสริมสุขภาพและอนามัยของประชาชนในทุกระดับ ให้มีสุขภาพแข็งแรง โดยให้การเรียนรู้การดูแลสุขภาพ การออกกำลังกาย การป้องกันโรค การใช้ยาอย่างถูกต้อง การรับประทานอาหารที่มีประโยชน์และการเข้ารับการตรวจสุขภาพหรือการรับบริการด้านสาธารณสุขตามขั้นตอนและวิธีการทางการแพทย์

#### ๖) ยุทธศาสตร์ด้านการพัฒนาโครงสร้างพื้นฐาน

- ๖.๑) ส่งเสริมสนับสนุนการวางระบบการพัฒนาโครงสร้างพื้นฐานให้สอดคล้องกับความเป็นและความต้องการของประชาชน
- ๖.๒) ก่อสร้าง ปรับปรุงเส้นทางคมนาคมอย่างทั่วถึง
- ๖.๓) ประสาน สนับสนุน ร่วมมือกับส่วนราชการ และองค์กรปกครองส่วนท้องถิ่นอื่นๆ เพื่อสนับสนุนเครื่องมือ เครื่องจักรกล ตลอดจนผู้ปฏิบัติงานที่มีความชำนาญในการพัฒนาโครงสร้างพื้นฐาน
- ๖.๔) ประสานในการแก้ไขปัญหาความเดือดร้อนของประชาชนในด้านสาธารณสุขปโภค และส่งเสริมให้ประชาชนเข้าใจในการใช้และรักษาสาธารณสุขปโภคอย่างคุ้มค่า
- ๖.๕) ดำเนินการปรับปรุงระบบขนส่งในจังหวัดนครราชสีมา เพื่อแก้ไขปัญหาจราจร ความปลอดภัยและความเป็นระเบียบในการให้บริการแก่ประชาชน

#### ๗) ยุทธศาสตร์ด้านการพัฒนาการท่องเที่ยว ศาสนา-วัฒนธรรมประเพณีและกีฬา

- ๗.๑) พัฒนาฟื้นฟูและส่งเสริมกิจกรรมด้านศาสนา ศิลปวัฒนธรรมและประเพณีของชุมชนท้องถิ่นโคราช โดยการอนุรักษ์สืบสานต่อและเชื่อมโยงสู่กิจกรรมการท่องเที่ยว
- ๗.๒) พัฒนาและฟื้นฟูแหล่งท่องเที่ยวเดิม สร้างแหล่งท่องเที่ยวใหม่ รวมทั้งกิจกรรมด้านการท่องเที่ยว และสิ่งอำนวยความสะดวกต่างๆ กระตุ้นเศรษฐกิจ และสร้างรายได้จากการท่องเที่ยวของจังหวัดนครราชสีมาเพิ่มขึ้น
- ๗.๓) สนับสนุนและส่งเสริมความสามารถของผู้ประกอบการธุรกิจท่องเที่ยว และสร้างเครือข่าย เพื่อพัฒนาคุณภาพสินค้าและบริการ โดยการจับคู่ธุรกิจพัฒนาคุณภาพสินค้าและขยายตลาดสินค้าทั้งภายในประเทศและต่างประเทศ
- ๗.๔) ส่งเสริมและสนับสนุนกิจกรรมลานกีฬา และจัดการแข่งขันกีฬาประเภทต่างๆ รวมถึงการสร้างความเป็นเลิศทางด้านกีฬา

#### ๘) ยุทธศาสตร์ด้านการบริหารจัดการบ้านเมืองที่ดี

- ๘.๑) ปรับปรุงโครงสร้างการบริหารงาน ให้รองรับการปฏิบัติภารกิจหน้าที่ตามที่กฎหมายกำหนดอย่างมีประสิทธิภาพ
- ๘.๒) นำระบบสารสนเทศมาใช้ในการบริหารงานภายในองค์กร
- ๘.๓) สนับสนุนบุคลากรในสังกัด ให้ได้รับการศึกษาอบรม การทำวิจัย เพิ่มพูนความรู้ เพื่อยกระดับประสิทธิภาพ การทำงานให้เกิดประสิทธิผลในการบริการประชาชน และในการสื่อสารและร่วมมือกับประชาคมอาเซียน

๘.๔) บูรณาการการจัดทำแผนพัฒนาท้องถิ่น ร่วมกันระหว่างหน่วยงานภาครัฐ และเอกชนองค์กรปกครองส่วนท้องถิ่น เพื่อพัฒนาท้องถิ่น สร้างประโยชน์สูงสุด แก่ประชาชนในจังหวัดนครราชสีมา

๘.๕) เปิดโอกาสให้ประชาชนได้เข้ามามีส่วนร่วมในการกำหนดนโยบายและความต้องการของประชาชนในการพัฒนาจังหวัดนครราชสีมา

๘.๖) เพิ่มประสิทธิภาพในการปฏิบัติราชการ

### ๙) ยุทธศาสตร์ด้านการรักษาความปลอดภัยในชีวิตและทรัพย์สิน

๙.๑) ส่งเสริมและสนับสนุนการติดตั้งระบบเตือนภัยธรรมชาติ และภัยพิบัติต่างๆ

๙.๒) ส่งเสริม สนับสนุนและร่วมมือกับส่วนราชการ หน่วยงาน มูลนิธิการกุศลและองค์กรที่เกี่ยวข้องในการเตรียมความพร้อมในการป้องกันภัย และการช่วยเหลือผู้ประสบภัย

๙.๓) ส่งเสริมและสนับสนุนการติดตั้งระบบกล้องวงจรปิดในเขตชุมชนและสถานที่สำคัญ โดยสร้างความอบอุ่นใจ และความปลอดภัยในชีวิตและทรัพย์สินของประชาชน

๙.๔) สนับสนุนการฝึกอบรมจัดตั้งและอบรมฟื้นฟูตำรวจบ้านและอาสาสมัครป้องกันภัยฝ่ายพลเรือน (อปพร.) และดูแลรักษาความปลอดภัยและการจราจร

### ๑๐) ยุทธศาสตร์ด้านการอนุรักษ์ทรัพยากรธรรมชาติและสิ่งแวดล้อม

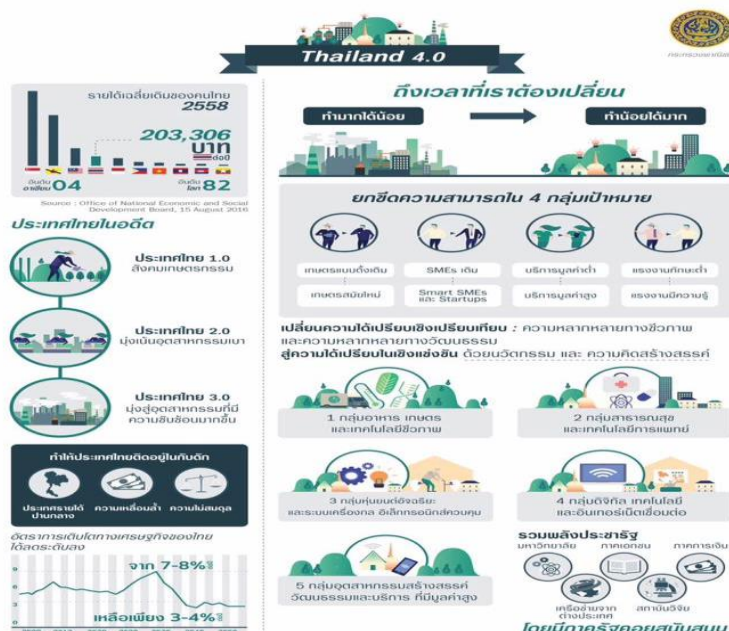
๑๐.๑) พัฒนาฟื้นฟูและอนุรักษ์ธรรมชาติ สิ่งแวดล้อม แหล่งน้ำ ลุ่มน้ำลำคลองและป่าไม้ให้มีความอุดมสมบูรณ์

๑๐.๒) รณรงค์สร้างจิตสำนึกเพื่อป้องกันและแก้ไขปัญหามลพิษและปัญหาสิ่งแวดล้อมของชุมชนท้องถิ่นทุกระดับ

๑๐.๓) จัดทำระบบกำจัดขยะรวม และจัดการขยะมูลฝอยและสิ่งปฏิกูล

## ๑.๕ ไทยแลนด์ ๔.๐ (THAILAND ๔.๐)

การจัดทำแผนพัฒนาท้องถิ่นต้องมีความสัมพันธ์กับไทยแลนด์ ๔.๐ โดยให้ความสำคัญกับการพัฒนาด้านเทคโนโลยีกลุ่มอาหาร เกษตร และเทคโนโลยีชีวภาพ กลุ่มสาธารณสุข สุขภาพ และเทคโนโลยีทางการแพทย์ กลุ่มเครื่องมือ อุปกรณ์อัจฉริยะ หุ่นยนต์ และระบบเครื่องกลที่ใช้ระบบอิเล็กทรอนิกส์ควบคุม กลุ่มดิจิทัล เทคโนโลยีอินเทอร์เน็ตที่เชื่อมต่อและบังคับอุปกรณ์ต่างๆ ปัญญาประดิษฐ์และเทคโนโลยีสมองกลฝังตัว กลุ่มอุตสาหกรรมสร้างสรรค์ วัฒนธรรม และบริการที่มีมูลค่าสูง โดยรายละเอียดไทยแลนด์ ๔.๐ มีดังนี้



ประเทศไทย ๔.๐ ถือเป็นการพัฒนา เครื่องยนต์เพื่อขับเคลื่อนการเติบโตทางเศรษฐกิจชุดใหม่ (New Engines of Growth) ด้วยการเปลี่ยนแปลง ความได้เปรียบเชิงเปรียบเทียบ ของประเทศที่มีอยู่ ๒ ด้าน คือ ความหลากหลายเชิงชีวภาพ และ ความหลากหลายเชิงวัฒนธรรม ให้เป็นความได้เปรียบในเชิงแข่งขัน โดยการเติมเต็มด้วยวิทยาการ ความคิดสร้างสรรค์ นวัตกรรม วิทยาศาสตร์ เทคโนโลยี การวิจัยและพัฒนา แล้วต่อยอดความได้เปรียบเชิงเปรียบเทียบเป็น ๕ กลุ่มเทคโนโลยีและอุตสาหกรรมเป้าหมาย ประกอบด้วย

๑. กลุ่มอาหาร เกษตร และเทคโนโลยีชีวภาพ (Food, Agriculture & Bio-Tech) อาทิ เทคโนโลยีการเกษตร (Agritech) เทคโนโลยีอาหาร (Foodtech) เป็นต้น

๒. กลุ่มสาธารณสุข สุขภาพ และเทคโนโลยีทางการแพทย์ (Health, Wellness & Bio-Med) อาทิ เทคโนโลยีสุขภาพ (Healthtech) เทคโนโลยีการแพทย์ (Medtech) สปา (Spa) เป็นต้น

๓. กลุ่มเครื่องมือ อุปกรณ์อัจฉริยะ หุ่นยนต์ และระบบเครื่องกลที่ใช้ระบบอิเล็กทรอนิกส์ควบคุม (Smart Devices, Robotics & Mechatronics) อาทิ เทคโนโลยีหุ่นยนต์ (Robotech) เป็นต้น

๔. กลุ่มดิจิทัล เทคโนโลยีอินเทอร์เน็ตที่เชื่อมต่อและบังคับอุปกรณ์ต่างๆ ปัญญาประดิษฐ์และเทคโนโลยีสมองกลฝังตัว (Digital, IOT, Artificial intelligence & Embedded Technology) อาทิ เทคโนโลยีการเงิน (Fintech) อุปกรณ์เชื่อมต่อออนไลน์โดยไม่ต้องใช้คน (IoT) เทคโนโลยีการศึกษา (Edtech) อี-มาร์เก็ตเพลส (E-Market place) อี-คอมเมิร์ซ (E-Commerce) เป็นต้น

๕. กลุ่มอุตสาหกรรมสร้างสรรค์ วัฒนธรรม และบริการที่มีมูลค่าสูง (Creative, Culture & High Value Services) อาทิ เทคโนโลยีการออกแบบ (Designtech) ธุรกิจไลฟ์สไตล์ (Lifestyle Business) เทคโนโลยีการท่องเที่ยว (Traveltech) การเพิ่มประสิทธิภาพการบริการ (Service Enhancing) เป็นต้น

## ๒. ยุทธศาสตร์ขององค์การบริหารส่วนตำบลบ้านใหม่

### ๒.๑ วิสัยทัศน์

องค์การบริหารส่วนตำบลบ้านใหม่ ได้กำหนดวิสัยทัศน์ (Vision) เพื่อแสดงสถานการณ์ในอนาคต ซึ่งเป็นจุดมุ่งหมายความคาดหวังที่ต้องการให้เกิดขึ้นในอนาคตข้างหน้า ซึ่งจะสามารถสะท้อนถึงสภาพการณ์ของท้องถิ่นในอนาคตอย่างรอบด้าน ภายใต้การเปลี่ยนแปลงของสภาพแวดล้อมด้านต่างๆ จึงได้กำหนดวิสัยทัศน์ความหวังที่จะให้เกิดขึ้นในอนาคต ดังนี้

การบริหารกิจการบ้านเมืองที่ดี มีชุมชนเข้มแข็ง พัฒนาคุณภาพชีวิตที่ดี มีสาธารณูปโภคครบถ้วน

### ๒.๒ ยุทธศาสตร์

คณะกรรมการพัฒนาองค์การบริหารส่วนตำบลร่วมกับประชาคมท้องถิ่น ส่วนราชการ รัฐวิสาหกิจ รวมทั้งองค์กรต่างๆ ที่เกี่ยวข้อง ได้กำหนดยุทธศาสตร์ขององค์การบริหารส่วนตำบล ๘ ด้าน ดังนี้

ยุทธศาสตร์ที่ ๑ การพัฒนาด้านโครงสร้างพื้นฐาน

ยุทธศาสตร์ที่ ๒ การพัฒนาแหล่งน้ำ

ยุทธศาสตร์ที่ ๓ การสร้างสังคมให้มีคุณภาพชีวิตที่ดีและอยู่ร่วมกันอย่างมีความสุข

ยุทธศาสตร์ที่ ๔ การบริหารราชการตามหลักการบริหารบ้านเมืองที่ดี

ยุทธศาสตร์ที่ ๕ การเสริมสร้างความสามารถทางเศรษฐกิจและบรรเทาปัญหาความยากจน

ยุทธศาสตร์ที่ ๖ การพัฒนาการเกษตร

ยุทธศาสตร์ที่ ๗ การอนุรักษ์และพัฒนาทรัพยากรธรรมชาติ และสิ่งแวดล้อมให้เกิดความ

สมดุลอย่าง

ยุทธศาสตร์ที่ ๘ การพัฒนาการท่องเที่ยว



## ๒.๓ เป้าประสงค์

- (๑) บริหารจัดการและพัฒนาประสิทธิภาพบุคลากรในองค์กรและท้องถิ่น
- (๒) พัฒนาการศึกษาและภูมิปัญญาท้องถิ่น
- (๓) ส่งเสริมการประกอบอาชีพ
- (๔) ส่งเสริมการท่องเที่ยวเชิงอนุรักษ์
- (๕) พัฒนาคุณภาพชีวิตของประชาชนให้พ้นจากความยากจน
- (๖) เสริมสร้างความเข้มแข็งของชุมชนอย่างยั่งยืน
- (๗) เสริมสร้างระบบสาธารณสุขป้อนให้ประชาชนมีความสะดวกเพิ่มขึ้น
- (๘) ขุดลอก คูคลองและจัดสร้างแหล่งน้ำ สงวนและเก็บกักน้ำเพื่อการเกษตร
- (๙) พัฒนาชุมชนและสังคมตามแนวทางปรัชญาเศรษฐกิจพอเพียง
- (๑๐) ส่งเสริมและพัฒนาระบบการศึกษาในสังกัดองค์กรปกครองส่วนท้องถิ่น
- (๑๑) พัฒนาและเตรียมบุคลากรด้านการศึกษา
- (๑๒) สนับสนุนให้มีการนำระบบเทคโนโลยีสารสนเทศมาใช้เป็นเครื่องมือและประกอบการศึกษา
- (๑๓) ส่งเสริมการศึกษาในระบบ นอกระบบ และการศึกษาตามอัธยาศัย
- (๑๔) ประชาชนได้ใช้เส้นทางคมนาคมที่มีมาตรฐาน ปลอดภัยใช้งานได้ดี
- (๑๕) ลดต้นทุนการผลิตและเพิ่มมูลค่าผลผลิต
- (๑๖) สนับสนุนการทำเกษตรทางเลือก
- (๑๗) ส่งเสริมประชาชนในท้องถิ่นให้มีการเลี้ยงสัตว์เศรษฐกิจ
- (๑๘) ส่งเสริมพัฒนาบทบาทและคุณภาพชีวิตของเด็ก เยาวชน สตรี ผู้สูงอายุ ผู้พิการ และ

ผู้ด้อยโอกาส

(๑๙) สนับสนุนและประสานรัฐบาล องค์กรปกครองส่วนท้องถิ่นทุกระดับเพื่อป้องกันและให้มีการปราบปรามและแก้ไขปัญหาการเสพยาเสพติด

(๒๐) สนับสนุนการจัดตั้งกองทุน และเพิ่มสวัสดิการ

(๒๑) ส่งเสริมและสนับสนุนให้การรักษาพยาบาลประชาชนในระดับตำบล หมู่บ้าน และชุมชนที่มีคุณภาพและมาตรฐาน

(๒๒) ส่งเสริมสุขภาพและอนามัยของประชาชนในระดับหมู่บ้านและชุมชนให้มีสุขภาพแข็งแรง

(๒๓) ส่งเสริมสนับสนุนการวางระบบการพัฒนาด้านโครงสร้างคุณภาพชีวิตพื้นฐาน

(๒๔) ก่อสร้าง ปรับปรุงเส้นทางคมนาคมอย่างทั่วถึง

(๒๕) ประสาน สนับสนุน ร่วมมือกับส่วนราชการและองค์กรปกครองส่วนท้องถิ่นอื่น ๆ

(๒๖) พัฒนาฟื้นฟูและส่งเสริมกิจกรรมด้านศาสนา ศิลปะ วัฒนธรรมและประเพณีของชุมชนท้องถิ่นโคราช

(๒๗) ส่งเสริมและสนับสนุนกิจกรรมลานกีฬาชุมชน และจัดการแข่งขันกีฬาประเภทต่างๆที่เกี่ยวข้อง

(๒๘) ส่งเสริมให้ประชาชนมีส่วนร่วมในการบริหารงาน

(๒๙) ส่งเสริมให้เกิดการบริหารจัดการที่มีประสิทธิภาพ ตอบสนองความต้องการของประชาชนตามหลักการบริหารกิจการบ้านเมืองที่ดี

(๓๐) อบรมตามหลักสูตรต่างๆ เพื่อเป็นการส่งเสริมสนับสนุนบุคลากรในหน่วยงานปฏิบัติงานอย่างมีประสิทธิภาพยิ่งขึ้น

(๓๑) ส่งเสริมและสนับสนุนการติดตั้งระบบเตือนภัยธรรมชาติ และภัยพิบัติต่างๆ

(๓๒) ส่งเสริมและสนับสนุน และร่วมมือกับส่วนราชการ หน่วยงาน มูลนิธิการกุศลและองค์กรที่เกี่ยวข้องในการเตรียมความพร้อมในการป้องกันภัย และการช่วยเหลือผู้ประสบภัย

(๓๓) ร่วมมือกับส่วนราชการ องค์กรปกครองส่วนท้องถิ่น ภาคเอกชนในการส่งเสริมสนับสนุน และการพัฒนาฟื้นฟูและอนุรักษ์แหล่งน้ำ ลุ่มน้ำลำคลอง และป่าไม้ให้มีความอุดมสมบูรณ์

(๓๔) ส่งเสริมสนับสนุนและร่วมมือกับส่วนราชการ องค์กรปกครองส่วนท้องถิ่นและภาคเอกชน ในการรณรงค์สร้างจิตสำนึก เพื่อป้องกันและแก้ไขปัญหามลพิษและปัญหาสิ่งแวดล้อมของชุมชนท้องถิ่นทุกระดับ

(๓๕) ส่งเสริมและสนับสนุนและสร้างความร่วมมือกับส่วนราชการที่เกี่ยวข้องกับองค์กรปกครองส่วนท้องถิ่นในการจัดทำระบบกำจัดขยะรวม

### ๒.๓ ตัวชี้วัด

(๑) ประชาชนมีแหล่งกักเก็บน้ำใช้สำหรับอุปโภค บริโภคและการเกษตรอย่างพอเพียง  
(๒) ประชาชนในตำบลบ้านใหม่มีรายได้เพิ่มขึ้น  
(๓) โรงเรียน สพฐ. ๓ แห่ง ได้รับการสนับสนุนอาหารกลางวัน อาหารเสริมนม  
(๔) ศพด. ๓ แห่ง ได้รับการสนับสนุนอาหารกลางวัน อาหารเสริมนม รวมทั้งพัฒนาอาคารสถานที่ และ ระบบบริหารจัดการ

(๕) เด็กและเยาวชนได้ร่วมกิจกรรม

(๖) ผู้ดูแลเด็กเล็กได้รับการพัฒนาประสิทธิภาพในการปฏิบัติงาน

(๗) เด็กเล็กได้มีความรู้ และมีทักษะเพิ่มขึ้น

(๘) มีวัสดุ อุปกรณ์ การเรียนการสอนอย่างทั่วถึงและเพียงพอ

(๙) อาสาสมัครในการช่วยเหลือชุมชนและประสานงานในชุมชน

(๑๐) ประชาชนมีรายได้เพิ่มขึ้น ๕%

(๑๑) ส่งเสริมสวัสดิการสังคม สงเคราะห์ ผู้พิการ ผู้ด้อยโอกาส ผู้สูงอายุ ๑๔ หมู่บ้าน

(๑๒) กลุ่มสตรี อสม. ได้ทำกิจกรรม ร่วมกัน และสร้างความสามัคคี

(๑๓) ประชาชนได้รับการบริการสาธารณสุขอย่างทั่วถึง ๑๔ หมู่บ้าน

(๑๔) จัดวางผังเมืองขององค์กรปกครองส่วนท้องถิ่นให้เป็นไปตามมาตรฐาน

(๑๕) ก่อสร้าง ปรับปรุงเส้นทางคมนาคมอย่างทั่วถึง ๑๔ หมู่บ้าน

(๑๖) ประสาน สนับสนุน ร่วมมือกับส่วนราชการ และองค์กรปกครองส่วนท้องถิ่นอื่นๆ

(๑๗) ส่งเสริมขนบธรรมเนียม จารีตประเพณี ศิลปวัฒนธรรมอันดีงามของท้องถิ่น ๑๔ หมู่บ้าน

(๑๘) ส่งเสริมและสนับสนุนกิจกรรมลานกีฬาชุมชนและจัดการแข่งขันกีฬาประเภทต่างๆ ทั้ง ๑๔

หมู่บ้าน

(๑๙) ส่งเสริมการเลือกตั้งตามระบบการปกครองแบบประชาธิปไตยและตามกฎหมายที่เกี่ยวข้อง ทั้ง ๑๔ หมู่บ้าน

(๒๐) การจัดระเบียบโครงสร้างการบริหารจัดการภายในองค์กรให้สามารถปฏิบัติหน้าที่ให้เกิดประสิทธิภาพและประสิทธิผลยิ่งขึ้น ๑๔ หมู่บ้าน

(๒๑) ส่งเสริมให้ประชาชนมีส่วนร่วมการบริหารงาน

(๒๒) ส่งเสริมให้เกิดการบริหารจัดการที่มีประสิทธิภาพ ตอบสนองความต้องการของประชาชนตามหลักการบริหารกิจการบ้านเมืองที่ดี ๑๔ หมู่บ้าน

(๒๓) ส่งเสริมและสนับสนุนการติดตั้งระบบเตือนภัยธรรมชาติ และภัยพิบัติต่างๆ ๑๔ หมู่บ้าน

(๒๔) ส่งเสริมการฝึกอบรมอาสาสมัครป้องกันภัยและบรรเทาสาธารณภัยประจำหมู่บ้าน/ตำบล และทีมกู้ชีพกู้ภัยตำบล ๑๔ หมู่บ้าน

- (๒๕) สนับสนุนให้มีวัสดุอุปกรณ์เกี่ยวกับการป้องกันและการช่วยเหลือเมื่อเกิดภัยพิบัติ
- (๒๖) เพื่อทัศนียภาพที่สวยงามประชาชนเห็นประโยชน์ของการปลูกป่า
- (๒๗) ส่งเสริมสนับสนุนและร่วมมือกับส่วนราชการ องค์กรปกครองส่วนท้องถิ่นและภาคเอกชน ในการรณรงค์สร้างจิตสำนึก เพื่อป้องกันและแก้ไขปัญหามลพิษและปัญหาสิ่งแวดล้อมของ ๑๔ หมู่บ้าน
- (๒๘) การกำจัดขยะ สิ่งปฏิกูลอย่างถูกวิธี ๑๔ หมู่บ้าน

## ๒.๔ ค่าเป้าหมาย

- (๑) มีแหล่งน้ำพอเพียงต่อการอุปโภคบริโภคและทำการเกษตร
  - (๒) การศึกษาที่มีคุณภาพและมาตรฐาน และเกิดการเรียนรู้ต่อเนื่อง
  - (๓) ประชาชนที่ทักษะในการประกอบอาชีพด้านเกษตร
  - (๔) ประชาชนมีคุณภาพชีวิตที่ดี
  - (๕) ประชาชนเข้าถึงบริการสาธารณสุข มีสุขภาพแข็งแรง
  - (๖) ประชาชนได้ใช้เส้นทางคมนาคมที่มีมาตรฐาน ปลอดภัย
  - (๗) ประชาชนได้ร่วมกิจกรรมส่งเสริมประเพณี วัฒนธรรม การท่องเที่ยว กีฬาและนันทนาการ
- ของท้องถิ่น
- (๘) องค์กรปกครองส่วนท้องถิ่นมีธรรมาภิบาลดีขึ้น
  - (๙) ประชาชนมีความปลอดภัยในชีวิตและทรัพย์สิน
  - (๑๐) สิ่งแวดล้อมและทรัพยากรธรรมชาติได้รับการฟื้นฟูและอนุรักษ์
  - (๑๑) การดำเนินการเกี่ยวกับการกำจัดขยะมูลฝอยเป็นไปอย่างมีประสิทธิภาพ
  - (๑๒) ประชาชนมีเส้นทางในการสัญจรไปมาอย่างสะดวก

## ๒.๖ กลยุทธ์

### ยุทธศาสตร์ที่ ๑ การพัฒนาด้านโครงสร้างพื้นฐาน

แนวทางที่ ๑ การก่อสร้าง ปรับปรุง และบำรุงรักษาถนน สะพาน ทางเดินและทางระบายน้ำในเขตชุมชนและท้องถิ่น

แนวทางที่ ๒ การสาธารณสุขอุปโภคและการก่อสร้างอื่น ๆ

### ยุทธศาสตร์ที่ ๒ การพัฒนาแหล่งน้ำ

แนวทางที่ ๑ การก่อสร้าง ปรับปรุง และบำรุงรักษา ฝายน้ำล้น ทำนบกั้นน้ำ ขุดลอก ขุดสระ พัฒนาแหล่งน้ำ คลองน้ำ และกระจายการใช้ประโยชน์

### ยุทธศาสตร์ที่ ๓ การสร้างสังคมให้มีคุณภาพชีวิตที่ดีและอยู่ร่วมกันอย่างมีความสุข

แนวทางที่ ๑ การส่งเสริม สนับสนุน และการพัฒนาการบริหารการศึกษา

แนวทางที่ ๒ การสังคมสงเคราะห์ และการพัฒนาคุณภาพชีวิต เด็ก สตรี ผู้สูงอายุ

ผู้ด้อยโอกาส และผู้ติดเชื้อ HIV

แนวทางที่ ๓ การสนับสนุน ส่งเสริมด้านกีฬา และนันทนาการ

แนวทางที่ ๔ การป้องกันและบรรเทาสาธารณภัย ลดอุบัติเหตุจากรถทางบก/ทางน้ำ

แนวทางที่ ๕ การสาธารณสุข การสร้างสุขภาพ การรักษาพยาบาล การป้องกันและ

ควบคุมโรคติดต่อ โรคระบาด และโรคไม่ติดต่อ การฟื้นฟูสุขภาพของประชาชน

แนวทางที่ ๖ การป้องกัน และแก้ไขการแพร่ระบาดของปัญหายาเสพติด

แนวทางที่ ๗ การรณรงค์และประชาสัมพันธ์เพื่อปลูกจิตสำนึกด้านคุณธรรมใน

จริยธรรมแก่ประชาชนท้องถิ่น

แนวทางที่ ๘ การสนับสนุนและส่งเสริมให้ประชาชนในท้องถิ่นจัดกิจกรรมทางพระพุทธศาสนาและขนบธรรมเนียมประเพณี

#### ยุทธศาสตร์ที่ ๔ การบริหารราชการตามหลักการบริหารบ้านเมืองที่ดี

แนวทางที่ ๑ ส่งเสริมการพัฒนาศักยภาพของบุคลากรและองค์กรให้มีขีดความสามารถในการพัฒนาทุกๆด้าน ตามหลักการบริการจัดการที่ดี

แนวทางที่ ๒ ส่งเสริมประชาธิปไตย การมีส่วนร่วมของภาคประชาชนและองค์กรทุกภาคส่วน

#### ยุทธศาสตร์ที่ ๕ การเสริมสร้างความสามารถทางเศรษฐกิจและบรรเทาปัญหาความยากจน

แนวทางที่ ๑ เสริมสร้างเศรษฐกิจพอเพียงตามแนวทางพระราชดำริ

แนวทางที่ ๒ ส่งเสริม เพิ่มทักษะและพัฒนาอาชีพของครัวเรือน กลุ่มอาชีพ สินค้าชุมชน ร้านค้าชุมชน ตลาดชุมชน

แนวทางที่ ๓ เสริมสร้างภูมิปัญญาท้องถิ่น

#### ยุทธศาสตร์ที่ ๖ การพัฒนาการเกษตร

แนวทางที่ ๑ พัฒนาระบบและเพิ่มศักยภาพการผลิต ผลผลิตด้านเกษตรและเกษตรอินทรีย์

#### ยุทธศาสตร์ที่ ๗ การอนุรักษ์และพัฒนาทรัพยากรธรรมชาติและสิ่งแวดล้อมให้เกิดความสมดุล

อย่างยั่งยืน

แนวทางที่ ๑ การกำจัดมูลฝอย สิ่งปฏิกูลและน้ำเสียในชุมชนและท้องถิ่น

แนวทางที่ ๒ การจัดการสิ่งแวดล้อมและมลพิษต่าง ๆ ในท้องถิ่นและชุมชน

#### ยุทธศาสตร์ที่ ๘ การพัฒนาการท่องเที่ยว

แนวทางที่ ๑ ส่งเสริม และพัฒนาแหล่งท่องเที่ยว และการจัดกิจกรรมท่องเที่ยวเชิง

นิเวศน์

### ๒.๗ จุดยืนทางยุทธศาสตร์

(๑) การพัฒนาชุมชนให้น่าอยู่มีความเข้มแข็ง โดยได้รับบริหารสาธารณะด้านโครงสร้างพื้นฐานที่จำเป็นเพื่อรองรับการขยายตัวของชุมชนและเศรษฐกิจ

(๒) การพัฒนาระบบการศึกษาและส่งเสริมศิลปวัฒนธรรมท้องถิ่น

(๓) ส่งเสริมและพัฒนาศักยภาพคนและความเข้มแข็งของชุมชนในการพึ่งตนเอง

(๔) การกำจัดขยะมูลฝอย สิ่งปฏิกูลและมลภาวะสิ่งแวดล้อมที่มีอย่างยั่งยืน

(๕) การพัฒนาระบบการบริหารจัดการภาครัฐที่ดีและมีส่วนร่วมจากทุกภาคส่วน

(๖) การอนุรักษ์ทรัพยากรทางธรรมชาติและสิ่งแวดล้อม

(๗) ส่งเสริมและพัฒนากการท่องเที่ยว

(๘) ส่งเสริมและพัฒนางานด้านการเกษตร

### ๒.๘ แผนงาน

(๑) แผนงานบริหารงานทั่วไป

(๒) แผนงานการรักษาความสงบภายใน

(๓) แผนงานการศึกษา

(๔) แผนงานสาธารณสุข

(๕) แผนงานสังคมสงเคราะห์

(๖) แผนงานเคหะและชุมชน

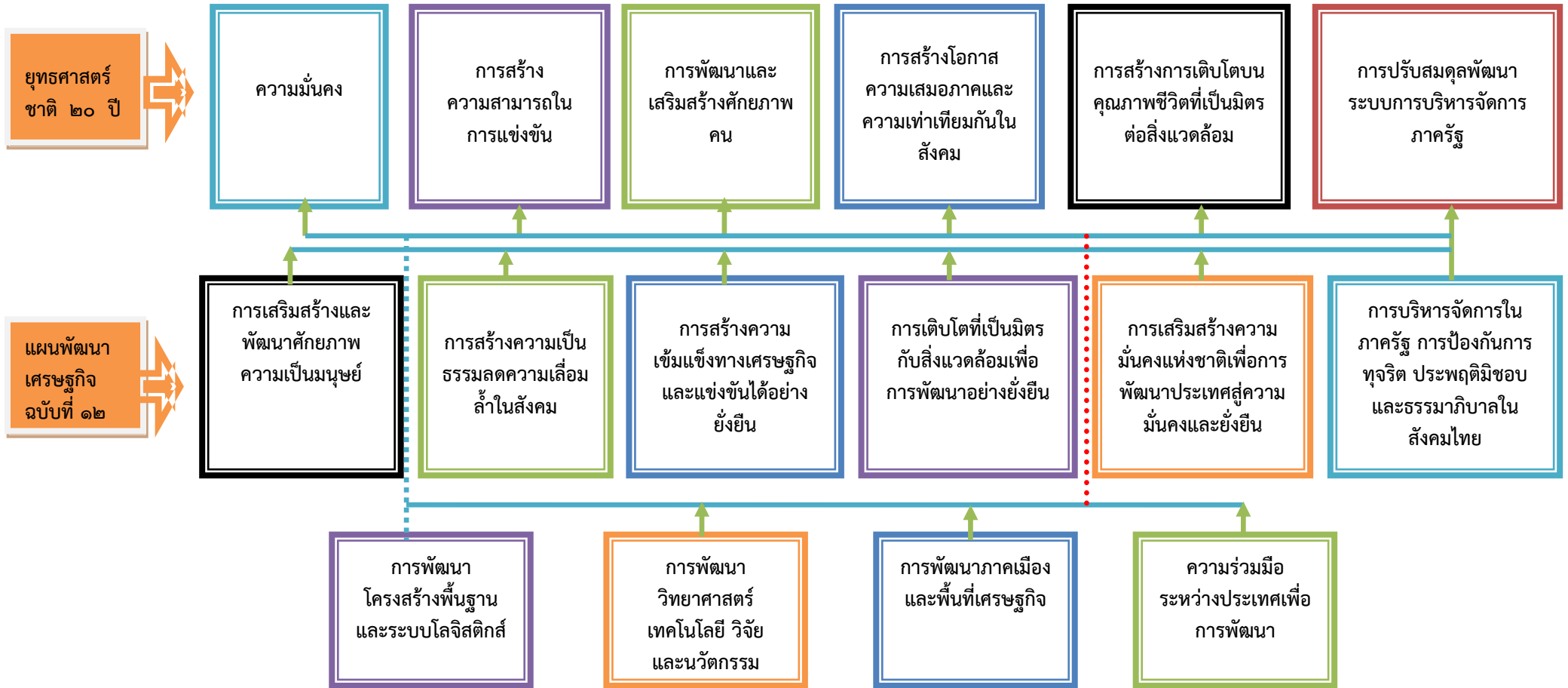
(๗) แผนงานสร้างความเข้มแข็งของชุมชน

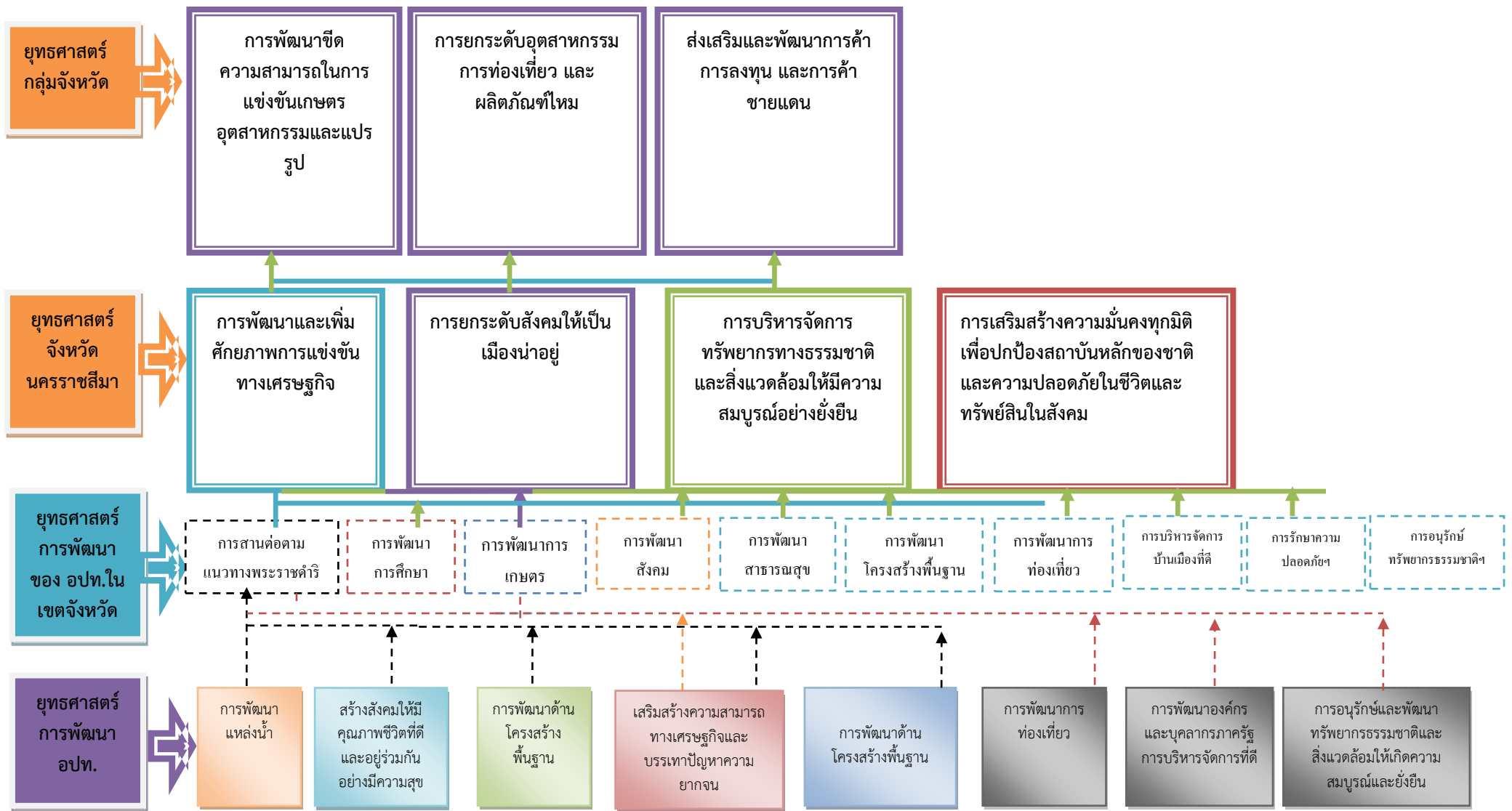
- (๘) แผนงานการศาสนาและวัฒนธรรมและนันทนาการ
- (๙) แผนงานอุตสาหกรรมและการโยธา
- (๑๐) แผนงานการเกษตร
- (๑๑) แผนงานงบกลาง

## ๒.๘ ความเชื่อมโยงของยุทธศาสตร์ในภาพรวม

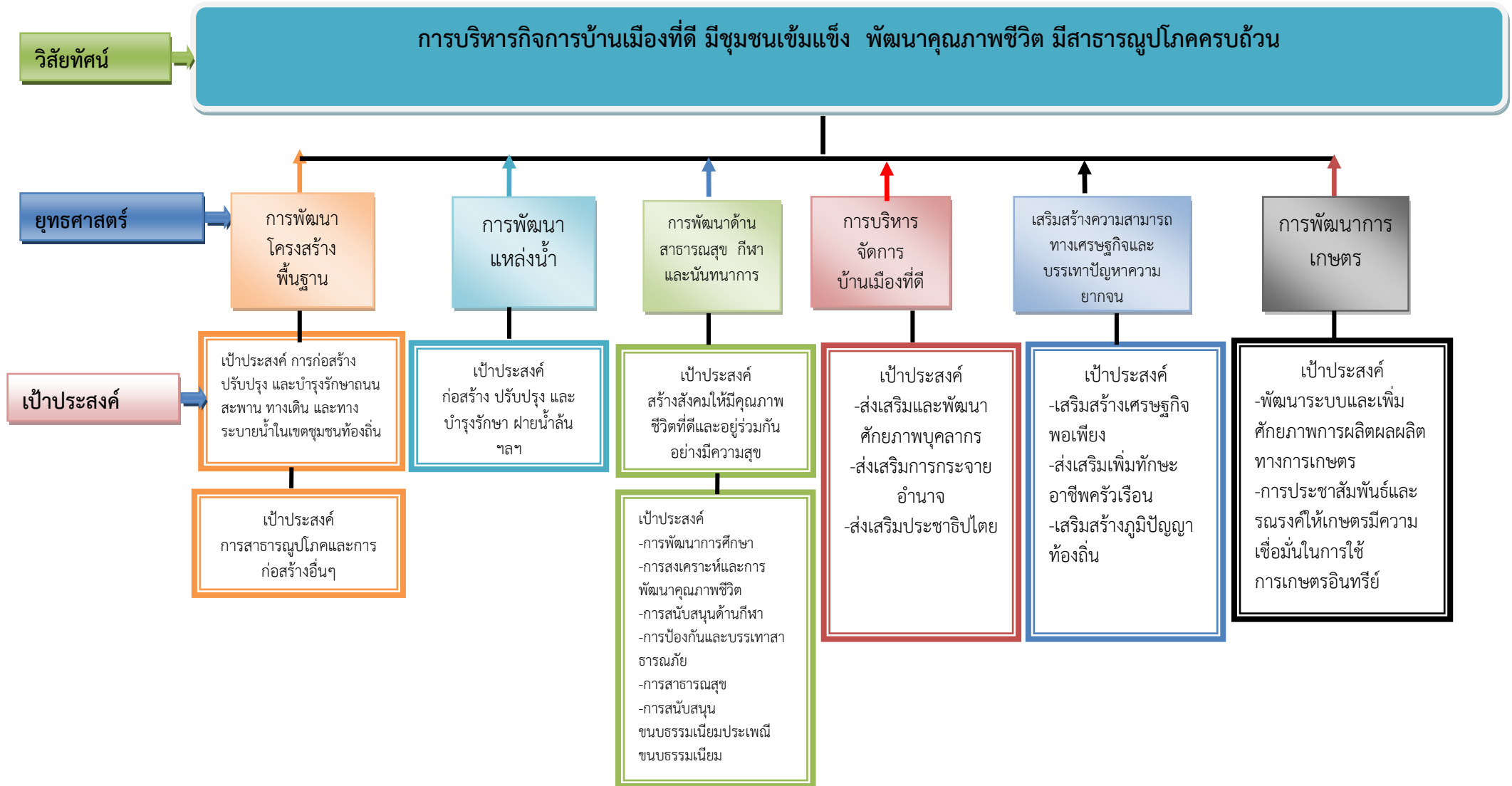
ในการจัดทำแผนพัฒนาท้องถิ่น (พ.ศ. ๒๕๖๑ - ๒๕๖๕) ขององค์การบริหารส่วนตำบลวังโพธิ์ มีความสอดคล้องกับ ยุทธศาสตร์การพัฒนาขององค์กรปกครองส่วนท้องถิ่นจังหวัด ยุทธศาสตร์จังหวัด ยุทธศาสตร์การพัฒนากลุ่มจังหวัด ยุทธศาสตร์การพัฒนาระดับภาค แผนพัฒนาเศรษฐกิจและสังคมแห่งชาติ ฉบับที่ ๑๒ และ ยุทธศาสตร์ชาติ ๒๐ ปี ดังนี้

ความเชื่อมโยงยุทธศาสตร์จังหวัดกับยุทธศาสตร์การพัฒนาขององค์กรปกครองส่วนท้องถิ่น  
 โครงการความเชื่อมโยงแผนยุทธศาสตร์การพัฒนาองค์การบริหารส่วนตำบลบ้านใหม่ พ.ศ. ๒๕๖๑ - ๒๕๖๕



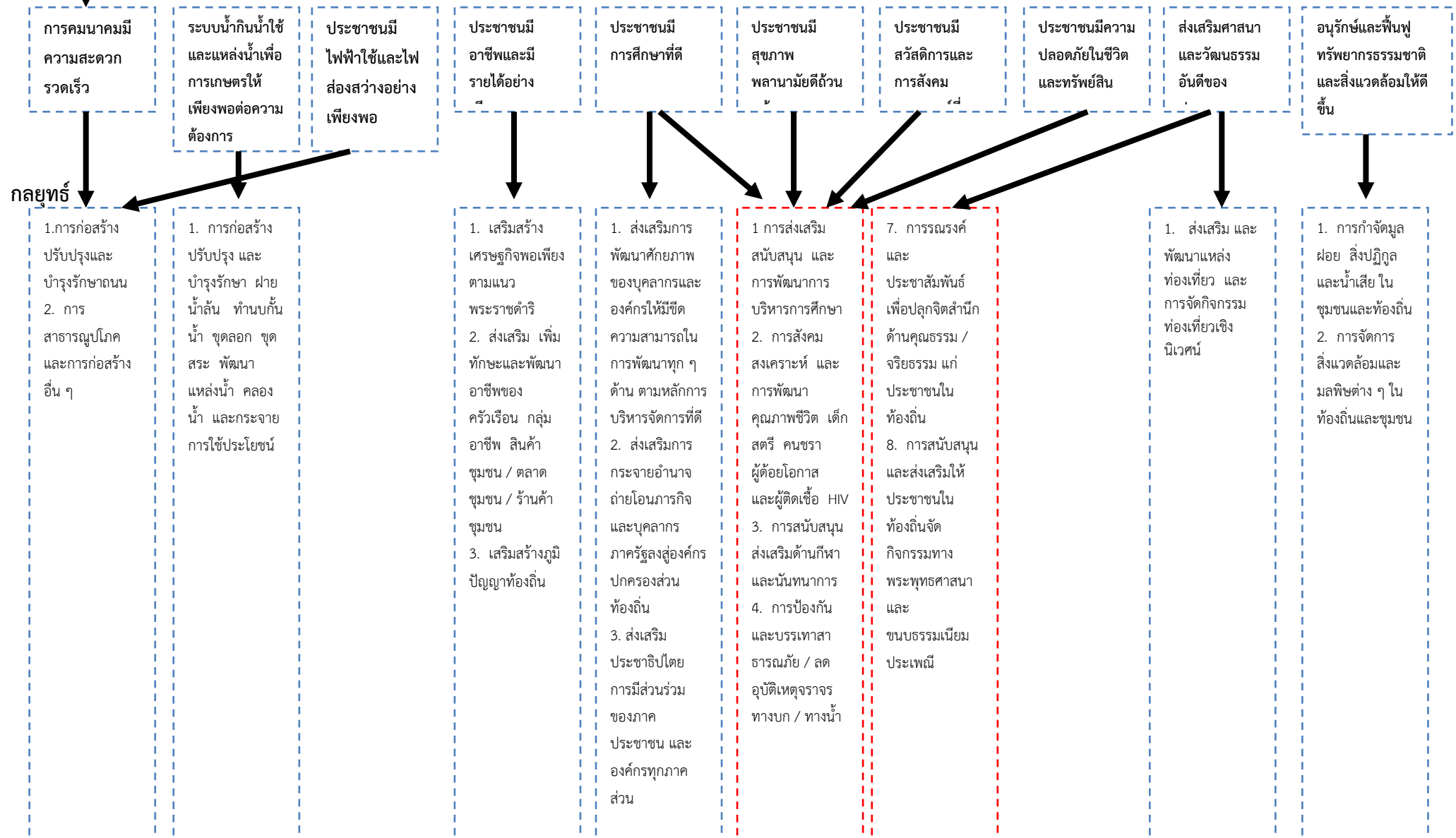


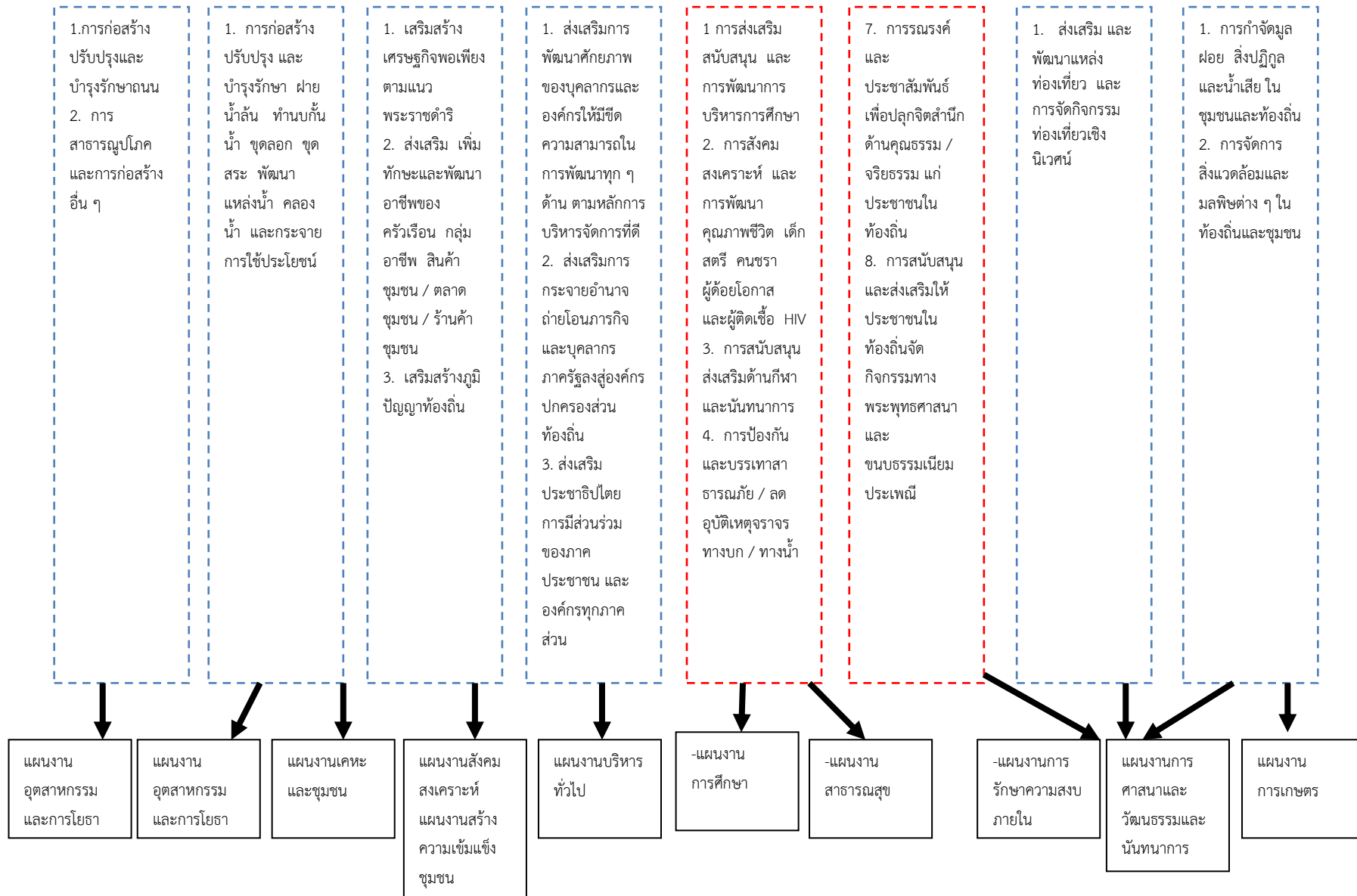
ยุทธศาสตร์การพัฒนาขององค์การบริหารส่วนตำบลบ้านใหม่  
Strategy Map





คำเป้าหมาย





## ๓. การวิเคราะห์เพื่อพัฒนาท้องถิ่น

### ๓.๑ การวิเคราะห์กรอบการจัดทำยุทธศาสตร์ขององค์กรปกครองส่วนท้องถิ่น

ในการจัดทำแผนพัฒนาท้องถิ่นขององค์การบริหารส่วนตำบลได้ใช้การวิเคราะห์ SWOT Analysis/Demand (Demand Analysis)/Global Demand และ Trend ปัจจัยและสถานการณ์ การเปลี่ยนแปลงที่มีผลต่อการพัฒนา อย่างน้อยต้องประกอบด้วย การวิเคราะห์ศักยภาพด้านเศรษฐกิจ ด้านสังคม ด้านทรัพยากรธรรมชาติและสิ่งแวดล้อม ซึ่งมีรายละเอียดดังนี้

#### จุดแข็ง (S : Strength-s)

- ประชาชนมีความพร้อม จะมีส่วนร่วมในกระบวนการพัฒนาท้องถิ่น
- การจัดโครงสร้างภายในมีความเหมาะสมสอดคล้องกับภารกิจ
- มีองค์การบริหารส่วนตำบลที่พร้อมจะให้บริการสาธารณะและแก้ไขปัญหาความเดือดร้อนของประชาชน

- มีการประสานความร่วมมือกันระหว่างองค์การบริหารส่วนตำบลกับส่วนราชการต่างๆ
- ผู้นำชุมชนมีความเข้มแข็ง และมีศักยภาพในการพัฒนา
- ส่งเสริมการมีส่วนร่วมของประชาชนในรูปแบบประชาคม การประชุมวางแผนเตรียมงาน

#### จุดอ่อน (W : Weakness)

- กฎหมาย ระเบียบ ข้อบังคับที่เกี่ยวข้องกับการปฏิบัติงาน มีการแก้ไขเปลี่ยนแปลงอยู่ตลอดเวลาทำให้

- เจ้าหน้าที่ผู้ปฏิบัติสับสนขาดความชัดเจน
- องค์การบริหารส่วนตำบล มีงบประมาณจำกัด ทำให้การพัฒนาไม่เป็นไปตาม

แผนพัฒนาที่วางไว้

- การใช้ทรัพยากรธรรมชาติ และการทำลายสิ่งแวดล้อมเพิ่มขึ้น ก่อให้เกิดปัญหาภัยธรรมชาติ

#### โอกาส (O : Opportunity)

- จังหวัดนครราชสีมา หรือหน่วยงานที่เกี่ยวข้องสนับสนุนงบประมาณให้องค์การบริหารส่วนตำบล ดำเนินการตามแผนงานโครงการตามแนวทางยุทธศาสตร์การพัฒนาจังหวัด และแผนพัฒนาองค์การบริหารส่วนตำบล

- มีเส้นทางคมนาคมเชื่อมระหว่างจังหวัด สามารถรองรับการขยายตัวทางด้านเศรษฐกิจ

- นโยบายของรัฐบาลในการส่งเสริมการกระจายอำนาจการปกครองท้องถิ่น โดยการสร้างดุลยภาพระหว่างการกำกับดูแล และความเป็นอิสระของท้องถิ่นในการบริหารจัดการงบประมาณและบุคลากรของท้องถิ่น

#### อุปสรรค (T : Threat)

- ประชาชนขาดความรู้ ความเข้าใจ บทบาทหน้าที่ของตนเองกับงานของท้องถิ่น
- นโยบายรัฐบาลไม่สามารถถ่ายโอนงบประมาณมายังองค์กรปกครองส่วนท้องถิ่นตามพระราชบัญญัติกำหนดแผนและขั้นตอนการกระจายอำนาจให้องค์กรปกครองส่วนท้องถิ่น พ.ศ.๒๕๔๒ ทำให้การพัฒนาท้องถิ่นบางเรื่องต้องชะงัก

- กฎหมาย ระเบียบ ข้อบังคับขาดความยืดหยุ่น หรือไม่เหมาะสมสอดคล้องกับภารกิจห้วงระยะเวลาในการจัดสรรและการเบิกจ่ายงบประมาณของรัฐบาลมีความไม่แน่นอน

- การดำเนินงานตามนโยบายต่างๆ ของรัฐบาลมีจำนวนเพิ่มมากขึ้น ความรับผิดชอบเพิ่มมากขึ้น ประกอบกับปัญหาในพื้นที่และความต้องการประชาชนมีมาก แต่ไม่สามารถปฏิบัติได้ครบถ้วนเนื่องจากจำกัดด้วยอำนาจหน้าที่และจำนวนงบประมาณที่มีจำกัด

### ๓.๒ การประเมินสถานการณ์สภาพแวดล้อมภายนอกที่เกี่ยวข้อง

ในการจัดทำแผนพัฒนาท้องถิ่น (พ.ศ. ๒๕๖๑ - ๒๕๖๕) ขององค์การบริหารส่วนตำบลบ้านใหม่ นั้น ได้ทำการประเมินสถานการณ์สภาพแวดล้อมภายนอกที่เกี่ยวข้อง ซึ่งมีรายละเอียดดังนี้

ดาน	สถานการณ์สภาพแวดล้อมภายนอกที่เกี่ยวข้อง	ข้อช่วยและปริมาณของปัญหา/ความต้องการ	พื้นที่เป้าหมาย/กลุ่มเป้าหมาย	ความคาดหวังและแนวโน้มอนาคต
๑. ด้านบริหารราชการให้มีประสิทธิภาพคุณภาพตามหลักธรรมาภิบาล	๑) ประชาชนบางส่วนยังขาดความรู้เกี่ยวกับระบบการทำงานของ อบต.	- การขาดความรู้ ความเข้าใจที่ถูกต้อง	- ประชาชนในเขต อบต.	- ประชาชนมีความรู้ความเข้าใจมากขึ้น และสามารถเสนอแนวทางการแก้ไขปัญหาที่เกิดขึ้นในหมู่บ้าน
๒. ด้านการลดความเหลื่อมล้ำทางสังคมและพัฒนาคุณภาพชีวิตประชาชน	๑) การศึกษาสื่อการเรียนการสอนยังไม่พอเพียง เด็กนักเรียนไม่ได้รับการศึกษาต่อในระดับที่สูงกว่าชั้นพื้นฐาน และขาดงบประมาณในการศึกษาครอบครัวยากจน	- สังคมในชุมชน	- เด็กนักเรียนในเขต อบต.	- มีสื่อการเรียนการสอนที่พอเพียง เด็กนักเรียนได้รับการศึกษาที่สูงขึ้น มีงบประมาณในการศึกษาเล่าเรียน
	๒) เด็กและผู้สูงอายุบางครอบครัว ผู้สูงอายุอยู่ตามลำพัง และรับภาระในการดูแลเด็ก	- การได้รับการดูแลเด็กและผู้สูงอายุ	- ผู้สูงอายุและเด็กในเขต อบต.	- ผู้สูงอายุและเด็กได้รับการดูแลที่ดี
	๓) ผู้พิการไม่ได้รับความช่วยเหลือในดำรงชีวิต	- การได้รับการดูแลผู้พิการ	- ผู้พิการในเขต อบต.	- ผู้พิการได้รับความช่วยเหลือในการดำรงชีวิตและทั่วถึง
	๔) ประชาชนในพื้นที่บางรายมีที่อยู่อาศัยไม่มั่นคงแข็งแรง	- ที่อยู่อาศัย	- ประชาชนในพื้นที่ที่ได้รับความเดือนร้อนเรื่องที่อยู่อาศัย	- ประชาชนในพื้นที่ได้รับความช่วยเหลือซ่อมแซมที่อยู่อาศัยให้มั่นคงแข็งแรง
	๕) มีการระบาดของโรคอุบัติใหม่ โรคระบาดโรคติดต่อ	- ด้านสาธารณสุข	- ในเขต อบต.	- ในพื้นที่ไม่มีการระบาดของโรคอุบัติใหม่ การระบาดโรคติดต่อ
	๖) ประชาชนในพื้นที่ป่วยเป็นโรคเรื้อรังแนวโน้มที่เพิ่มขึ้น เช่น เบาหวาน ความดัน	- ด้านการแพทย์	- ประชาชนกลุ่มเสี่ยงและผู้ป่วย	- ประชาชนหายจากการเจ็บป่วย

ตาน	สถานการณ์ภาพ แวดล้อม ภายนอกที่เกี่ยวข้อง	ขอบข่ายและปริมาณ ของปัญหา/ ความต้องการ	พื้นที่เป้าหมาย/ กลุ่มเป้าหมาย	ความคาดหวังและ แนวโน้มอนาคต
	๗) ประชาชนบริโภค อาหารที่ปลอดภัย	- ด้านสาธารณสุข	- ประชาชนในเขต อบต.	- ประชาชนทราบและ สามารถเลือกบริโภค อาหารที่ปลอดภัยได้ ถูกต้อง
	๘) มีการขยายตัวของ ประชากรเพิ่มมากขึ้นทำ ให้เกิดการขยายตัวของ อาคารบ้านเรือนทำให้เกิด เป็นชุมชนแออัด	- ประชากร	- พื้นที่ในเขต อบต.	- ควบคุมการก่อสร้าง อาคารบ้านเรือนการ พิจารณาออกใบอนุญาต เพื่อไม่เกิดปัญหาจาก การก่อสร้างอาคาร
	๙) เยาวชนและวัยรุ่นติด เกมส์ สิ่งลามก บุหรี่ เหล้า สาเสพติด และท้องก่อน วัยอันสมควร	- เยาวชนและวัยรุ่นใช้ เวลาว่างให้เป็น ประโยชน์	- เยาวชนและวัยรุ่น ในเขต อบต.	- เยาวชนและวัยรุ่นมี อนาคตที่ดี
	๑๐) ประชาชนอายุตั้งแต่ ๓๕ ปี ขึ้นไป ไม่ได้ตรวจ สุขภาพประจำปี	- การได้รับการตรวจ สุขภาพ	- ประชาชนในเขต อบต. ที่อายุ ๓๕ ปี ขึ้นไป	- ประชาชนที่อายุ ๓๕ ปี ขึ้นไปได้รับการตรวจ สุขภาพทุกคน
	๗) ในเขต อบต. ไม่มี แหล่งท่องเที่ยวและ กิจกรรมการท่องเที่ยว	- การท่องเที่ยว	- ในเขต อบต.	- มีแหล่งท่องเที่ยวใน เขต อบต. และส่งเสริม กิจกรรมการท่องเที่ยว เพิ่มมากขึ้น
	๑๑) ศิลปะ วัฒนธรรม จารีต ประเพณีและภูมิ ปัญญาท้องถิ่นถูกลืมเลือน ไปมาก	- ศิลปะ วัฒนธรรม จารีต ประเพณีและภูมิ ปัญญาท้องถิ่น ถูกลืม เลือนไปมาก	- ประชาชนในเขต อบต.	- ยกย่อง เชิดชูคนดีหรือ ปราชญ์ชาวบ้านใน โอกาสต่างๆ เพื่อเป็น ตัวอย่างแก่เยาวชนและ ประชาชน ศิลปะ วัฒนธรรม จารีต ประเพณีและภูมิปัญญา ท้องถิ่น ไม่ถูกลืมและคง อยู่สืบไป
	๑๒) การจราจรบนถนนมี เพิ่มมากขึ้นอาจทำให้เกิด อุบัติเหตุขึ้นได้	- การจราจร	ประชาชนที่สัญจรไป มาบนถนน	มีระบบควบคุม การจราจร เช่น ติดตั้ง สัญญาณไฟกระพริบเพื่อ เตือนให้ระมัดระวัง

दान	สถานการณ์ภาพ แวดล้อม ภายนอกที่เกี่ยวข้อง	ข้อช่วยและปริมาณ ของปัญหา/ ความต้องการ	พื้นที่เป้าหมาย/ กลุ่มเป้าหมาย	ความคาดหวังและ แนวโน้มอนาคต
	๑๓) มีการทำลายและลัก ขโมยทรัพย์สินของ ประชาชนและราชการ รวมทั้งเกิดการทะเลาะ วิวาทกันในชุมชน	- การรักษาความ ปลอดภัยในชีวิตและ ทรัพย์สินของประชาชน	- ประชาชนและส่วน ราชการ	- มีการป้องกันและ รักษาความปลอดภัยใน ชีวิตและทรัพย์สินของ ประชาชนและส่วน ราชการ เช่น การติดตั้ง กล้องวงจรปิด การให้ ผู้นำ อปพร. ควบคุม และระงับเหตุทะเลาะ วิวาท
	๑๔) ประชากรที่สูบบุหรี่ จำนวน ๓๐๐ คน ดื่มสุรา	- การดำเนินการตาม กฎหมาย กรณีที่ฝ่าฝืน กฎหมาย	- ประชาชนที่สูบ บุหรี่และดื่มสุรา	- ประชาชนเลิกสูบบุหรี่ และเลิกดื่มสุรา
๓. ด้านการพัฒนา ด้านการเกษตร เศรษฐกิจ อุตสาหกรรม	๑) ไฟฟ้าส่องสว่างทาง และที่สาธารณะยังไม่ สามารถดำเนินการ ครอบคลุมพื้นที่ได้ทั้งหมด	- ไฟฟ้า	- ทางและที่ สาธารณะในเขต อบต.	- ทางและที่สาธารณะมี แสงสว่างเพียงพอ ประชาชนได้รับความ สะดวกในการสัญจรไป มาและป้องกันการเกิด อาชญากรรมได้
	๒) หมู่บ้านขยายมากขึ้น ระบบระบายน้ำยังไม่ เพียงพอ	- ราง/ท่อระบายน้ำ	- พื้นที่ใน อบต.	- มีรางระบายน้ำ สามารถระบายน้ำได้ สะดวก ไม่อุดตัน ไม่ส่ง กลิ่นเหม็นก่อความ รำคาญ
	๓) ถนนในตำบลยังเป็น ถนนดิน ถนนลูกรัง และ เป็นหลุมเป็นบ่อ	- ถนน	- ทางและที่ สาธารณะในเขต อบต.	- มีถนนให้ประชาชนได้ สัญจรไปมาสะดวก
	๔) ประชาชนต้องการ เส้นทางในการสัญจรไปมา เพิ่มมากขึ้นและ อบต. ไม่ สามารถดำเนินการได้ เนื่องจากงบประมาณมีไม่ เพียงพอ	- เส้นทางคมนาคม	- เส้นทางคมนาคมที่ เป็นสาธารณะและ ประชาชนมีความ ต้องการให้ ดำเนินการ	- มีเส้นทางในการ คมนาคมเพียงพอและ ประชาชนได้รับความ สะดวกในการสัญจรไป มา
	๕) ประชาชนไม่มีการ วางแผนในการดำเนินงาน	- การวางแผน	- ประชาชนในเขต อบต.	- ประชาชนสามารถวาง แผนการดำเนินงานได้ เอง
	๖) ขาดแหล่งเงินทุนใน การทำกิจการและ ประกอบอาชีพ	- การลงทุน	- ประชาชนในเขต อบต.	- มีแหล่งเงินทุนในการ ทำกิจการและประกอบ อาชีพ

दान	สถานการณ์ภาพ แวดล้อม ภายนอกที่เกี่ยวข้อง	ข้อช่วยและปริมาณ ของปัญหา/ ความต้องการ	พื้นที่เป้าหมาย/ กลุ่มเป้าหมาย	ความคาดหวังและ แนวโน้มอนาคต
	๗) ผลผลิตทางการเกษตรราคาตกต่ำ ระยะทางในการขนส่ง ผลผลิตไกลจากแหล่งรับ ซื้อ	- การรวมกลุ่มต่อรองกับ พ่อค้าคนกลาง	- เกษตรกรในพื้นที่	- ผลผลิตมีราคาสูงขึ้น
	๘) ค่าแรงต่ำค่าครองชีพ สูงขาดแคลนการจ้าง งาน	- การเพิ่มค่าแรงให้ เหมาะสมกับการทำงาน	- ผู้ประกอบอาชีพ รับจ้าง	- ค่าแรงสูงขึ้นเหมาะสม กับค่าครองชีพ มีการ จ้างงานมากขึ้น
	๙) คราวเรือนยังมีรายได้ เฉลี่ยต่อปี ต่ำกว่า ๓๐,๐๐๐ บาท	- เพิ่มช่องทางในการ ประกอบอาชีพ	- ประชาชนที่มี รายได้ต่ำกว่าเกณฑ์ มาตรฐาน	- ไม่มีครัวที่ตกเกณฑ์ มาตรฐานรายได้
๔. ด้านทรัพยากรและ สิ่งแวดล้อม	๑) ปริมาณขยะและน้ำ เสียเพิ่มมากขึ้น	- ปัญหามลพิษทาง อากาศ	- ในเขต อบต.	- ปริมาณขยะและน้ำ เสียถูกกำจัดให้หมดด้วย วิธีการที่ถูกต้อง
	๒) พื้นที่ป่าภายในเขต อบต. มีน้อย		- เพิ่มพื้นที่ป่า ต้นไม้ให้ มากขึ้น	
	๓) ประชาชนยังเผา หญ้า ตอซังข้าว เผาอ้อย เกิดมลพิษ		- ในพื้นที่ไม่มีการเผา เกิดขึ้น	
	๔) มีปัญหาเรื่องขยะ และสัตว์เลี้ยงเพิ่มมาก ขึ้นส่งกลิ่นเหม็นรำคาญ		- ผู้ประกอบการและ ชุมชนในเขตพื้นที่ อบต.	- ปัญหาขยะและสัตว์ เลี้ยงลดลง ประชาชน สามารถกำจัดขยะและ มูลสัตว์ได้โดยไม่ส่งผล กระทบต่อชุมชน
	๕) ประชาชนบาง ครัวเรือนบริโภค-บริโภค น้ำที่ยังไม่สะอาดและมี สิ่งเจือปน เช่น จาก น้ำฝน น้ำที่ไม่ได้ คุณภาพ มีตะกอน	- การอุปโภค-บริโภค	- ประชาชนในเขต อบต.	- ประชาชนบริโภคน้ำที่ สะอาดถูกสุขลักษณะ
	๖) เป็นพื้นที่ที่มีดินเค็ม และน้ำใต้ดินเป็นน้ำเค็ม หรือมีรสกร่อย ไม่ สามารถใช้ในการเกษตร และอุปโภค-บริโภคได้	- ดินและน้ำใต้ดิน - สิ่งแวดล้อม	- พื้นที่ในเขต อบต.	- ปัญหาเรื่องดินเค็ม ลดลง จัดหาแหล่งน้ำ จากแหล่งอื่นเพิ่มมากขึ้น

\*\*\*\*\*

# ส่วนที่ ๓

การนำแผนพัฒนาท้องถิ่น  
ไปสู่การปฏิบัติ



## ส่วนที่ ๓

### การนำแผนพัฒนาท้องถิ่นไปสู่การปฏิบัติ

#### ๑. ยุทธศาสตร์การพัฒนาและแผนงาน

ที่	ยุทธศาสตร์	ด้าน	แผนงาน	หน่วยงาน รับผิดชอบหลัก	หน่วยงาน สนับสนุน
๑	การพัฒนาด้านโครงสร้างพื้นฐาน	การเศรษฐกิจ	- แผนงานอุตสาหกรรมและการโยธา - แผนงานเคหะและชุมชน - แผนงานบริหารงานทั่วไป	กองช่าง	สำนักปลัด กองคลัง
๒	การพัฒนาแหล่งน้ำ	การเศรษฐกิจ	- อุตสาหกรรมและการโยธา - แผนงานการเกษตร	กองช่าง	สำนักปลัด กองคลัง
๓	สร้างสังคมให้มีคุณภาพชีวิตที่ดีและอยู่ร่วมกันอย่างมีความสุข	ด้านการบริการชุมชนและสังคม	- แผนงานการศึกษา - แผนงานสาธารณสุข - แผนงานสังคมสงเคราะห์ - แผนงานสร้างความเข้มแข็งชุมชน - แผนงานการศาสนา วัฒนธรรมและนันทนาการ	สำนักปลัด กองการศึกษา กองคลัง กองช่าง	สำนักปลัด กองการศึกษา กองคลัง กองช่าง
๔	การบริหารราชการตามหลักการบริหารบ้านเมืองที่ดี	ด้านบริหารงานทั่วไป	- แผนงานบริหารงานทั่วไป	สำนักปลัด กองการศึกษา กองคลัง กองช่าง	สำนักปลัด กองการศึกษา กองคลัง กองช่าง
๕	เสริมสร้างความสามารถทางเศรษฐกิจและบรรเทาปัญหาความยากจน	ด้านการบริการชุมชนและสังคม	- แผนงานสังคมสงเคราะห์	สำนักปลัด	กองคลัง
๖	พัฒนาการเกษตร	การเศรษฐกิจ	- แผนงานการเกษตร	สำนักปลัด	กองคลัง
๗	การอนุรักษ์และพัฒนาทรัพยากรธรรมชาติและสิ่งแวดล้อมให้เกิดความสมดุลอย่างยั่งยืน	การเศรษฐกิจ	- แผนงานการเกษตร	สำนักปลัด	กองคลัง
๘	พัฒนาการท่องเที่ยว	การเศรษฐกิจ	- แผนงานการเกษตร - แผนงานการศาสนา วัฒนธรรมและนันทนาการ	สำนักปลัด กองการศึกษา	กองคลัง
รวม	๘	๘	๑๔	๔	๔

**รายละเอียดโครงการพัฒนา  
แผนพัฒนาท้องถิ่น (พ.ศ. ๒๕๖๑ - ๒๕๖๕)  
องค์การบริหารส่วนตำบลบ้านใหม่ อำเภอบึงสามพัน จังหวัดนครราชสีมา**

ก. ยุทธศาสตร์จังหวัดที่ ๒ ยุทธศาสตร์สังคมให้เป็นเมืองน่าอยู่

ข. ยุทธศาสตร์การพัฒนาขององค์กรปกครองส่วนท้องถิ่นในเขตจังหวัด ข้อ ๖ การพัฒนาโครงสร้างพื้นฐาน

๑. ยุทธศาสตร์ที่ ๑ การพัฒนาด้านโครงสร้างพื้นฐาน แนวทางที่ ๑ การก่อสร้าง ปรับปรุงและบำรุงรักษาถนน สะพาน ทางเดิน และทางระบายน้ำในเขตชุมชนและท้องถิ่น

๑.๑ แผนงานอุตสาหกรรมและการโยธา : งานก่อสร้างโครงสร้างพื้นฐาน

ที่	โครงการ	วัตถุประสงค์	เป้าหมาย (ผลผลิตของโครงการ)	งบประมาณ					ตัวชี้วัด (KPI)	ผลที่คาดว่าจะได้รับ	หน่วยงาน รับผิดชอบหลัก
				๒๕๖๑ (บาท)	๒๕๖๒ (บาท)	๒๕๖๓ (บาท)	๒๕๖๔ (บาท)	๒๕๖๕ (บาท)			
๑	ก่อสร้างถนนหินคลุกสาย บ้านหัวบึง - บ้านคลองสำราญ หมู่ที่ ๑ บ้านหัวบึง	เพื่อให้ประชาชนได้ใช้สัญจรไปมา และขนส่งพืชผลทางการเกษตรได้สะดวกและปลอดภัย	ช่วงที่ ๑ ขนาดผิวจราจร กว้าง ๔ ม. ยาว ๑๕๐ ม. หนา ๐.๑๐ ม. (บดทับแน่น) ช่วงที่ ๒ ขนาดผิวจราจร กว้าง ๓ม. ยาว ๒๒๐ ม. หนา ๐.๑๐ ม. (บดทับแน่น) หรือรวมพื้นที่ก่อสร้างไม่น้อยกว่า ๑,๒๖๐ ม. (รายละเอียดตามแบบแปลนที่ อบต. กำหนด) พร้อมป้ายโครงการ และป้ายประชาสัมพันธ์ อย่างละ ๑ ป้าย	๒๐๔,๐๐๐	-	-	-	-	จำนวนระยะทางที่ดำเนินการ	ประชาชนได้ใช้สัญจรไปมา และขนส่งพืชผลทางการเกษตร ได้สะดวกและปลอดภัย	กองช่าง

ที่	โครงการ	วัตถุประสงค์	เป้าหมาย (ผลผลิตของโครงการ)	งบประมาณ					ตัวชี้วัด (KPI)	ผลที่คาดว่าจะได้รับ	หน่วยงาน รับผิดชอบหลัก
				๒๕๖๑ (บาท)	๒๕๖๒ (บาท)	๒๕๖๓ (บาท)	๒๕๖๔ (บาท)	๒๕๖๕ (บาท)			
๒	ซ่อมสร้างถนน คสล. สายข้างรพ.สต.อังกโณ หมู่ที่ ๒ บ้านอังกโณ	เพื่อให้ประชาชนได้ใช้สัญจรไปมา และขนส่งพืชผลทางการเกษตร ได้สะดวกและปลอดภัย และแก้ไขปัญหาหน้าท่วมถนน	ขนาดผิวจราจรกว้าง ๕ ม. ยาว ๑๑๕ ม. หน้า ๐.๑๕ ม. ลงหินคลุกไหล่ทางทั้งสองข้างๆละ ๐.๕๐ ม. หรือรวมพื้นที่ก่อสร้างไม่น้อยกว่า ๕๗๕ ตร.ม. (รายละเอียดตามแบบแปลนที่ อบต.กำหนด) พร้อมป้ายโครงการ และป้ายประชาสัมพันธ์ อย่างละ ๑ ป้าย	๓๘๖,๐๐๐	-	-	-	-	จำนวนระยะทางที่ดำเนินการ	ประชาชนได้ใช้สัญจรไปมา และขนส่งพืชผลทางการเกษตร ได้สะดวกและปลอดภัย	กองช่าง
๓	ก่อสร้างถนน คสล. ซอยข้างป่าไม้ – โรงฆ่าสัตว์ หมู่ที่ ๔ บ้านใหม่	เพื่อให้ประชาชนได้ใช้สัญจรไปมา และขนส่งพืชผลทางการเกษตร ได้สะดวกและปลอดภัย	ขนาดกว้าง ๔ ม. ยาว ๘๒ ม. หน้า ๐.๑๕ ม. พร้อมลงไหล่ทางหินคลุกทั้งสองข้าง ๆ ละ ๐.๒๕ ม. หรือมีพื้นที่ไม่น้อยกว่า ๓๒๘ ตร.ม.(รายละเอียดตามแบบแปลนที่ อบต.กำหนด) พร้อมป้ายโครงการ และป้ายประชาสัมพันธ์ อย่างละ ๑ ป้าย	๒๐๐,๐๐๐	-	-	-	-	จำนวนระยะทางที่ดำเนินการ	ประชาชนได้ใช้สัญจรไปมา และขนส่งพืชผลทางการเกษตร ได้สะดวกและปลอดภัย	กองช่าง

ที่	โครงการ	วัตถุประสงค์	เป้าหมาย (ผลผลิตของโครงการ)	งบประมาณ					ตัวชี้วัด (KPI)	ผลที่คาดว่าจะได้รับ	หน่วยงาน รับผิดชอบหลัก
				๒๕๖๑ (บาท)	๒๕๖๒ (บาท)	๒๕๖๓ (บาท)	๒๕๖๔ (บาท)	๒๕๖๕ (บาท)			
๔	ก่อสร้างถนน คสล. ทางไปสำนักสงฆ์สวนป่าโพธิ์ หมู่ที่ ๕ บ้านห้วยทราย	เพื่อให้ประชาชนได้ใช้สัญจรไปมาและขนส่งพืชผลทางการเกษตร ได้สะดวกและปลอดภัย	ขนาดกว้าง ๕ ม. ยาว ๙๕ ม. หน้า ๐.๑๕ ม. หรือมีพื้นที่ไม่น้อยกว่า ๔๗๕ ตร.ม.พร้อมลงหินคลุกไหล่ทางทั้งสองข้าง ๆ ละ ๐.๕๐ ม. (รายละเอียดตามแบบแปลนที่ อบต. กำหนด) พร้อมป้ายโครงการ และป้ายประชาสัมพันธ์ อย่างละ ๑ ป้าย	๓๐๐,๐๐๐	-	-	-	-	จำนวนระยะทางที่ดำเนินการ	ประชาชนได้ใช้สัญจรไปมาและขนส่งพืชผลทางการเกษตร ได้สะดวกและปลอดภัย	กองช่าง
๕	ก่อสร้างรางระบายน้ำ คสล. พร้อมฝาดะแกรงเหล็ก สายบ้านนางสุมาลี หมู่ที่ ๖ บ้านบุตาโฮ	เพื่อลดปัญหาน้ำท่วมขังบ้านเรือนประชาชนและป้องกันถนนชำรุดเสียหาย	ขนาดปากกว้าง ๐.๔๐ ม. ก้นกล้าง ๐.๔๐ ม. ลึก ๐.๕๕ ม. ยาว ๘๓.๕๐ ม. พร้อมฝาดะแกรงเหล็กรางระบายน้ำ จำนวน ๘๔ ฝา (รายละเอียดตามแบบแปลนที่ อบต.กำหนด)	๒๖๗,๐๐๐	-	-	-	-	จำนวนระยะทางที่ดำเนินการ	สามารถลดปัญหาน้ำท่วมบ้านเรือนประชาชนและป้องกันถนนชำรุด	กองช่าง
๖	ก่อสร้างถนน คสล. สายบ้าน ส.อบต.สุมาลี หมู่ที่ ๖ บ้านบุตาโฮ	เพื่อให้ประชาชนได้ใช้สัญจรไปมาและขนส่งพืชผลทางการเกษตร ได้สะดวกและปลอดภัย และแก้ไขปัญหา น้ำท่วมถนน	ขนาดผิวจราจรกว้าง ๓.๐๐ เมตร ยาว ๑๘.๐๐ เมตร หน้า ๐.๑๕ เมตร หรือรวมพื้นที่ก่อสร้างไม่น้อยกว่า ๕๔.๐๐ ตารางเมตร (รายละเอียดตามแบบแปลนที่ อบต.กำหนด)	๓๓,๐๐๐	-	-	-	-	จำนวนระยะทางที่ดำเนินการ	ประชาชนได้ใช้สัญจรไปมาและขนส่งพืชผลทางการเกษตร ได้สะดวกและปลอดภัย	กองช่าง

ที่	โครงการ	วัตถุประสงค์	เป้าหมาย (ผลผลิตของโครงการ)	งบประมาณ					ตัวชี้วัด (KPI)	ผลที่คาดว่าจะได้รับ	หน่วยงาน รับผิดชอบหลัก
				๒๕๖๑ (บาท)	๒๕๖๒ (บาท)	๒๕๖๓ (บาท)	๒๕๖๔ (บาท)	๒๕๖๕ (บาท)			
๗	ก่อสร้างถนน คสล. สาย โกรกถ้ำ หมู่ที่ ๑๓ บ้านทรัพย์อุดม	เพื่อให้ประชาชน ได้ใช้สัญจรไปมา และขนส่งพืชผล ทางการเกษตร ได้ สะดวกและ ปลอดภัย	ขนาดกว้าง ๔.๐๐ ม. ยาว ๑๒๓.๐๐ ม. หน้า ๐.๑๕ ม.หรือมีพื้นที่ไม่น้อยกว่า ๔๙๒.๐๐ ตร.ม.พร้อมลง หินคลุกไหล่ทางทั้งสองข้าง ๆ ละ ๐.๒๕ ม. (รายละเอียดตามแบบ แปลนที่อบต.กำหนด) พร้อมป้ายโครงการและ ป้ายประชาสัมพันธ์ อย่าง ละ ๑ ป้าย	๓๐๐,๐๐๐	-	-	-	-	จำนวน ระยะทางที่ ดำเนินการ	ประชาชนได้ใช้ สัญจรไปมา และขนส่ง พืชผลทางการ เกษตร ได้ สะดวกและ ปลอดภัย	กองช่าง
๘	ก่อสร้างถนน คสล. ข้าง หมู่บ้านจัดสรร ถึง โรงเรียนครบุรี หมู่ที่ ๑๐ บ้านดอนสันติ	เพื่อให้ประชาชน ได้ใช้สัญจรไปมา และขนส่งพืชผล ทางการเกษตร ได้ สะดวกและ ปลอดภัย	ขนาดกว้าง ๖.๐๐ ม. ยาว ๘๒.๐๐ ม. หน้า ๐.๑๕ ม.หรือมีพื้นที่ไม่น้อยกว่า ๔๙๒.๐๐ ตร.ม. (รายละเอียดตามแบบ แปลนที่อบต.กำหนด) พร้อมป้ายโครงการและ ป้ายประชาสัมพันธ์ อย่าง ละ ๑ ป้าย	๓๐๐,๐๐๐	-	-	-	-	จำนวน ระยะทางที่ ดำเนินการ	ประชาชนได้ใช้ สัญจรไปมา และขนส่ง พืชผลทางการ เกษตร ได้ สะดวกและ ปลอดภัย	กองช่าง
๙	ก่อสร้างถนน คสล. ใน ซอยประปาเก่า หมู่ที่ ๕ บ้านห้วยทราย	เพื่อให้ประชาชน ได้ใช้สัญจรไปมา และขนส่งพืชผล ทางการเกษตร ได้ สะดวกและ ปลอดภัย	ขนาดผิวจราจรกว้าง ๒.๕๐ ม. ยาว ๔๖ ม. หน้า ๐.๑๕ ม. หรือพื้นที่ก่อสร้างไม่ น้อยกว่า ๑๑๕ ตร.ม. (รายละเอียดตามแบบ แปลนที่ อบต. กำหนด)	๗๑,๐๐๐	-	-	-	-	จำนวน ระยะทางที่ ดำเนินการ	ประชาชนได้ใช้ สัญจรไปมา และขนส่ง พืชผลทางการ เกษตร ได้ สะดวกและ ปลอดภัย	กองช่าง

ที่	โครงการ	วัตถุประสงค์	เป้าหมาย (ผลผลิตของโครงการ)	งบประมาณ					ตัวชี้วัด (KPI)	ผลที่คาดว่าจะได้รับ	หน่วยงาน รับผิดชอบหลัก
				๒๕๖๑ (บาท)	๒๕๖๒ (บาท)	๒๕๖๓ (บาท)	๒๕๖๔ (บาท)	๒๕๖๕ (บาท)			
๑๐	ก่อสร้างถนน คสล. สาย บ้านก้านั้นสมทรง โสภกระโทก หมู่ที่ ๑๑ บ้านซับสะเดา	เพื่อให้ประชาชน ได้ใช้สัญจรไปมา และขนส่งพืชผลทางการเกษตร ได้สะดวกและปลอดภัย	ขนาดกว้าง ๕.๐๐ ม. ยาว ๙๕.๐๐ ม. หนา ๐.๑๕ ม. หรือมีพื้นที่ไม่น้อยกว่า ๔๗๕.๐๐ ตร.ม. พร้อมลงหินคลุกใหญ่ทางทั้งสองข้าง ๆ ละ ๐.๕๐ ม. (รายละเอียดตามแบบแปลนที่ อบต.กำหนด) พร้อมป้ายโครงการและป้ายประชาสัมพันธ์ อย่างละ ๑ ป้าย	๓๐๐,๐๐๐	-	-	-	-	จำนวนระยะทางที่ดำเนินการ	ประชาชนได้ใช้สัญจรไปมา และขนส่งพืชผลทางการเกษตร ได้สะดวกและปลอดภัย	กองช่าง
๑๑	ก่อสร้างถนน คสล.สาย บ้านหินลับ ถึงบ้านซับสะเดา หมู่ที่ ๑๒ บ้านหินลับ	เพื่อให้ประชาชน ได้ใช้สัญจรไปมา และขนส่งพืชผลทางการเกษตร ได้สะดวกและปลอดภัย	ขนาดกว้าง ๕.๐๐ ม. ยาว ๙๕.๐๐ ม. หนา ๐.๑๕ ม. หรือมีพื้นที่ไม่น้อยกว่า ๔๗๕.๐๐ ตร.ม. พร้อมลงใหญ่ทางหินคลุกทั้ง ๒ ข้างๆละ ๐.๕๐ ม. (รายละเอียดตามแบบแปลนที่ อบต.กำหนด) พร้อมป้ายโครงการและป้ายประชาสัมพันธ์ อย่างละ ๑ ป้าย	๓๐๐,๐๐๐	-	-	-	-	จำนวนระยะทางที่ดำเนินการ	ประชาชนได้ใช้สัญจรไปมา และขนส่งพืชผลทางการเกษตร ได้สะดวกและปลอดภัย	กองช่าง

ที่	โครงการ	วัตถุประสงค์	เป้าหมาย (ผลผลิตของโครงการ)	งบประมาณ					ตัวชี้วัด (KPI)	ผลที่คาดว่าจะได้รับ	หน่วยงาน รับผิดชอบหลัก
				๒๕๖๑ (บาท)	๒๕๖๒ (บาท)	๒๕๖๓ (บาท)	๒๕๖๔ (บาท)	๒๕๖๕ (บาท)			
๑๒	ก่อสร้างถนน คสล. สาย บ้านซับหญ้าคา ถึงบ้านซับสะเดา หมู่ที่ ๑๔ บ้านซับหญ้าคา	เพื่อให้ประชาชนได้ใช้สัญจรไปมา และขนส่งพืชผลทางการเกษตร ได้สะดวกและปลอดภัย	ขนาดกว้าง ๕.๐๐ ม. ยาว ๙๕ ม. หน้า ๐.๑๕ ม. หรือมีพื้นที่ไม่น้อยกว่า ๔๗๕ ตร.ม. พร้อมลงหินคลุกไหล่ทางทั้ง ๒ ข้างๆละ ๐.๕๐ ม.(รายละเอียดตามแบบแปลนที่ อบต.กำหนด) พร้อมป้ายโครงการและป้ายประชาสัมพันธ์ อย่างละ ๑ ป้าย	๓๐๐,๐๐๐	-	-	-	-	จำนวนระยะทางที่ดำเนินการ	ประชาชนได้ใช้สัญจรไปมา และขนส่งพืชผลทางการเกษตร ได้สะดวกและปลอดภัย	กองช่าง
๑๓	วางท่อคอนกรีตเสริมเหล็กถนน สาย กลางบ้าน หมู่ที่ ๑๑ บ้านซับสะเดา	เพื่อลดปัญหาน้ำท่วมขังบ้านเรือนประชาชนและป้องกันถนนชำรุดเสียหาย	วางท่อคสล. ขนาด $\varnothing$ ๐.๔๐ ม. จำนวน ๑๓๒ ท่อน พร้อมบ่อพักคสล. จำนวน ๒๒ บ่อ (รายละเอียดตามแบบแปลนที่ อบต.กำหนด) พร้อมป้ายโครงการและป้ายประชาสัมพันธ์ อย่างละ ๑ ป้าย	๓๐๐,๐๐๐	-	-	-	-	จำนวนระยะทางที่ดำเนินการ	สามารถลดปัญหาน้ำท่วมบ้านเรือนประชาชนและป้องกันถนนชำรุด	กองช่าง
๑๔	จัดซื้อหินคลุก (พร้อมปรับเกรดเกลี่ย) สายไปลำห้วยแชะ หมู่ที่ ๙ บ้านใหม่	เพื่อให้ประชาชนได้ใช้สัญจรไปมา และขนส่งพืชผลทางการเกษตร ได้สะดวกและปลอดภัย	รายละเอียดตามแบบ ปร.๑ ปร.๕ ที่ อบต. กำหนด	๙๗,๐๐๐	-	-	-	-	จำนวนระยะทางที่ดำเนินการ	ประชาชนได้ใช้สัญจรไปมา และขนส่งพืชผลทางการเกษตร ได้สะดวกและปลอดภัย	กองช่าง

ที่	โครงการ	วัตถุประสงค์	เป้าหมาย (ผลผลิตของโครงการ)	งบประมาณ					ตัวชี้วัด (KPI)	ผลที่คาดว่าจะได้รับ	หน่วยงาน รับผิดชอบหลัก
				๒๕๖๑ (บาท)	๒๕๖๒ (บาท)	๒๕๖๓ (บาท)	๒๕๖๔ (บาท)	๒๕๖๕ (บาท)			
๑๕	ปรับปรุงซ่อมแซมผิวจราจรถนนดิน (พร้อมวางท่อจำนวน ๒ จุด) บริเวณต้นฉำฉา หมู่ที่ ๑๑ บ้านซับสนะเดา หมู่ที่ ๑๒ บ้านหินลับ	เพื่อให้ประชาชนได้ใช้สัญจรไปมา และขนส่งพืชผลทางการเกษตร ได้สะดวกและปลอดภัย	ขนาดท่อเส้นผ่าศูนย์กลาง ๐.๘๐ ม. หรือมีปริมาณดินปรับปรุงซ่อมแซมไม่น้อยกว่า ๒๔๕.๗๐ ลบ.ม. (รายละเอียดตามแปลนที่ อบต. กำหนด)	๗๒,๕๐๐	-	-	-	-	จำนวนระยะทางที่ดำเนินการ	ประชาชนได้ใช้สัญจรไปมา และขนส่งพืชผลทางการเกษตร ได้สะดวกและปลอดภัย	กองช่าง
๑๖	ก่อสร้างรางระบายน้ำ คาคอนกรีต สายบ้านครูบูรณ หมู่ที่ ๓ บ้านห้วยทราย	เพื่อลดปัญหาน้ำท่วมขังบ้านเรือนประชาชนและป้องกันถนนชำรุดเสียหาย	ปากกว้าง ๐.๕๐ ม. ก้นกว้าง ๐.๓๐ ม. ลึก ๐.๔๐ ม. ยาว ๗๘.๔๐ ม. หนา ๐.๐๕ ม. วางท่อคอนกรีตเสริมเหล็ก เส้นผ่านศูนย์กลาง ๐.๔๐ ม. จำนวน ๓๐ ท่อนม. (รายละเอียดตามแบบแปลนที่ อบต. กำหนด)	๕๓,๕๐๐	-	-	-	-	จำนวนระยะทางที่ดำเนินการ	ประชาชนได้ใช้สัญจรไปมา และขนส่งพืชผลทางการเกษตร ได้สะดวกและปลอดภัย	กองช่าง
๑๗	ซ่อมแซมถนนหินคลุกสายทางเข้าบ้าน ส.อบต. ย้อย หายสุต หมู่ที่ ๑๑ บ้านซับสนะเดา	เพื่อให้ประชาชนได้ใช้สัญจรไปมา และขนส่งพืชผลทางการเกษตร ได้สะดวกและปลอดภัย	กว้าง ๔ ม. ยาว ๓๐๐ ม. หนาเฉลี่ย ๐.๐๕ ม. (พร้อมบดทับ) หรือมีพื้นที่ปรับปรุงซ่อมแซมถนนหินคลุกไม่น้อยกว่า ๑,๒๐๐ ตร.ม. และลงหินคลุกปริมาณไม่น้อยกว่า ๖๐ ลบ.ม.(รายละเอียดตามแบบแปลนที่ อบต. กำหนด)	๗๐,๐๐๐	-	-	-	-	จำนวนระยะทางที่ดำเนินการ	ประชาชนได้ใช้สัญจรไปมา และขนส่งพืชผลทางการเกษตร ได้สะดวกและปลอดภัย	กองช่าง



ที่	โครงการ	วัตถุประสงค์	เป้าหมาย (ผลผลิตของโครงการ)	งบประมาณ					ตัวชี้วัด (KPI)	ผลที่คาดว่าจะได้รับ	หน่วยงาน รับผิดชอบหลัก
				๒๕๖๑ (บาท)	๒๕๖๒ (บาท)	๒๕๖๓ (บาท)	๒๕๖๔ (บาท)	๒๕๖๕ (บาท)			
๑๘	ก่อสร้างถนนหินคลุก สายไปทุ่งนา หมู่ที่ ๑๐ บ้านดอนสันติ	เพื่อให้ประชาชน ได้ใช้สัญจรไปมา และขนส่งพืชผล ทางการเกษตร ได้ สะดวกและ ปลอดภัย	กว้าง ๔ ม. ยาว ๕๕๐ ม. หนาเฉลี่ย ๐.๐๔ ม. (พร้อม บดทับ) หรือมีพื้นที่ก่อสร้าง ไม่น้อยกว่า ๒,๒๐๐ ตร.ม. และลงหินคลุกปริมาณไม่ น้อยกว่า ๘๘ ลบ.ม. (รายละเอียดตามแบบ แปลนที่ อบต. กำหนด)	๖๗,๕๐๐	-	-	-	-	จำนวน ระยะทางที่ ดำเนินการ	ประชาชนได้ใช้ สัญจรไปมา และขนส่ง พืชผลทางการ เกษตร ได้ สะดวกและ ปลอดภัย	กองช่าง
๑๙	ปรับปรุงซ่อมแซมถนน หินคลุก สายบ้านโนน กลาง-ชัยภู้าคา หมู่ที่ ๗ บ้านโนนกลาง	เพื่อให้ประชาชน ได้ใช้สัญจรไปมา และขนส่งพืชผล ทางการเกษตร ได้ สะดวกและ ปลอดภัย	กว้าง ๕ ม. ยาว ๔ ม. หนา เฉลี่ย ๐.๐๔ ม. งานดินถม กว้าง ๕ ม. ระยะทาง ๔๐๐ ม. สูงเฉลี่ย ๐.๒๐ ม. หรือ มีพื้นที่ปรับปรุงซ่อมแซม ถนนหินคลุกไม่น้อยกว่า ๒,๐๐๐ ตร.ม. หรือมี ปริมาณลงหินคลุกไม่น้อย กว่า ๘๐ ลบ.ม. และ ปริมาณดินถมไม่น้อยกว่า ๔๐๐ ลบ.ม. (รายละเอียด ตามแบบแปลนที่ อบต. กำหนด)	๙๘,๕๐๐	-	-	-	-	จำนวน ระยะทางที่ ดำเนินการ	ประชาชนได้ใช้ สัญจรไปมา และขนส่ง พืชผลทางการ เกษตร ได้ สะดวกและ ปลอดภัย	กองช่าง

ที่	โครงการ	วัตถุประสงค์	เป้าหมาย (ผลผลิตของโครงการ)	งบประมาณ					ตัวชี้วัด (KPI)	ผลที่คาดว่าจะได้รับ	หน่วยงาน รับผิดชอบหลัก
				๒๕๖๑ (บาท)	๒๕๖๒ (บาท)	๒๕๖๓ (บาท)	๒๕๖๔ (บาท)	๒๕๖๕ (บาท)			
๒๐	ปรับปรุงซ่อมแซมถนน คสล. บริเวณท่อเหลี่ยม ลอดถนน หมู่ที่ ๑๔ ชัยภู่านาคา	เพื่อให้ประชาชน ได้ใช้สัญจรไปมา และขนส่งพืชผล ทางการเกษตร ได้ สะดวกและ ปลอดภัย	กว้าง ๔ ม. ยาว ๕ ม. หนา เฉลี่ย ๐.๑๕ ม. พร้อมวาง ท่อคอนกรีตเสริมเหล็กเส้น ผ่านศูนย์กลาง ๑ ม. จำนวน ๖ ท่อน หรือมีพื้นที่ ปรับปรุงซ่อมแซมผิวจราจร ถนน คสล. ไม่น้อยกว่า ๒๖ ตร.ม.(รายละเอียดตาม แบบแปลนที่ อบต. กำหนด)	๖๔,๕๐๐	-	-	-	-	จำนวน ระยะทางที่ ดำเนินการ	ประชาชนได้ใช้ สัญจรไปมา และขนส่ง พืชผลทางการ เกษตร ได้ สะดวกและ ปลอดภัย	กองช่าง
๒๑	ก่อสร้างถนน คสล. หมู่ที่ ๑๒ บ้านหินลับ	เพื่อให้ประชาชน ได้ใช้สัญจรไปมา และขนส่งพืชผล ทางการเกษตร ได้ สะดวกและ ปลอดภัย	กว้าง ๕ ม. ยาว ๑๕๐ ม. หนา ๐.๑๕ ม. หรือรวม พื้นที่ก่อสร้างไม่น้อยกว่า ๗๕๐ ตร.ม. ไหล่ทางหิน คลุกข้างละ ๐.๕๐ ม. พร้อมติดตั้งป้ายโครงการ ๑ ป้าย และป้าย ประชาสัมพันธ์โครงการ ๑ ป้าย ก่อสร้างตามแบบ มาตรฐานงานก่อสร้างและ ระบบระบายน้ำองค์ ปกครองส่วนท้องถิ่น จังหวัดนครราชสีมา	๔๘๐,๐๐๐	-	-	-	-	จำนวน ระยะทางที่ ดำเนินการ	ประชาชนได้ใช้ สัญจรไปมา และขนส่ง พืชผลทางการ เกษตร ได้ สะดวกและ ปลอดภัย	กองช่าง

ที่	โครงการ	วัตถุประสงค์	เป้าหมาย (ผลผลิตของโครงการ)	งบประมาณ					ตัวชี้วัด (KPI)	ผลที่คาดว่าจะได้รับ	หน่วยงาน รับผิดชอบหลัก
				๒๕๖๑ (บาท)	๒๕๖๒ (บาท)	๒๕๖๓ (บาท)	๒๕๖๔ (บาท)	๒๕๖๕ (บาท)			
๒๒	ก่อสร้างถนน คสล. หมู่ที่ ๑๑ บ้านซับสนะเดา	เพื่อให้ประชาชนได้ใช้สัญจรไปมาและขนส่งพืชผลทางการเกษตร ได้สะดวกและปลอดภัย	กว้าง ๕ ม. ยาว ๑๕๐ ม. หนา ๐.๑๕ ม. หรือรวมพื้นที่ก่อสร้างไม่น้อยกว่า ๗๕๐ ตร.ม. พร้อมลงหินคลุกไหล่ทางทั้งสองข้าง ๑ ละ ๐.๕๐ ม. พร้อมติดตั้งป้ายโครงการ ๑ ป้าย และป้ายประชาสัมพันธ์โครงการ ๑ ป้าย ก่อสร้างตามแบบมาตรฐานงานก่อสร้างและระบบระบายน้ำองค์กรปกครองส่วนท้องถิ่นจังหวัดนครราชสีมา	๔๘๐,๐๐๐	-	-	-	-	จำนวนระยะทางที่ดำเนินการ	ประชาชนได้ใช้สัญจรไปมาและขนส่งพืชผลทางการเกษตร ได้สะดวกและปลอดภัย	กองช่าง
๒๓	ก่อสร้างถนน คสล. (สายทางไปสำนักสงฆ์สวนป่าโพธิ์) หมู่ที่ ๕ บ้านห้วยทราย	เพื่อให้ประชาชนได้ใช้สัญจรไปมาและขนส่งพืชผลทางการเกษตร ได้สะดวกและปลอดภัย	กว้าง ๕ ม. ยาว ๑๕๓ ม. หนา ๐.๑๕ ม. หรือรวมพื้นที่ก่อสร้างไม่น้อยกว่า ๗๖๕ ตร.ม. พร้อมลงหินคลุกไหล่ทางบดอัดแน่น หนา ๐.๑๕ ม. กว้างข้างละ ๐.๕๐ ม. พร้อมติดตั้งป้ายโครงการ ๑ ป้าย และป้ายประชาสัมพันธ์โครงการ ๑ ป้าย ก่อสร้างตามแบบมาตรฐานงานก่อสร้างและระบบระบายน้ำองค์กรปกครองส่วนท้องถิ่นจังหวัดนครราชสีมา	๔๘๐,๗๐๐	-	-	-	-	จำนวนระยะทางที่ดำเนินการ	ประชาชนได้ใช้สัญจรไปมาและขนส่งพืชผลทางการเกษตร ได้สะดวกและปลอดภัย	กองช่าง

ที่	โครงการ	วัตถุประสงค์	เป้าหมาย (ผลผลิตของโครงการ)	งบประมาณ					ตัวชี้วัด (KPI)	ผลที่คาดว่าจะได้รับ	หน่วยงาน รับผิดชอบหลัก
				๒๕๖๑ (บาท)	๒๕๖๒ (บาท)	๒๕๖๓ (บาท)	๒๕๖๔ (บาท)	๒๕๖๕ (บาท)			
๒๔	ก่อสร้างถนนคอนกรีตเสริมเหล็ก สายทางกลาง หมู่บ้านจากสี่แยกลงไปถึงบ้านผู้ใหญ่บ้านสุทธิพรพรรณ รัษฎะระโทก หมู่ที่ ๘ บ้านหนองสะแก	เพื่อให้ประชาชนได้ใช้สัญจรไปมาและขนส่งพืชผลทางการเกษตร ได้สะดวกและปลอดภัย	กว้าง ๕. ม. ยาว ๙๑ ม. หนา ๐.๑๕ ม. หรือพื้นที่คอนกรีตเสริมเหล็กไม่น้อยกว่า ๔๕๕ ตร.ม. พร้อมลงหินคลุกไหล่ทางสองข้างกว้างข้างละ ๐.๕๐ ม. พร้อมติดตั้งป้ายโครงการ ๑ ป้าย และป้ายประชาสัมพันธ์โครงการ ๑ ป้าย ก่อสร้างตามแบบมาตรฐานงานก่อสร้างและระบบระบายน้ำองค์กรปกครองส่วนท้องถิ่น จังหวัดนครราชสีมา	-	๒๓๐,๐๐๐	-	-	-	จำนวนระยะทางที่ดำเนินการ	ประชาชนได้ใช้สัญจรไปมาและขนส่งพืชผลทางการเกษตร ได้สะดวกและปลอดภัย	กองช่าง
๒๕	ก่อสร้างถนน คสล. (สายทางโกรกลีก) หมู่ที่ ๑๓ บ้านทรัพย์อุดม	เพื่อให้ประชาชนได้ใช้สัญจรไปมาและขนส่งพืชผลทางการเกษตร ได้สะดวกและปลอดภัย	กว้าง ๔ ม. ยาว ๑๙๒ ม. หนา ๐.๑๕ ม. หรือมีพื้นที่ก่อสร้างไม่น้อยกว่า ๗๖๘ ตร.ม. พร้อมลงหินคลุกไหล่ทางสองข้าง กว้างข้างละ ๐.๒๕ ม. พร้อมติดตั้งป้ายโครงการ ๑ ป้าย และป้ายประชาสัมพันธ์โครงการ ๑ ป้าย ก่อสร้างตามแบบมาตรฐานงานก่อสร้างและระบบระบายน้ำองค์กรปกครองส่วนท้องถิ่น จังหวัดนครราชสีมา	-	๔๖๙,๕๐๐	-	-	-	จำนวนระยะทางที่ดำเนินการ	ประชาชนได้ใช้สัญจรไปมาและขนส่งพืชผลทางการเกษตร ได้สะดวกและปลอดภัย	กองช่าง

ที่	โครงการ	วัตถุประสงค์	เป้าหมาย (ผลผลิตของโครงการ)	งบประมาณ					ตัวชี้วัด (KPI)	ผลที่คาดว่าจะได้รับ	หน่วยงาน รับผิดชอบหลัก
				๒๕๖๑ (บาท)	๒๕๖๒ (บาท)	๒๕๖๓ (บาท)	๒๕๖๔ (บาท)	๒๕๖๕ (บาท)			
๒๖	ก่อสร้างถนนคอนกรีตเสริมเหล็ก สายทางไปโรงเรียนบ้านซับสะเดา จากบ้านนายแก่งถึงบ้านนางหนึ่ง หมู่ที่ ๑๑ บ้านซับสะเดา	เพื่อให้ประชาชนได้ใช้สัญจรไปมา และขนส่งพืชผลทางการเกษตร ได้สะดวกและปลอดภัย	ขนาดผิวจราจรกว้าง ๕.๐๐ เมตร ยาว ๘๙ เมตร หนา ๐.๑๕ เมตร หรือพื้นที่คอนกรีตเสริมเหล็กไม่น้อยกว่า ๔๔๕ ตารางเมตร พร้อมลงหินคลุกไหล่ทางสองข้าง กว้างข้างละ ๐.๕๐ เมตร พร้อมติดตั้งป้ายโครงการ ๑ ป้าย และป้ายประชาสัมพันธ์โครงการ ๑ ป้าย ก่อสร้างตามแบบมาตรฐานงานก่อสร้างและระบระบายน้ำองค์กรองส่วนท้องถิ่นจังหวัดนครราชสีมา	-	๓๐๐,๐๐๐	-	-	-	จำนวนระยะทางที่ดำเนินการ	ประชาชนได้ใช้สัญจรไปมา และขนส่งพืชผลทางการเกษตร ได้สะดวกและปลอดภัย	กองช่าง
๒๗	ก่อสร้างฝารางตะแกรงเหล็ก สายทางไปบ้านผู้ใหญ่สายทอง โคมตะขบ หมู่ที่ ๑๐ บ้านดอนสันติ	เพื่อลดปัญหาน้ำท่วมขังบ้านเรือนประชาชนและป้องกันอันตรายจากใช้รถใช้ถนน	ขนาดกว้าง ๐.๕๐ เมตร ยาวรวม ๒๘๗ เมตร พร้อมติดตั้งป้ายโครงการ ๑ ป้าย และป้ายประชาสัมพันธ์โครงการ ๑ ป้าย	-	๓๐๐,๐๐๐	-	-	-	จำนวนระยะทางที่ดำเนินการ	ประชาชนได้ใช้สัญจรไปมา และขนส่งพืชผลทางการเกษตร ได้สะดวกและปลอดภัย	กองช่าง

ที่	โครงการ	วัตถุประสงค์	เป้าหมาย (ผลผลิตของโครงการ)	งบประมาณ					ตัวชี้วัด (KPI)	ผลที่คาดว่าจะได้รับ	หน่วยงาน รับผิดชอบหลัก
				๒๕๖๑ (บาท)	๒๕๖๒ (บาท)	๒๕๖๓ (บาท)	๒๕๖๔ (บาท)	๒๕๖๕ (บาท)			
๒๘	ก่อสร้างถนนคอนกรีตเสริมเหล็ก สายทางไปฟาร์มหมูจากท่อลอด ถึงแปลงที่ดินนายสำราญ หล้ากระโทก หมู่ที่ ๑๓ บ้านทรัพย์อุดม	เพื่อให้ประชาชนได้ใช้สัญจรไปมา และขนส่งพืชผลทางการเกษตรได้สะดวกและปลอดภัย	ขนาดผิวจราจรกว้าง ๕.๐๐ เมตร ยาว ๓๔ เมตร หนา ๐.๑๕ หรือพื้นที่คอนกรีตเสริมเหล็กไม่น้อยกว่า ๑๗๕ ตารางเมตร พร้อมลงหินคลุกไหล่ทางสองข้าง กว้างข้างละ ๐.๒๕ เมตร พร้อมติดตั้งป้ายโครงการ ๑ ป้าย และป้ายประชาสัมพันธ์โครงการ ๑ ป้าย ก่อสร้างตามแบบมาตรฐานงานก่อสร้างและระบบระบายน้ำองค์กรปกครองส่วนท้องถิ่น จังหวัดนครราชสีมา	-	๑๐๘,๐๐๐	-	-	-	จำนวนระยะทางที่ดำเนินการ	ประชาชนได้ใช้สัญจรไปมา และขนส่งพืชผลทางการเกษตร ได้สะดวกและปลอดภัย	กองช่าง
๒๙	ก่อสร้างถนนคอนกรีตเสริมเหล็ก สายจากสำนักสงฆ์ชัยภู้าคา ถึงบ้านนายอเนก หมู่ที่ ๑๔ บ้านชัยภู้าคา	เพื่อให้ประชาชนได้ใช้สัญจรไปมา และขนส่งพืชผลทางการเกษตรได้สะดวกและปลอดภัย	ขนาดผิวจราจรกว้าง ๕.๐๐ เมตร ยาว ๘๐ เมตร หนา ๐.๑๕ เมตร หรือพื้นที่คอนกรีตเสริมเหล็กไม่น้อยกว่า ๔๐๐ ตารางเมตร พร้อมลงหินคลุกไหล่ทางสองข้าง กว้างข้างละ ๐.๕๐ เมตร พร้อมติดตั้งป้ายโครงการ ๑ ป้าย และป้ายประชาสัมพันธ์โครงการ ๑ ป้าย ก่อสร้างตามแบบมาตรฐานงานก่อสร้างและระบบระบายน้ำองค์กรปกครองส่วนท้องถิ่น จังหวัดนครราชสีมา	-	๒๕๐,๐๐๐	-	-	-	จำนวนระยะทางที่ดำเนินการ	ประชาชนได้ใช้สัญจรไปมา และขนส่งพืชผลทางการเกษตร ได้สะดวกและปลอดภัย	กองช่าง

ที่	โครงการ	วัตถุประสงค์	เป้าหมาย (ผลผลิตของโครงการ)	งบประมาณ					ตัวชี้วัด (KPI)	ผลที่คาดว่าจะได้รับ	หน่วยงาน รับผิดชอบหลัก
				๒๕๖๑ (บาท)	๒๕๖๒ (บาท)	๒๕๖๓ (บาท)	๒๕๖๔ (บาท)	๒๕๖๕ (บาท)			
๓๐	ก่อสร้างรางระบายน้ำ ดาดคอนกรีต สายทางไป บ้านผู้บ้านใหญ่มานพ เพียงกระโทก หมู่ที่ ๑ บ้านหัวบึง	เพื่อลดปัญหาน้ำ ท่วมขังบ้านเรือน ประชาชนและ ป้องกันอันตราย จากใช้รถใช้ถนน	<b>ช่วงที่ ๑</b> ขนาดปากกว้าง ๑ ม. ก้นกว้าง ๐.๖๐ ม. ลึก ๐.๖๐ ม. หน้า ๐.๐๕ ม. ยาว ๕๖ ม. <b>ช่วงที่ ๒</b> ขนาดปากกว้าง ๐.๘๐ ม. ก้นกว้าง ๐.๖๐ ม. ลึก ๐.๖๐ ม. หน้า ๐.๐๕ ม. ยาว ๒๐๐ ม. พร้อมวางท่อ คสล. ขนาดเส้นผ่าศูนย์กลาง กว้าง ๐.๖๐ ม. จำนวน ๓๔ ท่อน พร้อมติดตั้งป้ายโครงการ ๑ ป้าย และป้าย ประชาสัมพันธ์โครงการ ๑ ป้าย ก่อสร้างตามแบบ มาตรฐานงานก่อสร้างและ ระบบระบายน้ำองค์กร ปกครองส่วนท้องถิ่น จังหวัด นครราชสีมา	-	๑๙๘,๕๐๐	-	-	-	จำนวน ระยะทางที่ ดำเนินการ	ประชาชนได้ใช้ สัญจรไปมา และขนส่ง พืชผลทางการ เกษตร ได้ สะดวกและ ปลอดภัย	กองช่าง
๓๑	ก่อสร้างถนนคอนกรีต เสริมเหล็ก สายโกรกลีค บ้านอังกอนจากบ้านนาง สำเนียง ถึงบ้านนาย สายชล หมู่ที่ ๒ บ้านอังกอน	เพื่อให้ประชาชน ได้ใช้สัญจรไปมา และขนส่งพืชผล ทางการเกษตรได้ สะดวกและ ปลอดภัย	ขนาดผิวจราจรกว้าง ๕ ม. ยาว ๙๗ ม. หน้า ๐.๑๕ ม. หรือพื้นที่คอนกรีตเสริมเหล็ก ไม่น้อยกว่า ๔๘๕ ตร.ม. พร้อม ลงหินคลุกไหลทางสองข้าง กว้างข้างละ ๐.๒๕ ม. พร้อม ติดตั้งป้ายโครงการ ๑ ป้าย และป้ายประชาสัมพันธ์ โครงการ ๑ ป้าย ก่อสร้างตาม แบบมาตรฐานงานก่อสร้าง และระบบระบายน้ำองค์กร ปกครองส่วนท้องถิ่น จังหวัด นครราชสีมา	-	๓๐๐,๐๐๐	-	-	-	จำนวน ระยะทางที่ ดำเนินการ	ประชาชนได้ใช้ สัญจรไปมา และขนส่ง พืชผลทางการ เกษตร ได้ สะดวกและ ปลอดภัย	กองช่าง

ที่	โครงการ	วัตถุประสงค์	เป้าหมาย (ผลผลิตของโครงการ)	งบประมาณ					ตัวชี้วัด (KPI)	ผลที่คาดว่าจะได้รับ	หน่วยงาน รับผิดชอบหลัก
				๒๕๖๑ (บาท)	๒๕๖๒ (บาท)	๒๕๖๓ (บาท)	๒๕๖๔ (บาท)	๒๕๖๕ (บาท)			
๓๒	ก่อสร้างถนนคอนกรีตเสริมเหล็ก สายทางไปสำนักสงฆ์สวนป่าโพธิ์จากแปลงที่ดินนายชูชาติ อยู่เจริญ ถึงแปลงที่ดินนายหงส์ ดินขุนทด หมู่ที่ ๕ บ้านห้วยทราย	เพื่อให้ประชาชนได้ใช้สัญจรไปมา และขนส่งพืชผลทางการเกษตรได้สะดวกและปลอดภัย	กว้าง ๕.๐๐ ม. ยาว ๙๖ ม. หนา ๐.๑๕ ม. หรือพื้นที่คอนกรีตเสริมเหล็กไม่น้อยกว่า ๔๘๐ ตร.ม. พร้อมลงหินคลุกใหญ่ทางสองข้าง กว้างข้างละ ๐.๕๐ ม. พร้อมติดตั้งป้ายโครงการ ๑ ป้าย และป้ายประชาสัมพันธ์โครงการ ๑ ป้าย ก่อสร้างตามแบบมาตรฐานงานก่อสร้างและระบบระบายน้ำองค์กรปกครองส่วนท้องถิ่น จังหวัดนครราชสีมา	-	๓๐๐,๐๐๐	-	-	-	จำนวนระยะทางที่ดำเนินการ	ประชาชนได้ใช้สัญจรไปมา และขนส่งพืชผลทางการเกษตร ได้สะดวกและปลอดภัย	กองช่าง
๓๓	ก่อสร้างถนนคอนกรีตเสริมเหล็ก สายทางบ้านดาบจ๋อนจากบ้านนางหวาน ถึงบ้านดาบจ๋อน หมู่ที่ ๙ บ้านใหม่	เพื่อให้ประชาชนได้ใช้สัญจรไปมา และขนส่งพืชผลทางการเกษตรได้สะดวกและปลอดภัย	กว้าง ๔ ม. ยาว ๔๒ ม. หนา ๐.๑๕ ม. หรือพื้นที่คอนกรีตเสริมเหล็กไม่น้อยกว่า ๑๖๔ ตร.ม. พร้อมลงหินคลุกใหญ่ทางสองข้าง กว้างข้างละ ๐.๒๕ ม. พร้อมติดตั้งป้ายโครงการ ๑ ป้าย และป้ายประชาสัมพันธ์โครงการ ๑ ป้าย ก่อสร้างตามแบบมาตรฐานงานก่อสร้างและระบบระบายน้ำองค์กรปกครองส่วนท้องถิ่น จังหวัดนครราชสีมา	-	๑๐๐,๐๐๐	-	-	-	จำนวนระยะทางที่ดำเนินการ	ประชาชนได้ใช้สัญจรไปมา และขนส่งพืชผลทางการเกษตร ได้สะดวกและปลอดภัย	กองช่าง



ที่	โครงการ	วัตถุประสงค์	เป้าหมาย (ผลผลิตของโครงการ)	งบประมาณ					ตัวชี้วัด (KPI)	ผลที่คาดว่าจะได้รับ	หน่วยงาน รับผิดชอบหลัก
				๒๕๖๑ (บาท)	๒๕๖๒ (บาท)	๒๕๖๓ (บาท)	๒๕๖๔ (บาท)	๒๕๖๕ (บาท)			
๓๔	ก่อสร้างถนนคอนกรีตเสริมเหล็ก สายทางศาลาประชาคมหมู่บ้าน จากบ้านนายมงคล ถึงบ้านนายไหม หมู่ที่ ๑ บ้านหัวบึง	เพื่อให้ประชาชนได้ใช้สัญจรไปมา และขนส่งพืชผลทางการเกษตรได้สะดวกและปลอดภัย	กว้าง ๕ ม. ยาว ๓๑ ม. หนา ๐.๑๕ ม. หรือพื้นที่คอนกรีตเสริมเหล็กไม่น้อยกว่า ๑๕๕ ตร.ม. พร้อมลงหินคลุกใหญ่ทางสองข้าง กว้างข้างละ ๐.๕๐ ม. พร้อมติดตั้งป้ายโครงการ ๑ ป้าย และป้ายประชาสัมพันธ์โครงการ ๑ ป้าย ก่อสร้างตามแบบมาตรฐานงานก่อสร้างและระบบระบายน้ำองค์กรปกครองส่วนท้องถิ่น จังหวัดนครราชสีมา	-	๑๐๑,๕๐๐	-	-	-	จำนวนระยะทางที่ดำเนินการ	ประชาชนได้ใช้สัญจรไปมา และขนส่งพืชผลทางการเกษตร ได้สะดวกและปลอดภัย	กองช่าง
๓๕	ก่อสร้างถนนคอนกรีตเสริมเหล็ก สายข้างบ้านปลัดล้อม แยมสุวรรณรัตน์ หมู่ที่ ๔ บ้านใหม่	เพื่อให้ประชาชนได้ใช้สัญจรไปมา และขนส่งพืชผลทางการเกษตรได้สะดวกและปลอดภัย	กว้าง ๓.๕๐ ม. ยาว ๕๖ ม. หนา ๐.๑๕ ม. หรือพื้นที่คอนกรีตเสริมเหล็กไม่น้อยกว่า ๑๙๖ ตร.ม. พร้อมลงหินคลุกใหญ่ทางสองข้าง กว้างข้างละ ๐.๒๕ ม. พร้อมติดตั้งป้ายโครงการ ๑ ป้าย และป้ายประชาสัมพันธ์โครงการ ๑ ป้าย ก่อสร้างตามแบบมาตรฐานงานก่อสร้างและระบบระบายน้ำองค์กรปกครองส่วนท้องถิ่น จังหวัดนครราชสีมา	-	๑๒๑,๐๐๐	-	-	-	จำนวนระยะทางที่ดำเนินการ	ประชาชนได้ใช้สัญจรไปมา และขนส่งพืชผลทางการเกษตร ได้สะดวกและปลอดภัย	กองช่าง

ที่	โครงการ	วัตถุประสงค์	เป้าหมาย (ผลผลิตของโครงการ)	งบประมาณ					ตัวชี้วัด (KPI)	ผลที่คาดว่าจะได้รับ	หน่วยงาน รับผิดชอบหลัก
				๒๕๖๑ (บาท)	๒๕๖๒ (บาท)	๒๕๖๓ (บาท)	๒๕๖๔ (บาท)	๒๕๖๕ (บาท)			
๓๖	ปรับปรุงซ่อมแซมถนน หินคลุก สายทางไปฝาย กักเก็บน้ำอาจารย์ ประยงค์ จากบ้านนาย เชียว ถึงบ้านนาย ประเสริฐ หมู่ที่ ๑๒ บ้านหินลับ	เพื่อให้ประชาชน ได้ใช้สัญจรไปมา และขนส่งพืชผล ทางการเกษตรได้ สะดวกและ ปลอดภัย	กว้าง ๔ ม. ยาว ๗๕๐ ม. หนาเฉลี่ย ๐.๑๐ ม. พร้อม ติดตั้งป้ายโครงการ ๑ ป้าย และป้ายประชาสัมพันธ์ โครงการ ๑ ป้าย ก่อสร้าง ตามแบบมาตรฐานงาน ก่อสร้างและระบบระบาย น้ำองค์กรปกครองส่วน ท้องถิ่น จ.นครราชสีมา	-	๓๐๐,๐๐๐	-	-	-	จำนวน ระยะทางที่ ดำเนินการ	ประชาชนได้ใช้ สัญจรไปมา และขนส่ง พืชผลทางการ เกษตร ได้ สะดวกและ ปลอดภัย	กองช่าง
๓๗	ปรับปรุงซ่อมแซมถนน หินคลุก สายเรียบคลอง จิก จากบ้านนายแสง ถึง แปลงนายเลี่ยม ผลกระโทก หมู่ที่ ๙ บ้านใหม่	เพื่อให้ประชาชน ได้ใช้สัญจรไปมา และขนส่งพืชผล ทางการเกษตรได้ สะดวกและ ปลอดภัย	กว้าง ๓ ม. ยาว ๔๙๐ ม. หนาเฉลี่ย ๐.๑๐ ม. พร้อม ติดตั้งป้ายโครงการ ๑ ป้าย และป้ายประชาสัมพันธ์ โครงการ ๑ ป้าย ก่อสร้าง ตามแบบมาตรฐานงาน ก่อสร้างและระบบระบาย น้ำองค์กรปกครองส่วน ท้องถิ่น จ.นครราชสีมา	-	๑๐๐,๐๐๐	-	-	-	จำนวน ระยะทางที่ ดำเนินการ	ประชาชนได้ใช้ สัญจรไปมา และขนส่ง พืชผลทางการ เกษตร ได้ สะดวกและ ปลอดภัย	กองช่าง
๓๘	ค่าออกแบบ ค่าควบคุม งาน เพื่อให้ได้มาซึ่ง สิ่งก่อสร้าง	เพื่อจ่ายเป็นค่า ออกแบบและค่า ควบคุมงานให้แก่ เอกชน นิติบุคคล หรือบุคคล ภายนอก	สิ่งก่อสร้างจากการ ออกแบบและควบคุมงาน	-	๔๐,๐๐๐	๓๐,๐๐๐	๓๐,๐๐๐	๓๐,๐๐๐	จำนวนงานที่ ดำเนินการ	สิ่งก่อสร้างจาก การออกแบบ ควบคุมงานมี คุณภาพเป็นไป ตามแบบแปลน	กองช่าง

ที่	โครงการ	วัตถุประสงค์	เป้าหมาย (ผลผลิตของโครงการ)	งบประมาณ					ตัวชี้วัด (KPI)	ผลที่คาดว่าจะได้รับ	หน่วยงาน รับผิดชอบหลัก
				๒๕๖๑ (บาท)	๒๕๖๒ (บาท)	๒๕๖๓ (บาท)	๒๕๖๔ (บาท)	๒๕๖๕ (บาท)			
๓๙	ปรับปรุงซ่อมแซมเสริมผิวถนนหินคลุก สายทางรอบบริเวณ สระน้ำสาธารณะ หมู่ที่ ๑๓ บ้านทรัพย์อุดม	เพื่อให้ประชาชนได้ใช้สัญจรไปมา และขนส่งพืชผลทางการเกษตรได้สะดวกและปลอดภัย	กว้าง ๔ ม. ยาว ๒๘๐ ม. หนาเฉลี่ย ๐.๑๕ ม. พร้อมติดตั้งป้ายโครงการ ๑ ป้าย และป้ายประชาสัมพันธ์โครงการ ๑ ป้าย ก่อสร้างตามแบบมาตรฐานงานก่อสร้างและระบบระบายน้ำองค์กรปกครองส่วนท้องถิ่น จังหวัดนครราชสีมา	-	๑๑๓,๐๐๐	-	-	-	จำนวนระยะทางที่ดำเนินการ	ประชาชนได้ใช้สัญจรไปมา และขนส่งพืชผลทางการเกษตร ได้สะดวกและปลอดภัย	กองช่าง
๔๐	ก่อสร้างถนนคอนกรีตเสริมเหล็ก สายข้างสำนักงานป่าไม้ และสายข้างหลังวัดวิเวกวาราม หมู่ที่ ๔ บ้านใหม่	เพื่อให้ประชาชนได้ใช้สัญจรไปมา และขนส่งพืชผลทางการเกษตรได้สะดวกและปลอดภัย	กว้าง ๔ ม. ยาว ๒๗ ม. หนา ๐.๑๕ ม. หรือพื้นที่คอนกรีตเสริมเหล็กไม่น้อยกว่า ๑๐๘ ตร.ม. พร้อมลงหินคลุกไหล่ทางสองข้าง กว้างข้างละ ๐.๒๕ ม. พร้อมติดตั้งป้ายโครงการ ๑ ป้าย และป้ายประชาสัมพันธ์โครงการ ๑ ป้าย ก่อสร้างตามแบบมาตรฐานงานก่อสร้างและระบบระบายน้ำองค์กรปกครองส่วนท้องถิ่น จังหวัดนครราชสีมา	-	๖๖,๐๐๐	-	-	-	จำนวนระยะทางที่ดำเนินการ	ประชาชนได้ใช้สัญจรไปมา และขนส่งพืชผลทางการเกษตร ได้สะดวกและปลอดภัย	กองช่าง

ที่	โครงการ	วัตถุประสงค์	เป้าหมาย (ผลผลิตของโครงการ)	งบประมาณ					ตัวชี้วัด (KPI)	ผลที่คาดว่าจะได้รับ	หน่วยงาน รับผิดชอบหลัก
				๒๕๖๑ (บาท)	๒๕๖๒ (บาท)	๒๕๖๓ (บาท)	๒๕๖๔ (บาท)	๒๕๖๕ (บาท)			
๔๑	วางท่อคอนกรีตเสริมเหล็ก หมู่ที่ ๑๑ บ้านซับสนะเดา	เพื่อลดปัญหาน้ำท่วมขังบ้านเรือนประชาชนและป้องกันอันตรายจากใช้รถใช้ถนน	วางท่อ คสล. ขนาด Ø ๐.๔๐ ม. จำนวน ๑๓๒ ท่อน พร้อมบ่อพัก คสล. จำนวน ๒๒ บ่อ (รายละเอียดตามแบบแปลนที่ อบต.กำหนด) พร้อมป้ายโครงการและป้ายประชาสัมพันธ์ อย่างละ ๑ ป้าย	-	๓๐๐,๐๐๐	-	-	-	จำนวนระยะทางที่ดำเนินการ	ลดปัญหาน้ำท่วมขังและประชาชนมีความปลอดภัยในการใช้ถนน	กองช่าง
๔๒	ก่อสร้างถนน คอนกรีตเสริมเหล็ก สายจากฟาร์มไก่ ถึงอ่างเก็บน้ำสำนักตะเคียน หมู่ที่ ๓ บ้านห้วยทราย	เพื่อให้ประชาชนได้ใช้สัญจรไปมาและขนส่งพืชผลทางการเกษตร ได้สะดวกและปลอดภัย	ขนาดผิวจราจรกว้าง ๖.๐๐ ม. ยาว ๑๒๙ ม. หนา ๐.๑๕ ม. หรือพื้นที่ก่อสร้างไม่น้อยกว่า ๗๗๔ ตร.ม. พร้อมลงไหล่ทางหินคลุกทั้งสองข้าง ๆ ละ ๐.๕๐ เมตร พร้อมติดตั้งป้ายโครงการ ๑ ป้าย และป้ายประชาสัมพันธ์โครงการ ๑ ป้าย (รายละเอียดตามแบบแปลนที่ อบต.กำหนด)	-	๔๙๐,๐๐๐	-	-	-	จำนวนระยะทางที่ดำเนินการ	ประชาชนได้ใช้สัญจรไปมาและขนส่งพืชผลทางการเกษตร ได้สะดวกและปลอดภัย	กองช่าง

ที่	โครงการ	วัตถุประสงค์	เป้าหมาย (ผลผลิตของโครงการ)	งบประมาณ					ตัวชี้วัด (KPI)	ผลที่คาดว่าจะได้รับ	หน่วยงาน รับผิดชอบหลัก
				๒๕๖๑ (บาท)	๒๕๖๒ (บาท)	๒๕๖๓ (บาท)	๒๕๖๔ (บาท)	๒๕๖๕ (บาท)			
๔๓	ก่อสร้างถนนคอนกรีตเสริมเหล็ก สายจากบ้านผู้ใหญ่ชัยณรงค์ ยศกระโทก ถึงบ้านลุงเสือ หมู่ที่ ๑๔ บ้านซับหญ้าคา	เพื่อให้ประชาชนได้ใช้สัญจรไปมา และขนส่งพืชผลทางการเกษตร ได้สะดวกและปลอดภัย	กว้าง ๖.๐๐ ม. ยาว ๑๒๓ ม. หนา ๐.๑๕ ม. หรือพื้นที่ก่อสร้างไม่น้อยกว่า ๗๓๘ ตร.ม. พร้อมลงไหล่ทางหินคลุกทั้งสองข้าง ๑ ละ ๐.๕๐ ม. พร้อมติดตั้งป้ายโครงการ ๑ ป้าย และป้ายประชาสัมพันธ์โครงการ ๑ ป้าย (รายละเอียดตามแบบแปลนที่ อบต. กำหนด)	-	๔๗๐,๐๐๐	-	-	-	จำนวนระยะทางที่ดำเนินการ	ประชาชนได้ใช้สัญจรไปมา และขนส่งพืชผลทางการเกษตร ได้สะดวกและปลอดภัย	กองช่าง
๔๔	ปรับปรุงถนนโดยเสริมหินคลุก สายทางสามแยกบ้านไผ่ ไปบ้านซับหญ้าคา หมู่ที่ ๑๔ บ้านซับหญ้าคา	เพื่อให้ประชาชนได้ใช้สัญจรไปมา และขนส่งพืชผลทางการเกษตร ได้สะดวกและปลอดภัย	กว้าง ๖.๐๐ ม. ยาว ๔๗๐ ม. หนาเฉลี่ย ๐.๑๐ ม. หรือรวมพื้นที่ปรับปรุงซ่อมแซมผิวจราจรไม่น้อยกว่า ๖,๐๑๔ ตร.ม. มีปริมาณหินคลุกลงไม่น้อยกว่า ๕๔๑.๗๐ ลบ.ม. พร้อมติดตั้งป้ายโครงการ ๑ ป้าย และป้ายประชาสัมพันธ์โครงการ ๑ ป้าย (รายละเอียดตามแบบแปลนที่ อบต. กำหนด)	-	๕๐๐,๐๐๐	-	-	-	จำนวนระยะทางที่ดำเนินการ	ประชาชนได้ใช้สัญจรไปมา และขนส่งพืชผลทางการเกษตร ได้สะดวกและปลอดภัย	กองช่าง

ที่	โครงการ	วัตถุประสงค์	เป้าหมาย (ผลผลิตของโครงการ)	งบประมาณ					ตัวชี้วัด (KPI)	ผลที่คาดว่าจะได้รับ	หน่วยงาน รับผิดชอบหลัก
				๒๕๖๑ (บาท)	๒๕๖๒ (บาท)	๒๕๖๓ (บาท)	๒๕๖๔ (บาท)	๒๕๖๕ (บาท)			
๔๕	ปรับปรุงซ่อมแซมถนน หินคลุก หมู่ที่ ๖ บ้าน บุตาโฮ	เพื่อให้ประชาชน ได้ใช้สัญจรไปมา และขนส่งพืชผล ทางการเกษตร ได้ สะดวกและ ปลอดภัย	ช่วงที่ ๑ กว้าง ๕ ม. ยาว ๑,๐๐๐ ม. ช่วงที่ ๒ กว้าง ๕ ม. ยาว ๙๘๐ ม. หนาเฉลี่ย ๐.๐๗ ม. (งานลงหินคลุก) งานดินถมทั้ง ๒ ช่วง มี ปริมาณดินถมไม่น้อยกว่า ๑,๕๙๐ ลบ.ม. งานหินคลุก ทั้ง ๒ ช่วง มีปริมาณหินคลุก ไม่น้อยกว่า ๓๙๓ ลบ.ม.	-	๔๙๘,๐๐๐	-	-	-	จำนวน ระยะทางที่ ดำเนินการ	ประชาชนได้ใช้ สัญจรไปมา และขนส่ง พืชผลทางการ เกษตร ได้ สะดวกและ ปลอดภัย	กองช่าง
๔๖	ก่อสร้างถนนคอนกรีต เสริมเหล็ก สายจาก บ้าน ส.อบต.สงคราม ฉิ่งสระน้อย ถึงลานมัน หมู่ที่ ๑๒ บ้านหินลับ	เพื่อให้ประชาชน ได้ใช้สัญจรไปมา และขนส่งพืชผล ทางการเกษตร ได้ สะดวกและ ปลอดภัย	กว้าง ๕.๐๐ ม. ยาว ๑๕๐ ม. หนา ๐.๑๕ ม. หรือ พื้นที่ก่อสร้างไม่น้อยกว่า ๗๕๐ ตร.ม. พร้อมลงไหล่ ทางหินคลุกทั้งสองข้าง ๑ ละ ๐.๕๐ ม. พร้อมติดตั้ง ป้ายโครงการ ๑ ป้าย และ ป้ายประชาสัมพันธ์ โครงการ ๑ ป้าย (รายละเอียดตามแบบ แปลนที่ อบต. กำหนด)	-	๔๘๐,๐๐๐	-	-	-	จำนวน ระยะทางที่ ดำเนินการ	ประชาชนได้ใช้ สัญจรไปมา และขนส่ง พืชผลทางการ เกษตร ได้ สะดวกและ ปลอดภัย	กองช่าง

ที่	โครงการ	วัตถุประสงค์	เป้าหมาย (ผลผลิตของโครงการ)	งบประมาณ					ตัวชี้วัด (KPI)	ผลที่คาดว่าจะได้รับ	หน่วยงาน รับผิดชอบหลัก
				๒๕๖๑ (บาท)	๒๕๖๒ (บาท)	๒๕๖๓ (บาท)	๒๕๖๔ (บาท)	๒๕๖๕ (บาท)			
๔๗	ก่อสร้างถนนคอนกรีตเสริมเหล็ก สายจากโรงเรียนบ้านซับสนะเดา ถึงที่ทำการกำนันตำบลบ้านใหม่ หมู่ที่ ๑๑ บ้านซับสนะเดา	เพื่อให้ประชาชนได้ใช้สัญจรไปมา และขนส่งพืชผลทางการเกษตร ได้สะดวกและปลอดภัย	กว้าง ๕.๐๐ ม. ยาว ๑๕๐ ม. หนา ๐.๑๕ ม. หรือพื้นที่ก่อสร้างไม่น้อยกว่า ๗๕๐ ตร.ม. พร้อมลงไหล่ทางหินคลุกทั้งสองข้าง ๑ ละ ๐.๕๐ ม. พร้อมติดตั้งป้ายโครงการ ๑ ป้าย และป้ายประชาสัมพันธ์โครงการ ๑ ป้าย (รายละเอียดตามแปลนที่ อบต. กำหนด)	-	๔๘๐,๐๐๐	-	-	-	จำนวนระยะทางที่ดำเนินการ	ประชาชนได้ใช้สัญจรไปมา และขนส่งพืชผลทางการเกษตร ได้สะดวกและปลอดภัย	กองช่าง
๔๘	ก่อสร้างถนน คสล. (รหัสสายทาง นม.ถ. ๒๑๒-๐๔ จากบ้านนายเสื่อ - ป่าโปร่งคุ่ม) หมู่ที่ ๑๔ บ้านซับสนะเดา	เพื่อให้ประชาชนได้ใช้สัญจรไปมา และขนส่งพืชผลทางการเกษตร ได้สะดวกและปลอดภัย	กว้าง ๖.๐๐ ม. ยาว ๑๒๑ ม. หนา ๐.๑๕ ม. หรือพื้นที่ก่อสร้างไม่น้อยกว่า ๗๒๖ ตร.ม. พร้อมลงไหล่ทางหินคลุกทั้งสองข้าง ๑ ละ ๐.๕๐ ม. พร้อมติดตั้งป้ายโครงการ ๑ ป้าย และป้ายประชาสัมพันธ์โครงการ ๑ ป้าย (รายละเอียดตามแปลนที่ อบต. กำหนด)	-	๔๕๐,๐๐๐	-	-	-	จำนวนระยะทางที่ดำเนินการ	ประชาชนได้ใช้สัญจรไปมา และขนส่งพืชผลทางการเกษตร ได้สะดวกและปลอดภัย	กองช่าง

ที่	โครงการ	วัตถุประสงค์	เป้าหมาย (ผลผลิตของโครงการ)	งบประมาณ					ตัวชี้วัด (KPI)	ผลที่คาดว่าจะได้รับ	หน่วยงาน รับผิดชอบหลัก
				๒๕๖๑ (บาท)	๒๕๖๒ (บาท)	๒๕๖๓ (บาท)	๒๕๖๔ (บาท)	๒๕๖๕ (บาท)			
๔๙	ปรับปรุงถนนโดยเสริมหินคลุก (สายทางหนองคอก) หมู่ที่ ๒ บ้านอังกอน	เพื่อให้ประชาชนได้ใช้สัญจรไปมาและขนส่งพืชผลทางการเกษตร ได้สะดวกและปลอดภัย	กว้าง ๕.๐๐ ม. ยาว ๑,๕๐๐ ม. (เกรดเฉลี่ยพร้อมบดทับ) หรือรวมพื้นที่ปรับปรุงถนนโดยเสริมหินคลุกไม่น้อยกว่า ๗,๕๐๐ ตร.ม. มีปริมาณหินคลุกลงไม่น้อยกว่า ๙๕ ลบ.ม. พร้อมติดตั้งป้ายโครงการ ๑ ป้าย และป้ายประชาสัมพันธ์โครงการ ๑ ป้าย (รายละเอียดตามแปลนที่ อบต. กำหนด)	-	๑๐๐,๐๐๐	-	-	-	จำนวนระยะทางที่ดำเนินการ	ประชาชนได้ใช้สัญจรไปมาและขนส่งพืชผลทางการเกษตร ได้สะดวกและปลอดภัย	กองช่าง
๕๐	ก่อสร้างถนน คสล. (สายทางตลาดวัว) หมู่ที่ ๑ บ้านหัวบึง	เพื่อให้ประชาชนได้ใช้สัญจรไปมาและขนส่งพืชผลทางการเกษตร ได้สะดวกและปลอดภัย	กว้าง ๔.๐๐ ม. ยาว ๔๐ ม. หนา ๐.๑๕ ม. หรือพื้นที่ก่อสร้างไม่น้อยกว่า ๑๖๐ ตร.ม. พร้อมติดตั้งป้ายโครงการ ๑ ป้าย และป้ายประชาสัมพันธ์โครงการ ๑ ป้าย (รายละเอียดตามแปลนที่ อบต. กำหนด)	-	๑๐๐,๐๐๐	-	-	-	จำนวนระยะทางที่ดำเนินการ	ประชาชนได้ใช้สัญจรไปมาและขนส่งพืชผลทางการเกษตร ได้สะดวกและปลอดภัย	กองช่าง
๕๑	ก่อสร้างถนน คสล. หมู่ที่ ๕ บ้านห้วยทราย	เพื่อให้ประชาชนได้ใช้สัญจรไปมาและขนส่งพืชผลทางการเกษตร ได้สะดวกและปลอดภัย	กว้าง ๕ ม. ยาว ๑๕๓ ม. หนา ๐.๑๕ ม. หรือพื้นที่ก่อสร้างไม่น้อยกว่า ๗๖๕ ตร.ม. ไหล่ทางหินคลุกบดอัดแน่น หนา ๐.๑๕ ม. กว้างข้างละ ๐.๕๐ ม. พร้อมติดตั้งป้ายโครงการ ๑ ป้าย และป้ายประชาสัมพันธ์โครงการ ๑ ป้าย (รายละเอียดตามแปลนที่ อบต. กำหนด)	-	๔๘๐,๐๐๐	-	-	-	จำนวนระยะทางที่ดำเนินการ	ประชาชนได้ใช้สัญจรไปมาและขนส่งพืชผลทางการเกษตร ได้สะดวกและปลอดภัย	กองช่าง



ที่	โครงการ	วัตถุประสงค์	เป้าหมาย (ผลผลิตของโครงการ)	งบประมาณ					ตัวชี้วัด (KPI)	ผลที่คาดว่าจะได้รับ	หน่วยงาน รับผิดชอบหลัก
				๒๕๖๑ (บาท)	๒๕๖๒ (บาท)	๒๕๖๓ (บาท)	๒๕๖๔ (บาท)	๒๕๖๕ (บาท)			
๕๒	ก่อสร้างถนน คสล. สายทางศาลตาปู่ – ประปาหมู่บ้าน หมู่ที่ ๗ บ้านโนนกลาง	เพื่อให้ประชาชนได้ใช้สัญจรไปมาและขนส่งพืชผลทางการเกษตร ได้สะดวกและปลอดภัย	กว้าง ๕.๐๐ ม. ยาว ๕๓ ม. หนา ๐.๑๕ ม. หรือพื้นที่ก่อสร้างไม่น้อยกว่า ๒๖๕ ตร.ม. ไหล่ทางหินคลุกบดอัดแน่น หนา ๐.๑๕ ม. กว้างข้างละ ๐.๒๕ ม. พร้อมติดตั้งป้ายโครงการ ๑ ป้าย และป้ายประชาสัมพันธ์โครงการ ๑ ป้าย (รายละเอียดตามแปลนที่ อบต. กำหนด)	-	๑๖๒,๕๐๐	-	-	-	จำนวนระยะทางที่ดำเนินการ	ประชาชนได้ใช้สัญจรไปมาและขนส่งพืชผลทางการเกษตร ได้สะดวกและปลอดภัย	กองช่าง
๕๓	ก่อสร้างถนน คสล. สายทางชายทุ่ง หมู่ที่ ๗ บ้านโนนกลาง	เพื่อให้ประชาชนได้ใช้สัญจรไปมาและขนส่งพืชผลทางการเกษตร ได้สะดวกและปลอดภัย	กว้าง ๒.๕๐ ม. ยาว ๘๑ ม. หนา ๐.๑๕ ม. หรือพื้นที่ก่อสร้างไม่น้อยกว่า ๒๐๒.๕๐ ตร.ม. ไหล่ทางหินคลุกบดอัดแน่น หนา ๐.๑๕ ม. กว้างข้างละ ๐.๒๕ ม. พร้อมติดตั้งป้ายโครงการ ๑ ป้าย และป้ายประชาสัมพันธ์โครงการ ๑ ป้าย (รายละเอียดตามแปลนที่ อบต. กำหนด)	-	๑๓๗,๕๐๐	-	-	-	จำนวนระยะทางที่ดำเนินการ	ประชาชนได้ใช้สัญจรไปมาและขนส่งพืชผลทางการเกษตร ได้สะดวกและปลอดภัย	กองช่าง

ที่	โครงการ	วัตถุประสงค์	เป้าหมาย (ผลผลิตของโครงการ)	งบประมาณ					ตัวชี้วัด (KPI)	ผลที่คาดว่าจะได้รับ	หน่วยงาน รับผิดชอบหลัก
				๒๕๖๑ (บาท)	๒๕๖๒ (บาท)	๒๕๖๓ (บาท)	๒๕๖๔ (บาท)	๒๕๖๕ (บาท)			
๕๔	ปรับปรุงซ่อมแซมถนน หินคลุก สายทางข้าง ร.ร.บ้านใหม่พิทยาคม หมู่ที่ ๓ บ้านห้วยทราย	เพื่อให้ประชาชน ได้ใช้สัญจรไปมา และขนส่งพืชผล ทางการเกษตร ได้ สะดวกและ ปลอดภัย	กว้าง ๓ ม. ยาว ๒๓๐ ม. หนาเฉลี่ย ๐.๑๕ ม. หรือ พื้นที่ปรับปรุงซ่อมสร้าง ถนนหินคลุกไม่น้อยกว่า ๖๕๐ ตร.ม. มีปริมาณหิน คลุกลงไม่น้อยกว่า ๑๐๘.๖๘ ลบ.ม. (รายละเอียดตามแปลนที่ อบต. กำหนด)	-	๙๘,๖๐๐	-	-	-	จำนวน ระยะทางที่ ดำเนินการ	ประชาชนได้ใช้ สัญจรไปมา และขนส่ง พืชผลทางการ เกษตร ได้ สะดวกและ ปลอดภัย	กองช่าง
๕๕	ปรับปรุงซ่อมสร้างถนน หินคลุก สายทาง ชลประทาน หมู่ที่ ๓ บ้านห้วยทราย	เพื่อให้ประชาชน ได้ใช้สัญจรไปมา และขนส่งพืชผล ทางการเกษตร ได้ สะดวกและ ปลอดภัย	กว้าง ๓ ม. หนาเฉลี่ย ๐.๐๗ ม. ระยะทาง ประมาณ ๗๐๐ ม. หรือ รวมพื้นที่ปรับปรุงซ่อม สร้างถนนหินคลุกไม่น้อย กว่า ๒,๑๐๐ ตร.ม. มี ปริมาณหินคลุกลงไม่น้อย กว่า ๑๕๐.๔๓ ลบ.ม. (รายละเอียดตามแปลนที่ อบต. กำหนด)	-	๑๐๐,๐๐๐	-	-	-	จำนวน ระยะทางที่ ดำเนินการ	ประชาชนได้ใช้ สัญจรไปมา และขนส่ง พืชผลทางการ เกษตร ได้ สะดวกและ ปลอดภัย	กองช่าง
๕๖	ก่อสร้างถนน คสล. สาย ทางบ้านนายสุชาติ อยู่เจริญ หมู่ที่ ๕ บ้าน ห้วยทราย	เพื่อให้ประชาชน ได้ใช้สัญจรไปมา และขนส่งพืชผล ทางการเกษตร ได้ สะดวกและ ปลอดภัย	กว้าง ๓ ม. ยาว ๔๖ ม. หนา ๐.๑๕ ม. หรือพื้นที่ ก่อสร้างไม่น้อยกว่า ๑๓๘ ตร.ม. พร้อมลงหินคลุกไหล่ ทางทั้งสองข้าง กว้างข้าง ละ ๐.๒๕ ม. (รายละเอียด ตามแปลนที่ อบต. กำหนด)	-	๘๕,๙๐๐	-	-	-	จำนวน ระยะทางที่ ดำเนินการ	ประชาชนได้ใช้ สัญจรไปมา และขนส่ง พืชผลทางการ เกษตร ได้ สะดวกและ ปลอดภัย	กองช่าง

ที่	โครงการ	วัตถุประสงค์	เป้าหมาย (ผลผลิตของโครงการ)	งบประมาณ					ตัวชี้วัด (KPI)	ผลที่คาดว่าจะได้รับ	หน่วยงาน รับผิดชอบหลัก
				๒๕๖๑ (บาท)	๒๕๖๒ (บาท)	๒๕๖๓ (บาท)	๒๕๖๔ (บาท)	๒๕๖๕ (บาท)			
๕๗	ก่อสร้างรางระบายน้ำ ตาดคอนกรีต หมู่ที่ ๗ บ้านโนนกลาง	เพื่อลดปัญหาน้ำ ท่วมขังบ้านเรือน ประชาชนและ ป้องกันอันตราย จากใช้รถใช้ถนน	ขนาดปากกว้าง ๐.๖๐ ม. กันกว้าง ๐.๔๐ ม. ลึก ๐.๔๐ ม. หนา ๐.๐๕ ม. ยาว ๔๓ ม. วางท่อ คสล. ขนาดเส้นผ่าศูนย์กลาง กว้าง ๐.๔๐ ม. จำนวน ๑๗๔ ท่อน พร้อมบ่อพักฝาทะ แกรงเหล็ก จำนวน ๑๕ บ่อ พร้อมติดตั้งป้าย โครงการ ๑ ป้าย และป้าย ประชาสัมพันธ์โครงการ ๑ ป้าย รายละเอียดตามแบบ แปลนที่ อบต.กำหนด	-	๓๖๙,๐๐๐	-	-	-	จำนวน ระยะทางที่ ดำเนินการ	ลดปัญหาน้ำ ท่วมขังและ ประชาชนมี ความปลอดภัย ในการใช้ถนน	กองช่าง
๕๘	ก่อสร้างถนน คสล. (สาย ทางกลางหมู่บ้าน) หมู่ที่ ๑๒ บ้านหินลับ	เพื่อให้ประชาชน ได้ใช้สัญจรไปมา และขนส่งพืชผล ทางการเกษตร ได้ สะดวกและ ปลอดภัย	กว้าง ๕.๐๐ ม. ยาว ๙๖ ม. หนา ๐.๑๕ ม. หรือมีพื้นที่ ก่อสร้างไม่น้อยกว่า ๔๘๐ ตร.ม. พร้อมลงหินคลุกใหญ่ ทางสองข้างบดอัดแน่น หนา ๐.๑๕ ม. กว้างข้างละ ๐.๕๐ ม. พร้อมติดตั้งป้าย โครงการ ๑ ป้าย และป้าย ประชาสัมพันธ์โครงการ ๑ ป้าย ก่อสร้างตามแบบ มาตรฐานงานก่อสร้างและ ระบบระบายน้ำองค์กร ปกครองส่วนท้องถิ่น จังหวัดนครราชสีมา	-	-	๓๐๐,๐๐๐	-	-	จำนวน ระยะทางที่ ดำเนินการ	ประชาชนได้ใช้ สัญจรไปมา และขนส่ง พืชผลทางการ เกษตร ได้ สะดวกและ ปลอดภัย	กองช่าง

ที่	โครงการ	วัตถุประสงค์	เป้าหมาย (ผลผลิตของโครงการ)	งบประมาณ					ตัวชี้วัด (KPI)	ผลที่คาดว่าจะได้รับ	หน่วยงาน รับผิดชอบหลัก
				๒๕๖๑ (บาท)	๒๕๖๒ (บาท)	๒๕๖๓ (บาท)	๒๕๖๔ (บาท)	๒๕๖๕ (บาท)			
๕๙	ก่อสร้างถนน คสล. (สาย ทางกลางหมู่บ้าน) หมู่ที่ ๘ บ้านหนองสะแก	เพื่อให้ประชาชน ได้ใช้สัญจรไปมา และขนส่งพืชผล ทางการเกษตร ได้ สะดวกและ ปลอดภัย	กว้าง ๕.๐๐ ม. ยาว ๙๑ ม. หนา ๐.๑๕ ม. หรือมีพื้นที่ ก่อสร้างไม่น้อยกว่า ๔๕๕ ตร.ม. พร้อมลงหินคลุกใหญ่ ทางสองข้างบดอัดแน่น หนา ๐.๑๕ ม. กว้างข้างละ ๐.๕๐ ม. พร้อมติดตั้งป้ายโครงการ ๑ ป้าย และป้าย ประชาสัมพันธ์โครงการ ๑ ป้าย ก่อสร้างตามแบบ มาตรฐานงานก่อสร้างและ ระบบระบายน้ำองค์กร ปกครองส่วนท้องถิ่น จังหวัด นครราชสีมา	-	-	๓๐๐,๐๐๐	-	-	จำนวน ระยะทางที่ ดำเนินการ	ประชาชนได้ใช้ สัญจรไปมา และขนส่ง พืชผลทางการ เกษตร ได้ สะดวกและ ปลอดภัย	กองช่าง
๖๐	ก่อสร้างถนน คสล. (สาย ทางไทรกลี) หมู่ที่ ๑๓ บ้านทรัพย์อุดม	เพื่อให้ประชาชน ได้ใช้สัญจรไปมา และขนส่งพืชผล ทางการเกษตร ได้ สะดวกและ ปลอดภัย	กว้าง ๔.๐๐ ม. ยาว ๑๒๓ ม. หนา ๐.๑๕ ม. หรือมี พื้นที่ก่อสร้างไม่น้อยกว่า ๔๙๒ ตร.ม. พร้อมลงหิน คลุกใหญ่ทางสองข้างบดอัด แน่น หนา ๐.๑๕ ม. กว้าง ข้างละ ๐.๒๕ ม. พร้อม ติดตั้งป้ายโครงการ ๑ ป้าย และป้ายประชาสัมพันธ์ โครงการ ๑ ป้าย ก่อสร้าง ตามแบบมาตรฐานงาน ก่อสร้างและระบบระบายน้ำ องค์กรปกครองส่วนท้องถิ่น จังหวัดนครราชสีมา	-	-	๓๐๐,๐๐๐	-	-	จำนวน ระยะทางที่ ดำเนินการ	ประชาชนได้ใช้ สัญจรไปมา และขนส่ง พืชผลทางการ เกษตร ได้ สะดวกและ ปลอดภัย	กองช่าง

ที่	โครงการ	วัตถุประสงค์	เป้าหมาย (ผลผลิตของโครงการ)	งบประมาณ					ตัวชี้วัด (KPI)	ผลที่คาดว่าจะได้รับ	หน่วยงาน รับผิดชอบหลัก
				๒๕๖๑ (บาท)	๒๕๖๒ (บาท)	๒๕๖๓ (บาท)	๒๕๖๔ (บาท)	๒๕๖๕ (บาท)			
๖๑	ก่อสร้างถนน คสล. (สายทางบ้านดาบจ๋อน) หมู่ที่ ๙ บ้านใหม่	เพื่อให้ประชาชนได้ใช้สัญจรไปมา และขนส่งพืชผลทางการเกษตร ได้สะดวกและปลอดภัย	กว้าง ๔.๐๐ ม. ยาว ๔๑ ม. หนา ๐.๑๕ ม. หรือมีพื้นที่ก่อสร้างไม่น้อยกว่า ๑๖๔ ตร.ม. พร้อมลงหินคลุกใหญ่ทางสองข้างบดอัดแน่นหนา ๐.๑๕ ม. กว้างข้างละ ๐.๒๕ ม. พร้อมติดตั้งป้ายโครงการ ๑ ป้าย และป้ายประชาสัมพันธ์โครงการ ๑ ป้าย รายละเอียดตามแปลนที่ อบต. กำหนด	-	-	๑๐๐,๐๐๐	-	-	จำนวนระยะทางที่ดำเนินการ	ประชาชนได้ใช้สัญจรไปมา และขนส่งพืชผลทางการเกษตร ได้สะดวกและปลอดภัย	กองช่าง
๖๒	ก่อสร้างถนน คสล. (สายทางไปสำนักสงฆ์สวนป่าโพธิ์) หมู่ที่ ๕ บ้านใหม่	เพื่อให้ประชาชนได้ใช้สัญจรไปมา และขนส่งพืชผลทางการเกษตร ได้สะดวกและปลอดภัย	กว้าง ๕.๐๐ ม. ยาว ๙๖ ม. หนา ๐.๑๕ ม. หรือมีพื้นที่ก่อสร้างไม่น้อยกว่า ๔๘๐ ตร.ม. พร้อมลงหินคลุกใหญ่ทางสองข้างบดอัดแน่นหนา ๐.๑๕ ม. กว้างข้างละ ๐.๕๐ ม. พร้อมติดตั้งป้ายโครงการ ๑ ป้าย และป้ายประชาสัมพันธ์โครงการ ๑ ป้าย ก่อสร้างตามแบบมาตรฐานงานก่อสร้างและระบบระบายน้ำองค์กรปกครองส่วนท้องถิ่น จังหวัดนครราชสีมา	-	-	๓๐๐,๐๐๐	-	-	จำนวนระยะทางที่ดำเนินการ	ประชาชนได้ใช้สัญจรไปมา และขนส่งพืชผลทางการเกษตร ได้สะดวกและปลอดภัย	กองช่าง

ที่	โครงการ	วัตถุประสงค์	เป้าหมาย (ผลผลิตของโครงการ)	งบประมาณ					ตัวชี้วัด (KPI)	ผลที่คาดว่าจะได้รับ	หน่วยงาน รับผิดชอบหลัก
				๒๕๖๑ (บาท)	๒๕๖๒ (บาท)	๒๕๖๓ (บาท)	๒๕๖๔ (บาท)	๒๕๖๕ (บาท)			
๖๓	ก่อสร้างถนน คสล. (สายทางรอบบึงอังกอน) หมู่ที่ ๒ บ้านอังกอน	เพื่อให้ประชาชนได้ใช้สัญจรไปมาและขนส่งพืชผลทางการเกษตร ได้สะดวกและปลอดภัย	กว้าง ๔.๐๐ ม. ยาว ๑๒๐ ม. หนา ๐.๑๕ ม. หรือมีพื้นที่ก่อสร้างไม่น้อยกว่า ๔๘๐ ตร.ม. พร้อมลงหินคลุกไหล่ทางสองข้างบดอัดแน่น หนา ๐.๑๕ ม. กว้างข้างละ ๐.๕๐ ม. พร้อมติดตั้งป้ายโครงการ ๑ ป้าย และป้ายประชาสัมพันธ์โครงการ ๑ ป้าย ก่อสร้างตามแบบมาตรฐานงานก่อสร้างและระบบระบายน้ำองค์กรปกครองส่วนท้องถิ่น จังหวัดนครราชสีมา	-	-	๓๐๐,๐๐๐	-	-	จำนวนระยะทางที่ดำเนินการ	ประชาชนได้ใช้สัญจรไปมาและขนส่งพืชผลทางการเกษตร ได้สะดวกและปลอดภัย	กองช่าง
๖๔	ก่อสร้างถนน คสล. (สายทางศาลตาปู่ – หนองโหมง) หมู่ที่ ๖ บ้านบุตาโฮ	เพื่อให้ประชาชนได้ใช้สัญจรไปมาและขนส่งพืชผลทางการเกษตร ได้สะดวกและปลอดภัย	กว้าง ๔.๐๐ ม. ยาว ๑๒๐ ม. หนา ๐.๑๕ ม. หรือมีพื้นที่ก่อสร้างไม่น้อยกว่า ๔๘๐ ตร.ม. พร้อมลงหินคลุกไหล่ทางสองข้างบดอัดแน่น หนา ๐.๑๕ ม. กว้างข้างละ ๐.๕๐ ม. พร้อมติดตั้งป้ายโครงการ ๑ ป้าย และป้ายประชาสัมพันธ์โครงการ ๑ ป้าย ก่อสร้างตามแบบมาตรฐานงานก่อสร้างและระบบระบายน้ำองค์กรปกครองส่วนท้องถิ่น จังหวัดนครราชสีมา	-	-	๓๐๐,๐๐๐	-	-	จำนวนระยะทางที่ดำเนินการ	ประชาชนได้ใช้สัญจรไปมาและขนส่งพืชผลทางการเกษตร ได้สะดวกและปลอดภัย	กองช่าง

ที่	โครงการ	วัตถุประสงค์	เป้าหมาย (ผลผลิตของโครงการ)	งบประมาณ					ตัวชี้วัด (KPI)	ผลที่คาดว่าจะได้รับ	หน่วยงาน รับผิดชอบหลัก
				๒๕๖๑ (บาท)	๒๕๖๒ (บาท)	๒๕๖๓ (บาท)	๒๕๖๔ (บาท)	๒๕๖๕ (บาท)			
๖๕	ก่อสร้างถนนผิว Asphaltic Concrete (สายทางบ้านดาบล้วน) หมู่ที่ ๑๔ บ้านซับหญ้าคา	เพื่อให้ประชาชนได้ใช้สัญจรไปมา และขนส่งพืชผลทางการเกษตร ได้สะดวกและปลอดภัย	กว้าง ๓.๕๐ – ๔.๐๐ ม. ยาวเฉลี่ย ๑๙๖ ม. หนา ๐.๐๕ ม. หรือมีพื้นที่ก่อสร้างไม่น้อยกว่า ๗๒๔ ตร.ม. พร้อมติดตั้งป้ายโครงการ ๑ ป้าย และป้ายประชาสัมพันธ์โครงการ ๑ ป้าย รายละเอียดตามแปลนที่ อบต. กำหนด	-	-	๓๐๐,๐๐๐	-	-	จำนวนระยะทางที่ดำเนินการ	ประชาชนได้ใช้สัญจรไปมา และขนส่งพืชผลทางการเกษตร ได้สะดวกและปลอดภัย	กองช่าง
๖๖	ก่อสร้างฝาดะแกรงเหล็ก (สายทางบ้านผู้ใหญ่สายทอง) หมู่ที่ ๑๐ บ้านดอนสันติ	เพื่อให้ประชาชนได้ใช้สัญจรไปมา ได้สะดวกและปลอดภัย	กว้าง ๐.๕๐ ม. ยาว ๑๐๐ ม. พร้อมติดตั้งป้ายโครงการ ๑ ป้าย และป้ายประชาสัมพันธ์โครงการ ๑ ป้าย รายละเอียดตามแปลนที่ อบต. กำหนด	-	-	๑๖๗,๐๐๐	-	-	จำนวนระยะทางที่ดำเนินการ	ประชาชนได้ใช้สัญจรไปมา สะดวกและปลอดภัย	กองช่าง
๖๗	ก่อสร้างรางระบายน้ำคสล. (สายทางบ้านผู้ใหญ่ลือ) หมู่ที่ ๑๐ บ้านดอนสันติ	เพื่อลดปัญหาน้ำท่วมขังบ้านเรือนประชาชนและป้องกันอันตรายจากใช้รถใช้ถนน	ขนาดปากกว้าง ๐.๔๐ ม. ก้นกว้าง ๐.๔๐ ม. ลึก ๐.๓๐ ม. ยาว ๓๕ ม. ฝาดะแกรงเหล็กวางระบายน้ำ จำนวน ๓๕ ฝา พร้อมติดตั้งป้ายโครงการ ๑ ป้าย และป้ายประชาสัมพันธ์โครงการ ๑ ป้าย รายละเอียดตามแบบแปลนที่ อบต. กำหนด	-	-	๑๓๓,๐๐๐	-	-	จำนวนระยะทางที่ดำเนินการ	ลดปัญหาน้ำท่วมขังและประชาชนมีความปลอดภัยในการใช้ถนน	กองช่าง

ที่	โครงการ	วัตถุประสงค์	เป้าหมาย (ผลผลิตของโครงการ)	งบประมาณ					ตัวชี้วัด (KPI)	ผลที่คาดว่าจะได้รับ	หน่วยงาน รับผิดชอบหลัก
				๒๕๖๑ (บาท)	๒๕๖๒ (บาท)	๒๕๖๓ (บาท)	๒๕๖๔ (บาท)	๒๕๖๕ (บาท)			
๖๘	ซ่อมสร้างถนนหินคลุก (สายทางเรียบลำห้วย) หมู่ที่ ๙ บ้านใหม่	เพื่อให้ประชาชนได้ใช้สัญจรไปมาได้สะดวกและปลอดภัย	กว้าง ๓.๐๐ ม. ยาว ๖๕๕ ม. หนา ๐.๐๗ ม. หรือมีพื้นที่หินคลุกไม่น้อยกว่า ๑,๙๖๕ ตร.ม. พร้อมติดตั้งป้ายโครงการ ๑ ป้าย และป้ายประชาสัมพันธ์โครงการ ๑ ป้าย รายละเอียดตามแปลนที่ อบต. กำหนด	-	-	๑๐๐,๐๐๐	-	-	จำนวนระยะทางที่ดำเนินการ	ประชาชนได้ใช้สัญจรไปมาสะดวกและปลอดภัย	กองช่าง
๖๙	ก่อสร้างถนน คสล. (สายบ้านตาเขียม) หมู่ที่ ๑ บ้านหัวบึง	เพื่อให้ประชาชนได้ใช้สัญจรไปมาและขนส่งพืชผลทางการเกษตร ได้สะดวกและปลอดภัย	กว้าง ๔.๐๐ ม. ยาว ๑๒๐ ม. หนา ๐.๑๕ ม. หรือมีพื้นที่ก่อสร้างไม่น้อยกว่า ๔๘๐ ตร.ม. ติดตั้งป้ายโครงการ ๑ ป้าย และป้ายประชาสัมพันธ์โครงการ ๑ ป้าย รายละเอียดตามแปลนที่ อบต. กำหนด	-	-	๓๐๐,๐๐๐	-	-	จำนวนระยะทางที่ดำเนินการ	ประชาชนได้ใช้สัญจรไปมาและขนส่งพืชผลทางการเกษตร ได้สะดวกและปลอดภัย	กองช่าง
๗๐	ก่อสร้างรางระบายน้ำ คสล. (สายบ้านตาลด - ถนนดำ) หมู่ที่ ๒ บ้านอังกอน	เพื่อลดปัญหาน้ำท่วมขังบ้านเรือนประชาชนและป้องกันอันตรายจากใช้รถใช้ถนน	ขนาดปากกว้าง ๐.๔๐ ม. ก้นกว้าง ๐.๔๐ ม. ลึก ๐.๓๐ ม. ยาว ๖๖ ม. ติดตั้งป้ายโครงการ ๑ ป้าย และป้ายประชาสัมพันธ์โครงการ ๑ ป้าย รายละเอียดตามแบบแปลนที่ อบต. กำหนด	-	-	๓๐๐,๐๐๐	-	-	จำนวนระยะทางที่ดำเนินการ	ลดปัญหาน้ำท่วมขังและประชาชนมีความปลอดภัยในการใช้ถนน	กองช่าง



ที่	โครงการ	วัตถุประสงค์	เป้าหมาย (ผลผลิตของโครงการ)	งบประมาณ					ตัวชี้วัด (KPI)	ผลที่คาดว่าจะได้รับ	หน่วยงาน รับผิดชอบหลัก
				๒๕๖๑ (บาท)	๒๕๖๒ (บาท)	๒๕๖๓ (บาท)	๒๕๖๔ (บาท)	๒๕๖๕ (บาท)			
๗๑	ก่อสร้างถนนลาดยางแบบผิวเรียบ (สายชลประทาน) หมู่ที่ ๓ บ้านห้วยทราย	เพื่อให้ประชาชนได้ใช้สัญจรไปมาและขนส่งพืชผลทางการเกษตรได้สะดวกและปลอดภัย	ขนาดกว้าง ๕.๐๐ ม. ยาว ๑๕๐.๐๐ ม. หนา ๐.๑๐ ม. หรือมีพื้นที่ไม่น้อยกว่า ๗๕๐.๐๐ ตร.ม. พร้อมติดตั้งป้ายโครงการ ๑ ป้าย และป้ายประชาสัมพันธ์ ๑ ป้าย รายละเอียดตามแบบแปลนที่ อบต. กำหนด	-	-	๒๐๐,๐๐๐	-	-	จำนวนระยะทางที่ดำเนินการ	ประชาชนได้ใช้สัญจรไปมาและขนส่งพืชผลทางการเกษตร ได้สะดวกและปลอดภัย	กองช่าง
๗๒	ก่อสร้างรางระบายน้ำคสล. (สายสี่แยกถนนบ้านบุตาโฮ – สามแยกบ้านนายวุฒิชัย) หมู่ที่ ๖ บ้านบุตาโฮ	เพื่อลดปัญหาน้ำท่วมขังบ้านเรือนประชาชนและป้องกันอันตรายจากใช้รถใช้ถนน	ขนาดปากกว้าง ๐.๔๐ ม. ก้นกว้าง ๐.๔๐ ม. ลึก ๐.๓๐ ม. ยาว ๖๖ ม. ติดตั้งป้ายโครงการ ๑ ป้าย และป้ายประชาสัมพันธ์โครงการ ๑ ป้าย รายละเอียดตามแบบแปลนที่ อบต. กำหนด	-	-	๓๐๐,๐๐๐	-	-	จำนวนระยะทางที่ดำเนินการ	ลดปัญหาน้ำท่วมขังและประชาชนมีความปลอดภัยในการใช้ถนน	กองช่าง
๗๓	ก่อสร้างถนน คสล. (สายจากบ้านนางสายโหยง – สามแยกบ้านบุตาโฮ) หมู่ที่ ๗ บ้านโนนกลาง	เพื่อให้ประชาชนได้ใช้สัญจรไปมาและขนส่งพืชผลทางการเกษตรได้สะดวกและปลอดภัย	กว้าง ๔.๐๐ ม. ยาว ๒๐๐ ม. หนา ๐.๑๕ ม. หรือมีพื้นที่ก่อสร้างไม่น้อยกว่า ๘๐๐ ตร.ม. ติดตั้งป้ายโครงการ ๑ ป้าย และป้ายประชาสัมพันธ์โครงการ ๑ ป้าย รายละเอียดตามแบบแปลนที่ อบต. กำหนด	-	-	๔๐๐,๐๐๐	-	-	จำนวนระยะทางที่ดำเนินการ	ประชาชนได้ใช้สัญจรไปมาและขนส่งพืชผลทางการเกษตร ได้สะดวกและปลอดภัย	กองช่าง

ที่	โครงการ	วัตถุประสงค์	เป้าหมาย (ผลผลิตของโครงการ)	งบประมาณ					ตัวชี้วัด (KPI)	ผลที่คาดว่าจะได้รับ	หน่วยงาน รับผิดชอบหลัก
				๒๕๖๑ (บาท)	๒๕๖๒ (บาท)	๒๕๖๓ (บาท)	๒๕๖๔ (บาท)	๒๕๖๕ (บาท)			
๗๔	ก่อสร้างถนน คสล. (สายจากสี่แยกโรงสี – บ้านนางมาลี หาญชนะ) หมู่ที่ ๘ บ้านหนองสะแก	เพื่อให้ประชาชนได้ใช้สัญจรไปมาและขนส่งพืชผลทางการเกษตรได้สะดวกและปลอดภัย	กว้าง ๔.๐๐ ม. ยาว ๑๒๐ ม. หนา ๐.๑๕ ม. หรือมีพื้นที่ก่อสร้างไม่น้อยกว่า ๔๘๐ ตร.ม. ติดตั้งป้ายโครงการ ๑ ป้าย และป้ายประชาสัมพันธ์โครงการ ๑ ป้าย รายละเอียดตามแปลนที่ อบต. กำหนด	-	-	๓๐๐,๐๐๐	-	-	จำนวนระยะทางที่ดำเนินการ	ประชาชนได้ใช้สัญจรไปมาและขนส่งพืชผลทางการเกษตรได้สะดวกและปลอดภัย	กองช่าง
๗๕	ก่อสร้างถนน คสล. หมู่ที่ ๑๑ บ้านซับสะเดา	เพื่อให้ประชาชนได้ใช้สัญจรไปมาและขนส่งพืชผลทางการเกษตรได้สะดวกและปลอดภัย	กว้าง ๔.๐๐ ม. ยาว ๑๒๐ ม. หนา ๐.๑๕ ม. หรือมีพื้นที่ก่อสร้างไม่น้อยกว่า ๔๘๐ ตร.ม. ติดตั้งป้ายโครงการ ๑ ป้าย และป้ายประชาสัมพันธ์โครงการ ๑ ป้าย รายละเอียดตามแปลนที่ อบต. กำหนด	-	-	๓๐๐,๐๐๐	-	-	จำนวนระยะทางที่ดำเนินการ	ประชาชนได้ใช้สัญจรไปมาและขนส่งพืชผลทางการเกษตรได้สะดวกและปลอดภัย	กองช่าง
๗๖	ก่อสร้างถนนลาดยางแบบผิวเรียบ (สายกลาง หมู่บ้าน) หมู่ที่ ๑๒ บ้านหินลับ	เพื่อให้ประชาชนได้ใช้สัญจรไปมาและขนส่งพืชผลทางการเกษตรได้สะดวกและปลอดภัย	ขนาดกว้าง ๕.๐๐ ม. ยาว ๘๐๐.๐๐ ม. หนา ๐.๑๐ ม.หรือมีพื้นที่ไม่น้อยกว่า ๗๕๐.๐๐ ตร.ม. พร้อมติดตั้งป้ายโครงการ ๑ ป้ายและป้ายประชาสัมพันธ์ ๑ ป้าย รายละเอียดตามแบบแปลนที่ อบต.กำหนด	-	-	๔๐๐,๐๐๐	-	-	จำนวนระยะทางที่ดำเนินการ	ประชาชนได้ใช้สัญจรไปมาและขนส่งพืชผลทางการเกษตรได้สะดวกและปลอดภัย	กองช่าง

ที่	โครงการ	วัตถุประสงค์	เป้าหมาย (ผลผลิตของโครงการ)	งบประมาณ					ตัวชี้วัด (KPI)	ผลที่คาดว่าจะได้รับ	หน่วยงาน รับผิดชอบหลัก
				๒๕๖๑ (บาท)	๒๕๖๒ (บาท)	๒๕๖๓ (บาท)	๒๕๖๔ (บาท)	๒๕๖๕ (บาท)			
๗๗	ก่อสร้างถนน คสล. (สายวัดชัยภู้าคา) หมู่ที่ ๑๔ บ้านชัยภู้าคา	เพื่อให้ประชาชนได้ใช้สัญจรไปมาและขนส่งพืชผลทางการเกษตร ได้สะดวกและปลอดภัย	กว้าง ๕.๐๐ ม. ยาว ๑๐๐ ม. หนา ๐.๑๕ ม. หรือมีพื้นที่ก่อสร้างไม่น้อยกว่า ๔๘๐ ตร.ม. ติดตั้งป้ายโครงการ ๑ ป้าย และป้ายประชาสัมพันธ์โครงการ ๑ ป้าย รายละเอียดตามแปลนที่ อบต. กำหนด	-	-	๓๐๐,๐๐๐	-	-	จำนวนระยะทางที่ดำเนินการ	ประชาชนได้ใช้สัญจรไปมาและขนส่งพืชผลทางการเกษตร ได้สะดวกและปลอดภัย	กองช่าง
๗๘	โครงการจัดซื้อหินคลุกเพื่อซ่อมแซมถนนในหมู่บ้าน	เพื่อให้ประชาชนได้ใช้สัญจรไปมาและขนส่งพืชผลทางการเกษตร ได้สะดวกและปลอดภัย	รายละเอียดตามแปลนที่ อบต. กำหนด	-	-	๒๐๐,๐๐๐	-	-	จำนวนระยะทางที่ดำเนินการ	ประชาชนได้ใช้สัญจรไปมาและขนส่งพืชผลทางการเกษตร ได้สะดวกและปลอดภัย	กองช่าง
๗๙	ก่อสร้างถนนหินคลุก (สายจากบึงอังกโณ – ทางควายเก่า) หมู่ที่ ๑ บ้านหัวบึง	เพื่อให้ประชาชนได้ใช้สัญจรไปมาและขนส่งพืชผลทางการเกษตร ได้สะดวกและปลอดภัย	กว้าง ๕.๐๐ เมตรยาว ๑๒๐.๐๐ เมตร หนา ๐.๑๐ เมตรหรือรวมพื้นที่ก่อสร้างไม่น้อยกว่า ๖๐๐.๐๐ ตารางเมตร (รายละเอียดตามแบบแปลนที่ อบต.กำหนด) พร้อมป้ายโครงการ ๑ ป้ายและป้ายประชาสัมพันธ์ ๑ ป้าย	-	-	-	๓๐๐,๐๐๐	-	จำนวนระยะทางที่ดำเนินการ	ประชาชนได้ใช้สัญจรไปมาและขนส่งพืชผลทางการเกษตร ได้สะดวกและปลอดภัย	กองช่าง

ที่	โครงการ	วัตถุประสงค์	เป้าหมาย (ผลผลิตของโครงการ)	งบประมาณ					ตัวชี้วัด (KPI)	ผลที่คาดว่าจะได้รับ	หน่วยงาน รับผิดชอบหลัก
				๒๕๖๑ (บาท)	๒๕๖๒ (บาท)	๒๕๖๓ (บาท)	๒๕๖๔ (บาท)	๒๕๖๕ (บาท)			
๘๐	ก่อสร้างถนนดิน (สายทางหนองขาม – คลองจิก) หมู่ที่ ๒ บ้านอังกะโกน	เพื่อให้ประชาชนได้ใช้สัญจรไปมา และขนส่งพืชผลทางการเกษตร ได้สะดวกและปลอดภัย	กว้าง ๕.๐๐ ม. ยาว ๑๐๐ ม. หนา ๐.๑๐ ม. หรือมีพื้นที่ก่อสร้างไม่น้อยกว่า ๔๘๐ ตร.ม. ติดตั้งป้ายโครงการ ๑ ป้าย และป้ายประชาสัมพันธ์โครงการ ๑ ป้าย รายละเอียดตามแปลนที่ อบต. กำหนด	-	-	-	๓๐๐,๐๐๐	-	จำนวนระยะทางที่ดำเนินการ	ประชาชนได้ใช้สัญจรไปมา และขนส่งพืชผลทางการเกษตร ได้สะดวกและปลอดภัย	กองช่าง
๘๑	ก่อสร้างถนนหินคลุก (สายทางเข้าบ้านนายสน สูดกระโทก) หมู่ที่ ๒ บ้านอังกะโกน	เพื่อให้ประชาชนได้ใช้สัญจรไปมา และขนส่งพืชผลทางการเกษตร ได้สะดวกและปลอดภัย	กว้าง ๕.๐๐ ม. ยาว ๑๐๐ ม. หนา ๐.๑๐ ม. หรือมีพื้นที่ก่อสร้างไม่น้อยกว่า ๔๘๐ ตร.ม. ติดตั้งป้ายโครงการ ๑ ป้าย และป้ายประชาสัมพันธ์โครงการ ๑ ป้าย รายละเอียดตามแปลนที่ อบต. กำหนด	-	-	-	๓๐๐,๐๐๐	-	จำนวนระยะทางที่ดำเนินการ	ประชาชนได้ใช้สัญจรไปมา และขนส่งพืชผลทางการเกษตร ได้สะดวกและปลอดภัย	กองช่าง
๘๒	ก่อสร้างถนนลาดยางแบบผิวเรียบ (ร.อ.ณรงค์ แยมกระโทก) หมู่ที่ ๓ บ้านห้วยทราย	เพื่อให้ประชาชนได้ใช้สัญจรไปมา และขนส่งพืชผลทางการเกษตรได้สะดวกและปลอดภัย	ขนาดกว้าง ๕.๐๐ ม. ยาว ๘๐๐.๐๐ ม. หนา ๐.๑๐ ม. หรือมีพื้นที่ไม่น้อยกว่า ๔,๐๐๐.๐๐ ตร.ม. พร้อมติดตั้งป้ายโครงการ ๑ ป้ายและป้ายประชาสัมพันธ์ ๑ ป้าย รายละเอียดตามแบบแปลนที่ อบต.กำหนด	-	-	-	๔๐๐,๐๐๐	-	จำนวนระยะทางที่ดำเนินการ	ประชาชนได้ใช้สัญจรไปมา และขนส่งพืชผลทางการเกษตร ได้สะดวกและปลอดภัย	กองช่าง

ที่	โครงการ	วัตถุประสงค์	เป้าหมาย (ผลผลิตของโครงการ)	งบประมาณ					ตัวชี้วัด (KPI)	ผลที่คาดว่าจะได้รับ	หน่วยงาน รับผิดชอบหลัก
				๒๕๖๑ (บาท)	๒๕๖๒ (บาท)	๒๕๖๓ (บาท)	๒๕๖๔ (บาท)	๒๕๖๕ (บาท)			
๘๓	ก่อสร้างถนนหินคลุก (สายบ้านนายมิ่ง – บ้านนายสง่า) หมู่ที่ ๓ บ้านห้วยทราย	เพื่อให้ประชาชนได้ใช้สัญจรไปมา และขนส่งพืชผลทางการเกษตร ได้สะดวกและปลอดภัย	กว้าง ๕.๐๐ ม. ยาว ๑๐๐ ม. หนา ๐.๑๐ ม. หรือมีพื้นที่ก่อสร้างไม่น้อยกว่า ๔๘๐ ตร.ม. ติดตั้งป้ายโครงการ ๑ ป้าย และป้ายประชาสัมพันธ์โครงการ ๑ ป้าย รายละเอียดตามแปลนที่ อบต. กำหนด	-	-	-	๓๐๐,๐๐๐	-	จำนวนระยะทางที่ดำเนินการ	ประชาชนได้ใช้สัญจรไปมา และขนส่งพืชผลทางการเกษตร ได้สะดวกและปลอดภัย	กองช่าง
๘๔	ก่อสร้างรางระบายน้ำ คสล. หมู่ที่ ๔ บ้านใหม่	เพื่อลดปัญหาน้ำท่วมขังบ้านเรือนประชาชนและป้องกันอันตรายจากใช้รถใช้ถนน	ขนาดปากกว้าง ๐.๔๐ ม. ก้นกว้าง ๐.๔๐ ม. ลึก ๐.๓๐ ม. ยาว ๓๓ ม. ติดตั้งป้ายโครงการ ๑ ป้าย และป้ายประชาสัมพันธ์โครงการ ๑ ป้าย รายละเอียดตามแบบแปลนที่ อบต.กำหนด	-	-	-	๒๐๐,๐๐๐	-	จำนวนระยะทางที่ดำเนินการ	ลดปัญหาน้ำท่วมขังและประชาชนมีความปลอดภัยในการใช้ถนน	กองช่าง
๘๕	ก่อสร้างถนน คสล. (สายบ้านนายมนัส – นางน้อย เวกสูงเนิน) หมู่ที่ ๕ บ้านห้วยทราย	เพื่อให้ประชาชนได้ใช้สัญจรไปมา และขนส่งพืชผลทางการเกษตร ได้สะดวกและปลอดภัย	กว้าง ๕.๐๐ ม. ยาว ๑๐๐ ม. หนา ๐.๑๕ ม. หรือมีพื้นที่ก่อสร้างไม่น้อยกว่า ๔๘๐ ตร.ม. ติดตั้งป้ายโครงการ ๑ ป้าย และป้ายประชาสัมพันธ์โครงการ ๑ ป้าย รายละเอียดตามแปลนที่ อบต. กำหนด	-	-	-	๓๐๐,๐๐๐	-	จำนวนระยะทางที่ดำเนินการ	ประชาชนได้ใช้สัญจรไปมา และขนส่งพืชผลทางการเกษตร ได้สะดวกและปลอดภัย	กองช่าง

ที่	โครงการ	วัตถุประสงค์	เป้าหมาย (ผลผลิตของโครงการ)	งบประมาณ					ตัวชี้วัด (KPI)	ผลที่คาดว่าจะได้รับ	หน่วยงาน รับผิดชอบหลัก
				๒๕๖๑ (บาท)	๒๕๖๒ (บาท)	๒๕๖๓ (บาท)	๒๕๖๔ (บาท)	๒๕๖๕ (บาท)			
๘๖	ก่อสร้างถนน คสล. (สาย ลานมัน – สามแยก หนองโสมัง) หมู่ที่ ๖ บ้านบุตาโฮ	เพื่อให้ประชาชน ได้ใช้สัญจรไปมา และขนส่งพืชผล ทางการเกษตร ได้ สะดวกและ ปลอดภัย	กว้าง ๕.๐๐ ม. ยาว ๑๐๐ ม. หนา ๐.๑๕ ม. หรือมี พื้นที่ก่อสร้างไม่น้อยกว่า ๔๘๐ ตร.ม. ติดตั้งป้าย โครงการ ๑ ป้าย และป้าย ประชาสัมพันธ์โครงการ ๑ ป้าย รายละเอียดตาม แปลนที่ อบต. กำหนด	-	-	-	๓๐๐,๐๐๐	-	จำนวน ระยะทางที่ ดำเนินการ	ประชาชนได้ใช้ สัญจรไปมา และขนส่ง พืชผลทางการ เกษตร ได้ สะดวกและ ปลอดภัย	กองช่าง
๘๗	ก่อสร้างถนน คสล. (สาย กลางหมู่บ้าน) หมู่ที่ ๖ บ้านบุตาโฮ	เพื่อให้ประชาชน ได้ใช้สัญจรไปมา และขนส่งพืชผล ทางการเกษตร ได้ สะดวกและ ปลอดภัย	กว้าง ๕.๐๐ ม. ยาว ๑๐๐ ม. หนา ๐.๑๕ ม. หรือมี พื้นที่ก่อสร้างไม่น้อยกว่า ๔๘๐ ตร.ม. ติดตั้งป้าย โครงการ ๑ ป้าย และป้าย ประชาสัมพันธ์โครงการ ๑ ป้าย รายละเอียดตาม แปลนที่ อบต. กำหนด	-	-	-	๓๐๐,๐๐๐	-	จำนวน ระยะทางที่ ดำเนินการ	ประชาชนได้ใช้ สัญจรไปมา และขนส่ง พืชผลทางการ เกษตร ได้ สะดวกและ ปลอดภัย	กองช่าง
๘๘	ก่อสร้างถนนดิน (สาย จากบ้านสวนนางตุ้ม – หินร้อยรู) หมู่ที่ ๗ บ้าน โนนกลาง	เพื่อให้ประชาชน ได้ใช้สัญจรไปมา และขนส่งพืชผล ทางการเกษตร ได้ สะดวกและ ปลอดภัย	กว้าง ๕.๐๐ ม. ยาว ๑๐๐ ม. หนา ๐.๑๐ ม. หรือมี พื้นที่ก่อสร้างไม่น้อยกว่า ๔๘๐ ตร.ม. ติดตั้งป้าย โครงการ ๑ ป้าย และป้าย ประชาสัมพันธ์โครงการ ๑ ป้าย รายละเอียดตาม แปลนที่ อบต. กำหนด	-	-	-	๓๐๐,๐๐๐	-	จำนวน ระยะทางที่ ดำเนินการ	ประชาชนได้ใช้ สัญจรไปมา และขนส่ง พืชผลทางการ เกษตร ได้ สะดวกและ ปลอดภัย	กองช่าง

ที่	โครงการ	วัตถุประสงค์	เป้าหมาย (ผลผลิตของโครงการ)	งบประมาณ					ตัวชี้วัด (KPI)	ผลที่คาดว่าจะได้รับ	หน่วยงาน รับผิดชอบหลัก
				๒๕๖๑ (บาท)	๒๕๖๒ (บาท)	๒๕๖๓ (บาท)	๒๕๖๔ (บาท)	๒๕๖๕ (บาท)			
๘๙	ก่อสร้างถนน คสล. (สายจากประปาหมู่บ้าน – แยกหินตาด) หมู่ที่ ๗ บ้านโนนกลาง	เพื่อให้ประชาชนได้ใช้สัญจรไปมา และขนส่งพืชผลทางการเกษตร ได้สะดวกและปลอดภัย	กว้าง ๕.๐๐ ม. ยาว ๑๐๐ ม. หนา ๐.๑๕ ม. หรือมีพื้นที่ก่อสร้างไม่น้อยกว่า ๔๘๐ ตร.ม. ติดตั้งป้ายโครงการ ๑ ป้าย และป้ายประชาสัมพันธ์โครงการ ๑ ป้าย รายละเอียดตามแปลนที่ อบต. กำหนด	-	-	-	๓๐๐,๐๐๐	-	จำนวนระยะทางที่ดำเนินการ	ประชาชนได้ใช้สัญจรไปมา และขนส่งพืชผลทางการเกษตร ได้สะดวกและปลอดภัย	กองช่าง
๙๐	ก่อสร้างถนน คสล. (สายขอยมานะเฮง – บ้านคุณนายต้อย) หมู่ที่ ๘ บ้านหนองสะแก	เพื่อให้ประชาชนได้ใช้สัญจรไปมา และขนส่งพืชผลทางการเกษตร ได้สะดวกและปลอดภัย	กว้าง ๕.๐๐ ม. ยาว ๑๐๐ ม. หนา ๐.๑๕ ม. หรือมีพื้นที่ก่อสร้างไม่น้อยกว่า ๔๘๐ ตร.ม. ติดตั้งป้ายโครงการ ๑ ป้าย และป้ายประชาสัมพันธ์โครงการ ๑ ป้าย รายละเอียดตามแปลนที่ อบต. กำหนด	-	-	-	๓๐๐,๐๐๐	-	จำนวนระยะทางที่ดำเนินการ	ประชาชนได้ใช้สัญจรไปมา และขนส่งพืชผลทางการเกษตร ได้สะดวกและปลอดภัย	กองช่าง
๙๑	ก่อสร้างถนนลาดยางแบบผิวเรียบ หมู่ที่ ๘ บ้านหนองสะแก	เพื่อให้ประชาชนได้ใช้สัญจรไปมา และขนส่งพืชผลทางการเกษตรได้สะดวกและปลอดภัย	ขนาดกว้าง ๕.๐๐ ม. ยาว ๘๐๐.๐๐ ม. หนา ๐.๑๐ ม.หรือมีพื้นที่ไม่น้อยกว่า ๔,๐๐๐.๐๐ ตร.ม. พร้อมติดตั้งป้ายโครงการ ๑ ป้ายและป้ายประชาสัมพันธ์ ๑ ป้าย รายละเอียดตามแบบแปลนที่ อบต.กำหนด	-	-	-	๔๐๐,๐๐๐	-	จำนวนระยะทางที่ดำเนินการ	ประชาชนได้ใช้สัญจรไปมา และขนส่งพืชผลทางการเกษตร ได้สะดวกและปลอดภัย	กองช่าง

ที่	โครงการ	วัตถุประสงค์	เป้าหมาย (ผลผลิตของโครงการ)	งบประมาณ					ตัวชี้วัด (KPI)	ผลที่คาดว่าจะได้รับ	หน่วยงาน รับผิดชอบหลัก
				๒๕๖๑ (บาท)	๒๕๖๒ (บาท)	๒๕๖๓ (บาท)	๒๕๖๔ (บาท)	๒๕๖๕ (บาท)			
๙๒	ก่อสร้างถนน คสล. (สาย เรียบชลประทาน) หมู่ที่ ๙ บ้านใหม่	เพื่อให้ประชาชน ได้ใช้สัญจรไปมา และขนส่งพืชผล ทางการเกษตร ได้ สะดวกและ ปลอดภัย	กว้าง ๔.๐๐ ม. ยาว ๙๖ ม. หนา ๐.๑๕ ม. หรือมีพื้นที่ ก่อสร้างไม่น้อยกว่า ๔๘๐ ตร.ม. ติดตั้งป้ายโครงการ ๑ ป้าย และป้าย ประชาสัมพันธ์โครงการ ๑ ป้าย รายละเอียดตาม แปลนที่ อบต. กำหนด	-	-	-	๒๐๐,๐๐๐	-	จำนวน ระยะทางที่ ดำเนินการ	ประชาชนได้ใช้ สัญจรไปมา และขนส่ง พืชผลทางการ เกษตร ได้ สะดวกและ ปลอดภัย	กองช่าง
๙๓	ก่อสร้างรางระบายน้ำ คสล. พร้อมฝาปิด (สาย บ้านนางดำ – บ้าน นางสาวกิ่งแก้ว) หมู่ที่ ๑๐ บ้านดอนสันติ	เพื่อลดปัญหาน้ำ ท่วมขังบ้านเรือน ประชาชนและ ป้องกันอันตราย จากใช้รถใช้ถนน	ขนาดปากกว้าง ๐.๔๐ ม. กันกว้าง ๐.๔๐ ม. ลึก ๐.๓๐ ม. ยาว ๖๔ ม. ติดตั้งป้ายโครงการ ๑ ป้าย และป้ายประชาสัมพันธ์ โครงการ ๑ ป้าย รายละเอียดตามแบบ แปลนที่ อบต.กำหนด	-	-	-	๓๐๐,๐๐๐	-	จำนวน ระยะทางที่ ดำเนินการ	ลดปัญหาน้ำ ท่วมขังและ ประชาชนมี ความปลอดภัย ในการใช้ถนน	กองช่าง
๙๔	ก่อสร้างถนนลาดยาง แบบผิวเรียบ (สายกลาง หมู่บ้าน) หมู่ที่ ๑๑ บ้าน ซับสะเดา	เพื่อให้ประชาชน ได้ใช้สัญจรไปมา และขนส่งพืชผล ทางการเกษตรได้ สะดวกและ ปลอดภัย	ขนาดกว้าง ๕.๐๐ ม. ยาว ๘๐๐.๐๐ ม. หนา ๐.๑๐ ม.หรือมีพื้นที่ไม่น้อยกว่า ๔,๐๐๐.๐๐ ตร.ม. พร้อม ติดตั้งป้ายโครงการ ๑ ป้ายและป้าย ประชาสัมพันธ์ ๑ ป้าย รายละเอียดตามแบบ แปลนที่ อบต.กำหนด	-	-	-	๔๐๐,๐๐๐	-	จำนวน ระยะทางที่ ดำเนินการ	ประชาชนได้ใช้ สัญจรไปมา และขนส่ง พืชผลทางการ เกษตร ได้ สะดวกและ ปลอดภัย	กองช่าง



ที่	โครงการ	วัตถุประสงค์	เป้าหมาย (ผลผลิตของโครงการ)	งบประมาณ					ตัวชี้วัด (KPI)	ผลที่คาดว่าจะได้รับ	หน่วยงาน รับผิดชอบหลัก
				๒๕๖๑ (บาท)	๒๕๖๒ (บาท)	๒๕๖๓ (บาท)	๒๕๖๔ (บาท)	๒๕๖๕ (บาท)			
๙๕	ก่อสร้างรางระบายน้ำ คสล. รูปตัววี (สายกลาง หมู่บ้านจากศาลากลาง หมู่บ้าน) หมู่ที่ ๑๑ บ้าน ซับหญ้าคา	เพื่อลดปัญหาน้ำ ท่วมขังบ้านเรือน ประชาชนและ ป้องกันอันตราย จากใช้รถใช้ถนน	ขนาดปากกว้าง ๐.๔๐ ม. กันกว้าง ๐.๔๐ ม. ลึก ๐.๓๐ ม. ยาว ๖๔ ม. ติดตั้งป้ายโครงการ ๑ ป้าย และป้ายประชาสัมพันธ์ โครงการ ๑ ป้าย รายละเอียดตามแบบ แปลนที่ อบต.กำหนด	-	-	-	๓๐๐,๐๐๐	-	จำนวน ระยะทางที่ ดำเนินการ	ลดปัญหาน้ำ ท่วมขังและ ประชาชนมี ความปลอดภัย ในการใช้ถนน	กองช่าง
๙๖	ก่อสร้างถนน คสล. (สาย บ้านนางสมร) หมู่ที่ ๑๒ บ้านหินลับ	เพื่อให้ประชาชน ได้ใช้สัญจรไปมา และขนส่งพืชผล ทางการเกษตร ได้ สะดวกและ ปลอดภัย	กว้าง ๕.๐๐ ม. ยาว ๑๐๐ ม. ทน ๐.๑๕ ม. หรือมี พื้นที่ก่อสร้างไม่น้อยกว่า ๔๘๐ ตร.ม. ติดตั้งป้าย โครงการ ๑ ป้าย และป้าย ประชาสัมพันธ์โครงการ ๑ ป้าย รายละเอียดตาม แปลนที่ อบต. กำหนด	-	-	-	๓๐๐,๐๐๐	-	จำนวน ระยะทางที่ ดำเนินการ	ประชาชนได้ใช้ สัญจรไปมา และขนส่ง พืชผลทางการ เกษตร ได้ สะดวกและ ปลอดภัย	กองช่าง
๙๗	ก่อสร้างบล็อกคอนเวร์ส (สายบ้านนางจิตาภา) (คลองยี่บัวง) หมู่ที่ ๑๒ บ้านหินลับ	เพื่อใช้ระบายน้ำ ป้องกันน้ำท่วม และน้ำกัดเซาะ ถนน	ขนาดกว้าง ๕.๐๐ ม. ยาว ๖๓ ม. หรือมีพื้นที่ไม่น้อย กว่า ๓๑๕ ตร.ม. (รายละเอียดตามแบบ แปลนที่ อบต.กำหนด) พร้อมป้ายโครงการ ๑ ป้ายและป้าย ประชาสัมพันธ์ ๑ ป้าย	-	-	-	๒๐๐,๐๐๐	-	จำนวน ระยะทางที่ ดำเนินการ	ถนนไม่เกิดการ ชำรุดเสียหาย ในฤดูฝนที่มีน้ำ หลากและไม่ เกิดปัญหาน้ำ ท่วม	กองช่าง

ที่	โครงการ	วัตถุประสงค์	เป้าหมาย (ผลผลิตของโครงการ)	งบประมาณ					ตัวชี้วัด (KPI)	ผลที่คาดว่าจะได้รับ	หน่วยงาน รับผิดชอบหลัก
				๒๕๖๑ (บาท)	๒๕๖๒ (บาท)	๒๕๖๓ (บาท)	๒๕๖๔ (บาท)	๒๕๖๕ (บาท)			
๙๘	ก่อสร้างถนน คสล. (สาย เล่าไก่ – กลางหมู่บ้าน – สี่แยก) หมู่ที่ ๑๓ บ้าน ทรัพย์อุดม	เพื่อให้ประชาชน ได้ใช้สัญจรไปมา และขนส่งพืชผล ทางการเกษตร ได้ สะดวกและ ปลอดภัย	กว้าง ๕.๐๐ ม. ยาว ๑๐๐ ม. หน้า ๐.๑๕ ม. หรือมี พื้นที่ก่อสร้างไม่น้อยกว่า ๔๘๐ ตร.ม. ติดตั้งป้าย โครงการ ๑ ป้าย และป้าย ประชาสัมพันธ์โครงการ ๑ ป้าย รายละเอียดตาม แปลนที่ อบต. กำหนด	-	-	-	๓๐๐,๐๐๐	-	จำนวน ระยะทางที่ ดำเนินการ	ประชาชนได้ใช้ สัญจรไปมา และขนส่ง พืชผลทางการ เกษตร ได้ สะดวกและ ปลอดภัย	กองช่าง
๙๙	ก่อสร้างรางระบายน้ำ คสล. (สายบ้านนางแซว) หมู่ที่ ๑๓ บ้านทรัพย์ อุดม	เพื่อลดปัญหาน้ำ ท่วมขังบ้านเรือน ประชาชนและ ป้องกันอันตราย จากใช้รถใช้ถนน	ขนาดปากกว้าง ๐.๔๐ ม. กันกว้าง ๐.๔๐ ม. ลึก ๐.๓๐ ม. ยาว ๖๔ ม. ติดตั้งป้ายโครงการ ๑ ป้าย และป้ายประชาสัมพันธ์ โครงการ ๑ ป้าย รายละเอียดตามแบบ แปลนที่ อบต.กำหนด	-	-	-	๓๐๐,๐๐๐	-	จำนวน ระยะทางที่ ดำเนินการ	ลดปัญหาน้ำ ท่วมขังและ ประชาชนมี ความปลอดภัย ในการใช้ถนน	กองช่าง
๑๐๐	ก่อสร้างบล็อกคอนเวร์ส (สายบ้านตาล้วน) หมู่ที่ ๑๔ บ้านซับหญ้าคา	เพื่อใช้ระบายน้ำ ป้องกันน้ำท่วม และน้ำกัดเซาะ ถนน	ขนาดกว้าง ๕.๐๐ ม. ยาว ๖๓ ม. หรือมีพื้นที่ไม่น้อย กว่า ๓๑๕ ตร.ม. (รายละเอียดตามแบบ แปลนที่ อบต.กำหนด) พร้อมป้ายโครงการ ๑ ป้ายและป้าย ประชาสัมพันธ์ ๑ ป้าย	-	-	-	๒๐๐,๐๐๐	-	จำนวน ระยะทางที่ ดำเนินการ	ถนนไม่เกิดการ ชำรุดเสียหาย ในฤดูฝนที่มีน้ำ หลากและไม่ เกิดปัญหาน้ำ ท่วม	กองช่าง

ที่	โครงการ	วัตถุประสงค์	เป้าหมาย (ผลผลิตของโครงการ)	งบประมาณ					ตัวชี้วัด (KPI)	ผลที่คาดว่าจะได้รับ	หน่วยงาน รับผิดชอบหลัก
				๒๕๖๑ (บาท)	๒๕๖๒ (บาท)	๒๕๖๓ (บาท)	๒๕๖๔ (บาท)	๒๕๖๕ (บาท)			
๑๐๑	ก่อสร้างถนน คสล. พร้อมขยายไหล่ทาง (สายบ้านลุงล้วน) หมู่ที่ ๑๔ บ้านซับหญ้าคา	เพื่อให้ประชาชนได้ใช้สัญจรไปมา และขนส่งพืชผลทางการเกษตร ได้สะดวกและปลอดภัย	กว้าง ๕.๐๐ ม. ยาว ๑๐๐ ม. หนา ๐.๑๕ ม. หรือมีพื้นที่ก่อสร้างไม่น้อยกว่า ๔๘๐ ตร.ม. ติดตั้งป้ายโครงการ ๑ ป้าย และป้ายประชาสัมพันธ์โครงการ ๑ ป้าย รายละเอียดตามแปลนที่ อบต. กำหนด	-	-	-	๓๐๐,๐๐๐	-	จำนวนระยะทางที่ดำเนินการ	ประชาชนได้ใช้สัญจรไปมา และขนส่งพืชผลทางการเกษตร ได้สะดวกและปลอดภัย	กองช่าง
๑๐๒	ก่อสร้างถนนหินคลุก (สายตลาดจั่ว) หมู่ที่ ๑ บ้านหัวบึง	เพื่อให้ประชาชนได้ใช้สัญจรไปมา และขนส่งพืชผลทางการเกษตร ได้สะดวกและปลอดภัย	กว้าง ๕.๐๐ ม. ยาว ๑๐๐ ม. หนา ๐.๑๐ ม. หรือมีพื้นที่ก่อสร้างไม่น้อยกว่า ๔๘๐ ตร.ม. ติดตั้งป้ายโครงการ ๑ ป้าย และป้ายประชาสัมพันธ์โครงการ ๑ ป้าย รายละเอียดตามแปลนที่ อบต. กำหนด	-	-	-	๓๐๐,๐๐๐	-	จำนวนระยะทางที่ดำเนินการ	ประชาชนได้ใช้สัญจรไปมา และขนส่งพืชผลทางการเกษตร ได้สะดวกและปลอดภัย	กองช่าง
๑๐๓	ก่อสร้างถนน คสล. (สายทางวัดอำภามล - หอนงขาม) หมู่ที่ ๒ บ้านอังกอน	เพื่อให้ประชาชนได้ใช้สัญจรไปมา และขนส่งพืชผลทางการเกษตร ได้สะดวกและปลอดภัย	กว้าง ๕.๐๐ ม. ยาว ๑๐๐ ม. หนา ๐.๑๕ ม. หรือมีพื้นที่ก่อสร้างไม่น้อยกว่า ๔๘๐ ตร.ม. ติดตั้งป้ายโครงการ ๑ ป้าย และป้ายประชาสัมพันธ์โครงการ ๑ ป้าย รายละเอียดตามแปลนที่ อบต. กำหนด	-	-	-	๓๐๐,๐๐๐	-	จำนวนระยะทางที่ดำเนินการ	ประชาชนได้ใช้สัญจรไปมา และขนส่งพืชผลทางการเกษตร ได้สะดวกและปลอดภัย	กองช่าง

ที่	โครงการ	วัตถุประสงค์	เป้าหมาย (ผลผลิตของโครงการ)	งบประมาณ					ตัวชี้วัด (KPI)	ผลที่คาดว่าจะได้รับ	หน่วยงาน รับผิดชอบหลัก
				๒๕๖๑ (บาท)	๒๕๖๒ (บาท)	๒๕๖๓ (บาท)	๒๕๖๔ (บาท)	๒๕๖๕ (บาท)			
๑๐๔	ก่อสร้างถนนดิน (สายจากบ้านยายเพียบ – หนองเสือ) หมู่ที่ ๕ บ้านห้วยทราย	เพื่อให้ประชาชนได้ใช้สัญจรไปมา และขนส่งพืชผลทางการเกษตร ได้สะดวกและปลอดภัย	ขนาดกว้าง ๕.๐๐ ม. ยาว ๑,๕๐๐ ม. หน้า ๐.๑๐ ม. หรือมีพื้นที่ไม่น้อยกว่า ๗,๕๐๐.๐๐ ตร.ม. (รายละเอียดตามแบบแปลนที่ อบต.กำหนด) พร้อมป้ายโครงการ ๑ ป้ายและป้ายประชาสัมพันธ์ ๑ ป้าย	-	-	-	๓๐๐,๐๐๐	-	จำนวนระยะทางที่ดำเนินการ	ประชาชนได้ใช้สัญจรไปมา และขนส่งพืชผลทางการเกษตร ได้สะดวกและปลอดภัย	กองช่าง
๑๐๕	ก่อสร้างถนนหินคลุกภายในหมู่บ้าน หมู่ที่ ๙ บ้านใหม่	เพื่อให้ประชาชนได้ใช้สัญจรไปมา และขนส่งพืชผลทางการเกษตร ได้สะดวกและปลอดภัย	ขนาดกว้าง ๕.๐๐ ม. ยาว ๕๐๐.๐๐ ม. หน้า ๐.๑๐ ม. หรือมีพื้นที่ไม่น้อยกว่า ๒,๕๐๐.๐๐ ตร.ม. (รายละเอียดตามแบบแปลนที่ อบต.กำหนด) พร้อมป้ายโครงการ ๑ ป้ายและป้ายประชาสัมพันธ์ ๑ ป้าย	-	-	-	๑๕๐,๐๐๐	-	จำนวนระยะทางที่ดำเนินการ	ประชาชนได้ใช้สัญจรไปมา และขนส่งพืชผลทางการเกษตร ได้สะดวกและปลอดภัย	กองช่าง
๑๐๖	ก่อสร้างถนน คสล. (สายข้างบ้านนางอำนาจ) หมู่ที่ ๑๐ บ้านดอนสันติ	เพื่อให้ประชาชนได้ใช้สัญจรไปมา และขนส่งพืชผลทางการเกษตร ได้สะดวกและปลอดภัย	ขนาดกว้าง ๔.๐๐ ม. ยาว ๕๐.๐๐ ม. หน้า ๐.๑๕ ม. หรือมีพื้นที่ไม่น้อยกว่า ๓๔๘.๐๐ ตร.ม. (รายละเอียดตามแบบแปลนที่ อบต.กำหนด) พร้อมป้ายโครงการ ๑ ป้ายและป้ายประชาสัมพันธ์ ๑ ป้าย	-	-	-	๑๒๐,๐๐๐	-	จำนวนระยะทางที่ดำเนินการ	ประชาชนได้ใช้สัญจรไปมา และขนส่งพืชผลทางการเกษตร ได้สะดวกและปลอดภัย	กองช่าง

ที่	โครงการ	วัตถุประสงค์	เป้าหมาย (ผลผลิตของโครงการ)	งบประมาณ					ตัวชี้วัด (KPI)	ผลที่คาดว่าจะได้รับ	หน่วยงาน รับผิดชอบหลัก
				๒๕๖๑ (บาท)	๒๕๖๒ (บาท)	๒๕๖๓ (บาท)	๒๕๖๔ (บาท)	๒๕๖๕ (บาท)			
๑๐๗	ก่อสร้างถนน คสล. (สายบ้านตาก่าง) หมู่ที่ ๑ บ้านหัวบึง	เพื่อให้ประชาชนได้ใช้สัญจรไปมา และขนส่งพืชผลทางการเกษตร ได้สะดวกและปลอดภัย	กว้าง ๕.๐๐ ม. ยาว ๑๐๐ ม. หนา ๐.๑๕ ม. หรือมีพื้นที่ก่อสร้างไม่น้อยกว่า ๔๘๐ ตร.ม. ติดตั้งป้ายโครงการ ๑ ป้าย และป้ายประชาสัมพันธ์โครงการ ๑ ป้าย รายละเอียดตามแปลนที่ อบต. กำหนด	-	-	-	-	๓๐๐,๐๐๐	จำนวนระยะทางที่ดำเนินการ	ประชาชนได้ใช้สัญจรไปมา และขนส่งพืชผลทางการเกษตร ได้สะดวกและปลอดภัย	กองช่าง
๑๐๘	ก่อสร้างถนน คสล. (สายบ้านครูชูเดช เรือนแป้น) หมู่ที่ ๑ บ้านหัวบึง	เพื่อให้ประชาชนได้ใช้สัญจรไปมา และขนส่งพืชผลทางการเกษตร ได้สะดวกและปลอดภัย	กว้าง ๕.๐๐ ม. ยาว ๑๐๐ ม. หนา ๐.๑๕ ม. หรือมีพื้นที่ก่อสร้างไม่น้อยกว่า ๔๘๐ ตร.ม. ติดตั้งป้ายโครงการ ๑ ป้าย และป้ายประชาสัมพันธ์โครงการ ๑ ป้าย รายละเอียดตามแปลนที่ อบต. กำหนด	-	-	-	-	๓๐๐,๐๐๐	จำนวนระยะทางที่ดำเนินการ	ประชาชนได้ใช้สัญจรไปมา และขนส่งพืชผลทางการเกษตร ได้สะดวกและปลอดภัย	กองช่าง
๑๐๙	ก่อสร้างถนน คสล. (สายบ้านตาลด - ถนนดำบ้านทรัพย์อุดม) หมู่ที่ ๒ บ้านอังก้อน	เพื่อให้ประชาชนได้ใช้สัญจรไปมา และขนส่งพืชผลทางการเกษตร ได้สะดวกและปลอดภัย	กว้าง ๕.๐๐ ม. ยาว ๑๐๐ ม. หนา ๐.๑๕ ม. หรือมีพื้นที่ก่อสร้างไม่น้อยกว่า ๔๘๐ ตร.ม. ติดตั้งป้ายโครงการ ๑ ป้าย และป้ายประชาสัมพันธ์โครงการ ๑ ป้าย รายละเอียดตามแปลนที่ อบต. กำหนด	-	-	-	-	๓๐๐,๐๐๐	จำนวนระยะทางที่ดำเนินการ	ประชาชนได้ใช้สัญจรไปมา และขนส่งพืชผลทางการเกษตร ได้สะดวกและปลอดภัย	กองช่าง

ที่	โครงการ	วัตถุประสงค์	เป้าหมาย (ผลผลิตของโครงการ)	งบประมาณ					ตัวชี้วัด (KPI)	ผลที่คาดว่าจะได้รับ	หน่วยงาน รับผิดชอบหลัก
				๒๕๖๑ (บาท)	๒๕๖๒ (บาท)	๒๕๖๓ (บาท)	๒๕๖๔ (บาท)	๒๕๖๕ (บาท)			
๑๑๐	ก่อสร้างถนนหินคลุก (สายทางเข้าบ้านนางปุ่น โอกระโทก) หมู่ที่ ๓ บ้านห้วยทราย	เพื่อให้ประชาชนได้ใช้สัญจรไปมา และขนส่งพืชผลทางการเกษตร ได้สะดวกและปลอดภัย	กว้าง ๕.๐๐ ม. ยาว ๑๐๐ ม. หน้า ๐.๑๐ ม. หรือมีพื้นที่ก่อสร้างไม่น้อยกว่า ๔๘๐ ตร.ม. ติดตั้งป้ายโครงการ ๑ ป้าย และป้ายประชาสัมพันธ์โครงการ ๑ ป้าย รายละเอียดตามแปลนที่ อบต. กำหนด	-	-	-	-	๓๐๐,๐๐๐	จำนวนระยะทางที่ดำเนินการ	ประชาชนได้ใช้สัญจรไปมา และขนส่งพืชผลทางการเกษตร ได้สะดวกและปลอดภัย	กองช่าง
๑๑๑	ก่อสร้างถนนหินคลุก (สายหลักทางเข้าหนองคอก) หมู่ที่ ๓ บ้านห้วยทราย	เพื่อให้ประชาชนได้ใช้สัญจรไปมา และขนส่งพืชผลทางการเกษตร ได้สะดวกและปลอดภัย	กว้าง ๕.๐๐ ม. ยาว ๑๐๐ ม. หน้า ๐.๑๐ ม. หรือมีพื้นที่ก่อสร้างไม่น้อยกว่า ๔๘๐ ตร.ม. ติดตั้งป้ายโครงการ ๑ ป้าย และป้ายประชาสัมพันธ์โครงการ ๑ ป้าย รายละเอียดตามแปลนที่ อบต. กำหนด	-	-	-	-	๓๐๐,๐๐๐	จำนวนระยะทางที่ดำเนินการ	ประชาชนได้ใช้สัญจรไปมา และขนส่งพืชผลทางการเกษตร ได้สะดวกและปลอดภัย	กองช่าง
๑๑๒	ก่อสร้างรางระบายน้ำคสล. พร้อมฝาปิด (สายโรงฆ่าสัตว์) หมู่ที่ ๔ บ้านใหม่	เพื่อลดปัญหาน้ำท่วมขังบ้านเรือนประชาชนและป้องกันอันตรายจากใช้รถใช้ถนน	ขนาดปากกว้าง ๐.๔๐ ม. ก้นกว้าง ๐.๓๐ ม. ยาว ๖๔ ม. ติดตั้งป้ายโครงการ ๑ ป้าย และป้ายประชาสัมพันธ์โครงการ ๑ ป้าย รายละเอียดตามแบบแปลนที่ อบต. กำหนด	-	-	-	-	๓๐๐,๐๐๐	จำนวนระยะทางที่ดำเนินการ	ลดปัญหาน้ำท่วมขังและประชาชนมีความปลอดภัยในการใช้ถนน	กองช่าง

ที่	โครงการ	วัตถุประสงค์	เป้าหมาย (ผลผลิตของโครงการ)	งบประมาณ					ตัวชี้วัด (KPI)	ผลที่คาดว่าจะได้รับ	หน่วยงาน รับผิดชอบหลัก
				๒๕๖๑ (บาท)	๒๕๖๒ (บาท)	๒๕๖๓ (บาท)	๒๕๖๔ (บาท)	๒๕๖๕ (บาท)			
๑๑๓	ก่อสร้างถนน คสล. (สายจากบ้านนายเห็บ – บ้านนายประสิทธิ์ ช่วยสำโรง) หมู่ที่ ๔ บ้านใหม่	เพื่อให้ประชาชนได้ใช้สัญจรไปมาและขนส่งพืชผลทางการเกษตร ได้สะดวกและปลอดภัย	กว้าง ๕.๐๐ ม. ยาว ๑๐๐ ม. หนา ๐.๑๕ ม. หรือมีพื้นที่ก่อสร้างไม่น้อยกว่า ๔๘๐ ตร.ม. ติดตั้งป้ายโครงการ ๑ ป้าย และป้ายประชาสัมพันธ์โครงการ ๑ ป้าย รายละเอียดตามแปลนที่ อบต. กำหนด	-	-	-	-	๓๐๐,๐๐๐	จำนวนระยะทางที่ดำเนินการ	ประชาชนได้ใช้สัญจรไปมาและขนส่งพืชผลทางการเกษตร ได้สะดวกและปลอดภัย	กองช่าง
๑๑๔	ก่อสร้างถนน คสล. (สายสามแยกอ่างสำนึก ตะเคียน) หมู่ที่ ๕ บ้านห้วยทราย	เพื่อให้ประชาชนได้ใช้สัญจรไปมาและขนส่งพืชผลทางการเกษตร ได้สะดวกและปลอดภัย	กว้าง ๕.๐๐ ม. ยาว ๑๐๐ ม. หนา ๐.๑๕ ม. หรือมีพื้นที่ก่อสร้างไม่น้อยกว่า ๔๘๐ ตร.ม. ติดตั้งป้ายโครงการ ๑ ป้าย และป้ายประชาสัมพันธ์โครงการ ๑ ป้าย รายละเอียดตามแปลนที่ อบต. กำหนด	-	-	-	-	๓๐๐,๐๐๐	จำนวนระยะทางที่ดำเนินการ	ประชาชนได้ใช้สัญจรไปมาและขนส่งพืชผลทางการเกษตร ได้สะดวกและปลอดภัย	กองช่าง
๑๑๕	ก่อสร้างถนน คสล. (สายบ้านนางทองหล่อ โพธิ์ทอง) หมู่ที่ ๖ บ้านบุตาโฮ	เพื่อให้ประชาชนได้ใช้สัญจรไปมาและขนส่งพืชผลทางการเกษตร ได้สะดวกและปลอดภัย	กว้าง ๕.๐๐ ม. ยาว ๑๐๐ ม. หนา ๐.๑๕ ม. หรือมีพื้นที่ก่อสร้างไม่น้อยกว่า ๔๘๐ ตร.ม. ติดตั้งป้ายโครงการ ๑ ป้าย และป้ายประชาสัมพันธ์โครงการ ๑ ป้าย รายละเอียดตามแปลนที่ อบต. กำหนด	-	-	-	-	๓๐๐,๐๐๐	จำนวนระยะทางที่ดำเนินการ	ประชาชนได้ใช้สัญจรไปมาและขนส่งพืชผลทางการเกษตร ได้สะดวกและปลอดภัย	กองช่าง

ที่	โครงการ	วัตถุประสงค์	เป้าหมาย (ผลผลิตของโครงการ)	งบประมาณ					ตัวชี้วัด (KPI)	ผลที่คาดว่าจะได้รับ	หน่วยงาน รับผิดชอบหลัก
				๒๕๖๑ (บาท)	๒๕๖๒ (บาท)	๒๕๖๓ (บาท)	๒๕๖๔ (บาท)	๒๕๖๕ (บาท)			
๑๑๖	ก่อสร้างถนนหินคลุก บดอัดแน่น (สายจากไร่ผู้ใหญ่ทองสุข – สี่แยกบ่อขยยะ) หมู่ที่ ๖ บ้านบุตาโฮ	เพื่อให้ประชาชนได้ใช้สัญจรไปมา และขนส่งพืชผลทางการเกษตร ได้สะดวกและปลอดภัย	กว้าง ๕.๐๐ ม. ยาว ๑๐๐ ม. หนา ๐.๑๐ ม. หรือมีพื้นที่ก่อสร้างไม่น้อยกว่า ๔๘๐ ตร.ม. ติดตั้งป้ายโครงการ ๑ ป้าย และป้ายประชาสัมพันธ์โครงการ ๑ ป้าย รายละเอียดตามแปลนที่ อบต. กำหนด	-	-	-	-	๓๐๐,๐๐๐	จำนวนระยะทางที่ดำเนินการ	ประชาชนได้ใช้สัญจรไปมา และขนส่งพืชผลทางการเกษตร ได้สะดวกและปลอดภัย	กองช่าง
๑๑๗	ก่อสร้างถนนหินคลุก (สายจากประปา – สี่แยกหินดาด) หมู่ที่ ๗ บ้านโนนกลาง	เพื่อให้ประชาชนได้ใช้สัญจรไปมา และขนส่งพืชผลทางการเกษตร ได้สะดวกและปลอดภัย	กว้าง ๕.๐๐ ม. ยาว ๑๐๐ ม. หนา ๐.๑๐ ม. หรือมีพื้นที่ก่อสร้างไม่น้อยกว่า ๔๘๐ ตร.ม. ติดตั้งป้ายโครงการ ๑ ป้าย และป้ายประชาสัมพันธ์โครงการ ๑ ป้าย รายละเอียดตามแปลนที่ อบต. กำหนด	-	-	-	-	๓๐๐,๐๐๐	จำนวนระยะทางที่ดำเนินการ	ประชาชนได้ใช้สัญจรไปมา และขนส่งพืชผลทางการเกษตร ได้สะดวกและปลอดภัย	กองช่าง
๑๑๘	ก่อสร้างถนนหินคลุก (สายจากสี่แยกหินดาด – สวนนายตุ้ม มีสุข) หมู่ที่ ๖ บ้านบุตาโฮ	เพื่อให้ประชาชนได้ใช้สัญจรไปมา และขนส่งพืชผลทางการเกษตร ได้สะดวกและปลอดภัย	กว้าง ๕.๐๐ ม. ยาว ๑๐๐ ม. หนา ๐.๑๐ ม. หรือมีพื้นที่ก่อสร้างไม่น้อยกว่า ๔๘๐ ตร.ม. ติดตั้งป้ายโครงการ ๑ ป้าย และป้ายประชาสัมพันธ์โครงการ ๑ ป้าย รายละเอียดตามแปลนที่ อบต. กำหนด	-	-	-	-	๓๐๐,๐๐๐	จำนวนระยะทางที่ดำเนินการ	ประชาชนได้ใช้สัญจรไปมา และขนส่งพืชผลทางการเกษตร ได้สะดวกและปลอดภัย	กองช่าง



ที่	โครงการ	วัตถุประสงค์	เป้าหมาย (ผลผลิตของโครงการ)	งบประมาณ					ตัวชี้วัด (KPI)	ผลที่คาดว่าจะได้รับ	หน่วยงาน รับผิดชอบหลัก
				๒๕๖๑ (บาท)	๒๕๖๒ (บาท)	๒๕๖๓ (บาท)	๒๕๖๔ (บาท)	๒๕๖๕ (บาท)			
๑๑๙	ซ่อมแซมถนนหินคลุก หมู่ที่ ๘ บ้านหนองสะแก	เพื่อให้ประชาชนได้ใช้สัญจรไปมา และขนส่งพืชผลทางการเกษตร ได้สะดวกและปลอดภัย	กว้าง ๕.๐๐ ม. ยาว ๑๐๐ ม. หนา ๐.๑๐ ม. หรือมีพื้นที่ก่อสร้างไม่น้อยกว่า ๔๘๐ ตร.ม. ติดตั้งป้ายโครงการ ๑ ป้าย และป้ายประชาสัมพันธ์โครงการ ๑ ป้าย รายละเอียดตามแปลนที่ อบต. กำหนด	-	-	-	-	๓๐๐,๐๐๐	จำนวนระยะทางที่ดำเนินการ	ประชาชนได้ใช้สัญจรไปมา และขนส่งพืชผลทางการเกษตร ได้สะดวกและปลอดภัย	กองช่าง
๑๒๐	วางท่อคอนกรีตเสริมเหล็กถนน สายแยกบ้านลุงควง หมู่ที่ ๑๑ บ้านซับสะเดา	เพื่อลดปัญหาน้ำท่วมขังบ้านเรือนประชาชนและป้องกันถนนชำรุดเสียหาย	วางท่อคสล. ขนาด Ø ๐.๔๐ ม. จำนวน ๑๓๒ ท่อน พร้อมบ่อพักคสล. จำนวน ๒๒ บ่อ (รายละเอียดตามแบบแปลนที่ อบต.กำหนด) พร้อมป้ายโครงการและป้ายประชาสัมพันธ์ อย่างละ ๑ ป้าย	-	-	-	-	๓๐๐,๐๐๐	จำนวนระยะทางที่ดำเนินการ	สามารถลดปัญหาน้ำท่วมบ้านเรือนประชาชนและป้องกันถนนชำรุด	กองช่าง
๑๒๑	ก่อสร้างถนน คสล. (สายทางเข้าบุงายชี) หมู่ที่ ๑๑ บ้านซับสะเดา	เพื่อให้ประชาชนได้ใช้สัญจรไปมา และขนส่งพืชผลทางการเกษตร ได้สะดวกและปลอดภัย	กว้าง ๔.๐๐ ม. ยาว ๔๐๐ ม. หนา ๐.๑๕ ม. หรือมีพื้นที่ก่อสร้างไม่น้อยกว่า ๑,๖๐๐ ตร.ม. ติดตั้งป้ายโครงการ ๑ ป้าย และป้ายประชาสัมพันธ์โครงการ ๑ ป้าย รายละเอียดตามแปลนที่ อบต. กำหนด	-	-	-	-	๕๐๐,๐๐๐	จำนวนระยะทางที่ดำเนินการ	ประชาชนได้ใช้สัญจรไปมา และขนส่งพืชผลทางการเกษตร ได้สะดวกและปลอดภัย	กองช่าง

ที่	โครงการ	วัตถุประสงค์	เป้าหมาย (ผลผลิตของโครงการ)	งบประมาณ					ตัวชี้วัด (KPI)	ผลที่คาดว่าจะได้รับ	หน่วยงาน รับผิดชอบหลัก
				๒๕๖๑ (บาท)	๒๕๖๒ (บาท)	๒๕๖๓ (บาท)	๒๕๖๔ (บาท)	๒๕๖๕ (บาท)			
๑๒๒	ก่อสร้างถนน คสล. (สายทางไปหนองไม้แดง) หมู่ที่ ๑๒ บ้านหินลับ	เพื่อให้ประชาชนได้ใช้สัญจรไปมาและขนส่งพืชผลทางการเกษตร ได้สะดวกและปลอดภัย	กว้าง ๕.๐๐ ม. ยาว ๑๐๐ ม. หนา ๐.๑๐ ม. หรือมีพื้นที่ก่อสร้างไม่น้อยกว่า ๔๘๐ ตร.ม. ติดตั้งป้ายโครงการ ๑ ป้าย และป้ายประชาสัมพันธ์โครงการ ๑ ป้าย รายละเอียดตามแปลนที่ อบต. กำหนด	-	-	-	-	๓๐๐,๐๐๐	จำนวนระยะทางที่ดำเนินการ	ประชาชนได้ใช้สัญจรไปมาและขนส่งพืชผลทางการเกษตร ได้สะดวกและปลอดภัย	กองช่าง
๑๒๓	ก่อสร้างรางระบายน้ำ คสล. (สายบ้านนายอำวน) หมู่ที่ ๑๒ บ้านหินลับ	เพื่อลดปัญหาน้ำท่วมขังบ้านเรือนประชาชนและป้องกันอันตรายจากใช้รถใช้ถนน	ขนาดปากกว้าง ๐.๔๐ ม. ก้นกว้าง ๐.๔๐ ม. ลึก ๐.๓๐ ม. ยาว ๖๔ ม. ติดตั้งป้ายโครงการ ๑ ป้าย และป้ายประชาสัมพันธ์โครงการ ๑ ป้าย รายละเอียดตามแบบแปลนที่ อบต.กำหนด	-	-	-	-	๓๐๐,๐๐๐	จำนวนระยะทางที่ดำเนินการ	ลดปัญหาน้ำท่วมขังและประชาชนมีความปลอดภัยในการใช้ถนน	กองช่าง
๑๒๔	ก่อสร้างถนน คสล. (สายบ้านผู้ใหญ่มานพ) หมู่ที่ ๑ บ้านหัวบึง	เพื่อให้ประชาชนได้ใช้สัญจรไปมาและขนส่งพืชผลทางการเกษตร ได้สะดวกและปลอดภัย	กว้าง ๕.๐๐ ม. ยาว ๑๐๐ ม. หนา ๐.๑๐ ม. หรือมีพื้นที่ก่อสร้างไม่น้อยกว่า ๔๘๐ ตร.ม. ติดตั้งป้ายโครงการ ๑ ป้าย และป้ายประชาสัมพันธ์โครงการ ๑ ป้าย รายละเอียดตามแปลนที่ อบต. กำหนด	-	-	-	-	๓๐๐,๐๐๐	จำนวนระยะทางที่ดำเนินการ	ประชาชนได้ใช้สัญจรไปมาและขนส่งพืชผลทางการเกษตร ได้สะดวกและปลอดภัย	กองช่าง

ที่	โครงการ	วัตถุประสงค์	เป้าหมาย (ผลผลิตของโครงการ)	งบประมาณ					ตัวชี้วัด (KPI)	ผลที่คาดว่าจะได้รับ	หน่วยงาน รับผิดชอบหลัก
				๒๕๖๑ (บาท)	๒๕๖๒ (บาท)	๒๕๖๓ (บาท)	๒๕๖๔ (บาท)	๒๕๖๕ (บาท)			
๑๒๕	ก่อสร้างถนน คสล. (สายบ้านนางโสภา) หมู่ที่ ๑ บ้านหัวบึง	เพื่อให้ประชาชนได้ใช้สัญจรไปมา และขนส่งพืชผลทางการเกษตร ได้สะดวกและปลอดภัย	กว้าง ๕.๐๐ ม. ยาว ๑๐๐ ม. หนา ๐.๑๐ ม. หรือมีพื้นที่ก่อสร้างไม่น้อยกว่า ๔๘๐ ตร.ม. ติดตั้งป้ายโครงการ ๑ ป้าย และป้ายประชาสัมพันธ์โครงการ ๑ ป้าย รายละเอียดตามแปลนที่ อบต. กำหนด	-	-	-	-	๓๐๐,๐๐๐	จำนวนระยะทางที่ดำเนินการ	ประชาชนได้ใช้สัญจรไปมา และขนส่งพืชผลทางการเกษตร ได้สะดวกและปลอดภัย	กองช่าง
๑๒๖	ก่อสร้างถนนหินคลุก (สายเรียบคลองรามเกียน) หมู่ที่ ๑ บ้านหัวบึง	เพื่อให้ประชาชนได้ใช้สัญจรไปมา และขนส่งพืชผลทางการเกษตร ได้สะดวกและปลอดภัย	กว้าง ๕.๐๐ ม. ยาว ๑๐๐ ม. หนา ๐.๑๐ ม. หรือมีพื้นที่ก่อสร้างไม่น้อยกว่า ๔๘๐ ตร.ม. ติดตั้งป้ายโครงการ ๑ ป้าย และป้ายประชาสัมพันธ์โครงการ ๑ ป้าย รายละเอียดตามแปลนที่ อบต. กำหนด	-	-	-	-	๓๐๐,๐๐๐	จำนวนระยะทางที่ดำเนินการ	ประชาชนได้ใช้สัญจรไปมา และขนส่งพืชผลทางการเกษตร ได้สะดวกและปลอดภัย	กองช่าง
๑๒๗	ก่อสร้างถนน คสล. (สายจากลานตาก - บึงอ้งโกลน) หมู่ที่ ๒ บ้านอ้งโกลน	เพื่อให้ประชาชนได้ใช้สัญจรไปมา และขนส่งพืชผลทางการเกษตร ได้สะดวกและปลอดภัย	กว้าง ๕.๐๐ ม. ยาว ๑๐๐ ม. หนา ๐.๑๐ ม. หรือมีพื้นที่ก่อสร้างไม่น้อยกว่า ๔๘๐ ตร.ม. ติดตั้งป้ายโครงการ ๑ ป้าย และป้ายประชาสัมพันธ์โครงการ ๑ ป้าย รายละเอียดตามแปลนที่ อบต. กำหนด	-	-	-	-	๓๐๐,๐๐๐	จำนวนระยะทางที่ดำเนินการ	ประชาชนได้ใช้สัญจรไปมา และขนส่งพืชผลทางการเกษตร ได้สะดวกและปลอดภัย	กองช่าง

ที่	โครงการ	วัตถุประสงค์	เป้าหมาย (ผลผลิตของโครงการ)	งบประมาณ					ตัวชี้วัด (KPI)	ผลที่คาดว่าจะได้รับ	หน่วยงาน รับผิดชอบหลัก
				๒๕๖๑ (บาท)	๒๕๖๒ (บาท)	๒๕๖๓ (บาท)	๒๕๖๔ (บาท)	๒๕๖๕ (บาท)			
๑๒๘	ซ่อมแซมถนน คสล. (สายสามแยกบ้านนางชไมพร เยื้องกระทอก) หมู่ที่ ๒ บ้านอังกอน	เพื่อให้ประชาชนได้ใช้สัญจรไปมา และขนส่งพืชผลทางการเกษตร ได้สะดวกและปลอดภัย	กว้าง ๕.๐๐ ม. ยาว ๑๐๐ ม. หนา ๐.๑๐ ม. หรือมีพื้นที่ก่อสร้างไม่น้อยกว่า ๔๘๐ ตร.ม. ติดตั้งป้ายโครงการ ๑ ป้าย และป้ายประชาสัมพันธ์โครงการ ๑ ป้าย รายละเอียดตามแปลนที่ อบต. กำหนด	-	-	-	-	๓๐๐,๐๐๐	จำนวนระยะทางที่ดำเนินการ	ประชาชนได้ใช้สัญจรไปมา และขนส่งพืชผลทางการเกษตร ได้สะดวกและปลอดภัย	กองช่าง
๑๒๙	ก่อสร้างถนน คสล. (สายจากบ้านยายแก้ว – วัดอำภากล) หมู่ที่ ๒ บ้านอังกอน	เพื่อให้ประชาชนได้ใช้สัญจรไปมา และขนส่งพืชผลทางการเกษตร ได้สะดวกและปลอดภัย	กว้าง ๕.๐๐ ม. ยาว ๑๐๐ ม. หนา ๐.๑๐ ม. หรือมีพื้นที่ก่อสร้างไม่น้อยกว่า ๔๘๐ ตร.ม. ติดตั้งป้ายโครงการ ๑ ป้าย และป้ายประชาสัมพันธ์โครงการ ๑ ป้าย รายละเอียดตามแปลนที่ อบต. กำหนด	-	-	-	-	๓๐๐,๐๐๐	จำนวนระยะทางที่ดำเนินการ	ประชาชนได้ใช้สัญจรไปมา และขนส่งพืชผลทางการเกษตร ได้สะดวกและปลอดภัย	กองช่าง
๑๓๐	ก่อสร้างถนนหินคลุก (สายข้างบ้านนางผั้น เลิศวารานุสร) หมู่ที่ ๓ บ้านห้วยทราย	เพื่อให้ประชาชนได้ใช้สัญจรไปมา และขนส่งพืชผลทางการเกษตร ได้สะดวกและปลอดภัย	กว้าง ๕.๐๐ ม. ยาว ๑๐๐ ม. หนา ๐.๑๐ ม. หรือมีพื้นที่ก่อสร้างไม่น้อยกว่า ๔๘๐ ตร.ม. ติดตั้งป้ายโครงการ ๑ ป้าย และป้ายประชาสัมพันธ์โครงการ ๑ ป้าย รายละเอียดตามแปลนที่ อบต. กำหนด	-	-	-	-	๓๐๐,๐๐๐	จำนวนระยะทางที่ดำเนินการ	ประชาชนได้ใช้สัญจรไปมา และขนส่งพืชผลทางการเกษตร ได้สะดวกและปลอดภัย	กองช่าง

ที่	โครงการ	วัตถุประสงค์	เป้าหมาย (ผลผลิตของโครงการ)	งบประมาณ					ตัวชี้วัด (KPI)	ผลที่คาดว่าจะได้รับ	หน่วยงาน รับผิดชอบหลัก
				๒๕๖๑ (บาท)	๒๕๖๒ (บาท)	๒๕๖๓ (บาท)	๒๕๖๔ (บาท)	๒๕๖๕ (บาท)			
๑๓๑	ก่อสร้างถนนหินคลุก (สายจากบ้านนายสมหมาย) หมู่ที่ ๓ บ้านห้วยทราย	เพื่อให้ประชาชนได้ใช้สัญจรไปมา และขนส่งพืชผลทางการเกษตร ได้สะดวกและปลอดภัย	กว้าง ๕.๐๐ ม. ยาว ๑๐๐ ม. หน้า ๐.๑๐ ม. หรือมีพื้นที่ก่อสร้างไม่น้อยกว่า ๔๘๐ ตร.ม. ติดตั้งป้ายโครงการ ๑ ป้าย และป้ายประชาสัมพันธ์โครงการ ๑ ป้าย รายละเอียดตามแปลนที่ อบต. กำหนด	-	-	-	-	๓๐๐,๐๐๐	จำนวนระยะทางที่ดำเนินการ	ประชาชนได้ใช้สัญจรไปมา และขนส่งพืชผลทางการเกษตร ได้สะดวกและปลอดภัย	กองช่าง
๑๓๒	ก่อสร้างถนนหินคลุก (สายจากอบต.บ้านใหม่ – บ้านนางฉนวน) หมู่ที่ ๓ บ้านห้วยทราย	เพื่อให้ประชาชนได้ใช้สัญจรไปมา และขนส่งพืชผลทางการเกษตร ได้สะดวกและปลอดภัย	กว้าง ๕.๐๐ ม. ยาว ๑๐๐ ม. หน้า ๐.๑๐ ม. หรือมีพื้นที่ก่อสร้างไม่น้อยกว่า ๔๘๐ ตร.ม. ติดตั้งป้ายโครงการ ๑ ป้าย และป้ายประชาสัมพันธ์โครงการ ๑ ป้าย รายละเอียดตามแปลนที่ อบต. กำหนด	-	-	-	-	๓๐๐,๐๐๐	จำนวนระยะทางที่ดำเนินการ	ประชาชนได้ใช้สัญจรไปมา และขนส่งพืชผลทางการเกษตร ได้สะดวกและปลอดภัย	กองช่าง
๑๓๓	ก่อสร้างถนน คสล. (สายหน้าบ้านนายสำราญ) หมู่ที่ ๖ บ้านบุตาโฮ	เพื่อให้ประชาชนได้ใช้สัญจรไปมา และขนส่งพืชผลทางการเกษตร ได้สะดวกและปลอดภัย	กว้าง ๕.๐๐ ม. ยาว ๑๐๐ ม. หน้า ๐.๑๐ ม. หรือมีพื้นที่ก่อสร้างไม่น้อยกว่า ๔๘๐ ตร.ม. ติดตั้งป้ายโครงการ ๑ ป้าย และป้ายประชาสัมพันธ์โครงการ ๑ ป้าย รายละเอียดตามแปลนที่ อบต. กำหนด	-	-	-	-	๓๐๐,๐๐๐	จำนวนระยะทางที่ดำเนินการ	ประชาชนได้ใช้สัญจรไปมา และขนส่งพืชผลทางการเกษตร ได้สะดวกและปลอดภัย	กองช่าง

ที่	โครงการ	วัตถุประสงค์	เป้าหมาย (ผลผลิตของโครงการ)	งบประมาณ					ตัวชี้วัด (KPI)	ผลที่คาดว่าจะได้รับ	หน่วยงาน รับผิดชอบหลัก
				๒๕๖๑ (บาท)	๒๕๖๒ (บาท)	๒๕๖๓ (บาท)	๒๕๖๔ (บาท)	๒๕๖๕ (บาท)			
๑๓๔	ก่อสร้างถนน คสล. (สายบ้านนางลำเพย) หมู่ที่ ๖ บ้านบุตาโฮ	เพื่อให้ประชาชนได้ใช้สัญจรไปมา และขนส่งพืชผลทางการเกษตร ได้สะดวกและปลอดภัย	กว้าง ๕.๐๐ ม. ยาว ๑๐๐ ม. หนา ๐.๑๐ ม. หรือมีพื้นที่ก่อสร้างไม่น้อยกว่า ๔๘๐ ตร.ม. ติดตั้งป้ายโครงการ ๑ ป้าย และป้ายประชาสัมพันธ์โครงการ ๑ ป้าย รายละเอียดตามแปลนที่ อบต. กำหนด	-	-	-	-	๓๐๐,๐๐๐	จำนวนระยะทางที่ดำเนินการ	ประชาชนได้ใช้สัญจรไปมา และขนส่งพืชผลทางการเกษตร ได้สะดวกและปลอดภัย	กองช่าง
๑๓๕	ก่อสร้างถนน คสล. (สายลานมัน – สามแยกบ้านนางละมุล) หมู่ที่ ๖ บ้านบุตาโฮ	เพื่อให้ประชาชนได้ใช้สัญจรไปมา และขนส่งพืชผลทางการเกษตร ได้สะดวกและปลอดภัย	กว้าง ๕.๐๐ ม. ยาว ๑๐๐ ม. หนา ๐.๑๐ ม. หรือมีพื้นที่ก่อสร้างไม่น้อยกว่า ๔๘๐ ตร.ม. ติดตั้งป้ายโครงการ ๑ ป้าย และป้ายประชาสัมพันธ์โครงการ ๑ ป้าย รายละเอียดตามแปลนที่ อบต. กำหนด	-	-	-	-	๓๐๐,๐๐๐	จำนวนระยะทางที่ดำเนินการ	ประชาชนได้ใช้สัญจรไปมา และขนส่งพืชผลทางการเกษตร ได้สะดวกและปลอดภัย	กองช่าง
๑๓๖	ซ่อมแซมถนนหินคลุก (สายหนองโสมง – หนองปล้อง) หมู่ที่ ๖ บ้านบุตาโฮ	เพื่อให้ประชาชนได้ใช้สัญจรไปมา และขนส่งพืชผลทางการเกษตร ได้สะดวกและปลอดภัย	กว้าง ๕.๐๐ ม. ยาว ๑๐๐ ม. หนา ๐.๑๐ ม. หรือมีพื้นที่ก่อสร้างไม่น้อยกว่า ๔๘๐ ตร.ม. ติดตั้งป้ายโครงการ ๑ ป้าย และป้ายประชาสัมพันธ์โครงการ ๑ ป้าย รายละเอียดตามแปลนที่ อบต. กำหนด	-	-	-	-	๓๐๐,๐๐๐	จำนวนระยะทางที่ดำเนินการ	ประชาชนได้ใช้สัญจรไปมา และขนส่งพืชผลทางการเกษตร ได้สะดวกและปลอดภัย	กองช่าง

ที่	โครงการ	วัตถุประสงค์	เป้าหมาย (ผลผลิตของโครงการ)	งบประมาณ					ตัวชี้วัด (KPI)	ผลที่คาดว่าจะได้รับ	หน่วยงาน รับผิดชอบหลัก
				๒๕๖๑ (บาท)	๒๕๖๒ (บาท)	๒๕๖๓ (บาท)	๒๕๖๔ (บาท)	๒๕๖๕ (บาท)			
๑๓๗	ก่อสร้างถนนหินคลุก (สายฝั่งซ้ายของลำมะเกียนน้อย) หมู่ที่ ๗ บ้านโนนกลาง	เพื่อให้ประชาชนได้ใช้สัญจรไปมา และขนส่งพืชผลทางการเกษตร ได้สะดวกและปลอดภัย	กว้าง ๕.๐๐ ม. ยาว ๑๐๐ ม. หน้า ๐.๑๐ ม. หรือมีพื้นที่ก่อสร้างไม่น้อยกว่า ๔๘๐ ตร.ม. ติดตั้งป้ายโครงการ ๑ ป้าย และป้ายประชาสัมพันธ์โครงการ ๑ ป้าย รายละเอียดตามแปลนที่ อบต. กำหนด	-	-	-	-	๓๐๐,๐๐๐	จำนวนระยะทางที่ดำเนินการ	ประชาชนได้ใช้สัญจรไปมา และขนส่งพืชผลทางการเกษตร ได้สะดวกและปลอดภัย	กองช่าง
๑๓๘	ก่อสร้างถนน คสล. พร้อมวางท่อระบายน้ำแบบมีตะแกรง (สายบ้านนาสำเนา – คลองสาธารณะ) หมู่ที่ ๗ บ้านโนนกลาง	เพื่อให้ประชาชนได้ใช้สัญจรไปมา และขนส่งพืชผลทางการเกษตร ได้สะดวกและปลอดภัย	กว้าง ๕.๐๐ ม. ยาว ๑๐๐ ม. หน้า ๐.๑๐ ม. หรือมีพื้นที่ก่อสร้างไม่น้อยกว่า ๔๘๐ ตร.ม. ติดตั้งป้ายโครงการ ๑ ป้าย และป้ายประชาสัมพันธ์โครงการ ๑ ป้าย รายละเอียดตามแปลนที่ อบต. กำหนด	-	-	-	-	๓๐๐,๐๐๐	จำนวนระยะทางที่ดำเนินการ	ประชาชนได้ใช้สัญจรไปมา และขนส่งพืชผลทางการเกษตร ได้สะดวกและปลอดภัย	กองช่าง
๑๓๙	ก่อสร้างถนน คสล. (สายจากหน้าร.บุตาโฮ) หมู่ที่ ๗ บ้านโนนกลาง	เพื่อให้ประชาชนได้ใช้สัญจรไปมา และขนส่งพืชผลทางการเกษตร ได้สะดวกและปลอดภัย	กว้าง ๕.๐๐ ม. ยาว ๑๐๐ ม. หน้า ๐.๑๐ ม. หรือมีพื้นที่ก่อสร้างไม่น้อยกว่า ๔๘๐ ตร.ม. ติดตั้งป้ายโครงการ ๑ ป้าย และป้ายประชาสัมพันธ์โครงการ ๑ ป้าย รายละเอียดตามแปลนที่ อบต. กำหนด	-	-	-	-	๓๐๐,๐๐๐	จำนวนระยะทางที่ดำเนินการ	ประชาชนได้ใช้สัญจรไปมา และขนส่งพืชผลทางการเกษตร ได้สะดวกและปลอดภัย	กองช่าง

ที่	โครงการ	วัตถุประสงค์	เป้าหมาย (ผลผลิตของโครงการ)	งบประมาณ					ตัวชี้วัด (KPI)	ผลที่คาดว่าจะได้รับ	หน่วยงาน รับผิดชอบหลัก
				๒๕๖๑ (บาท)	๒๕๖๒ (บาท)	๒๕๖๓ (บาท)	๒๕๖๔ (บาท)	๒๕๖๕ (บาท)			
๑๔๐	ก่อสร้างถนน คสล. (สายจากสระน้ำ – บ้านตาเขือ) หมู่ที่ ๑๑ บ้านซับสะเดา	เพื่อให้ประชาชนได้ใช้สัญจรไปมา และขนส่งพืชผลทางการเกษตร ได้สะดวกและปลอดภัย	กว้าง ๕.๐๐ ม. ยาว ๑๐๐ ม. หนา ๐.๑๐ ม. หรือมีพื้นที่ก่อสร้างไม่น้อยกว่า ๔๘๐ ตร.ม. ติดตั้งป้ายโครงการ ๑ ป้าย และป้ายประชาสัมพันธ์โครงการ ๑ ป้าย รายละเอียดตามแปลนที่ อบต. กำหนด	-	-	-	-	๓๐๐,๐๐๐	จำนวนระยะทางที่ดำเนินการ	ประชาชนได้ใช้สัญจรไปมา และขนส่งพืชผลทางการเกษตร ได้สะดวกและปลอดภัย	กองช่าง
๑๔๑	ก่อสร้างถนน คสล. (สายบ้านตาเสาร์ – บ้านตาแฉ่ จันกลาง) หมู่ที่ ๑๑ บ้านซับสะเดา	เพื่อให้ประชาชนได้ใช้สัญจรไปมา และขนส่งพืชผลทางการเกษตร ได้สะดวกและปลอดภัย	กว้าง ๕.๐๐ ม. ยาว ๑๐๐ ม. หนา ๐.๑๐ ม. หรือมีพื้นที่ก่อสร้างไม่น้อยกว่า ๔๘๐ ตร.ม. ติดตั้งป้ายโครงการ ๑ ป้าย และป้ายประชาสัมพันธ์โครงการ ๑ ป้าย รายละเอียดตามแปลนที่ อบต. กำหนด	-	-	-	-	๓๐๐,๐๐๐	จำนวนระยะทางที่ดำเนินการ	ประชาชนได้ใช้สัญจรไปมา และขนส่งพืชผลทางการเกษตร ได้สะดวกและปลอดภัย	กองช่าง
๑๔๒	ก่อสร้างถนน คสล. (สายทางเข้าบ้านนางนิตยา ผดุงสำโรง) หมู่ที่ ๑๑ บ้านซับสะเดา	เพื่อให้ประชาชนได้ใช้สัญจรไปมา และขนส่งพืชผลทางการเกษตร ได้สะดวกและปลอดภัย	กว้าง ๕.๐๐ ม. ยาว ๑๐๐ ม. หนา ๐.๑๐ ม. หรือมีพื้นที่ก่อสร้างไม่น้อยกว่า ๔๘๐ ตร.ม. ติดตั้งป้ายโครงการ ๑ ป้าย และป้ายประชาสัมพันธ์โครงการ ๑ ป้าย รายละเอียดตามแปลนที่ อบต. กำหนด	-	-	-	-	๓๐๐,๐๐๐	จำนวนระยะทางที่ดำเนินการ	ประชาชนได้ใช้สัญจรไปมา และขนส่งพืชผลทางการเกษตร ได้สะดวกและปลอดภัย	กองช่าง



ที่	โครงการ	วัตถุประสงค์	เป้าหมาย (ผลผลิตของโครงการ)	งบประมาณ					ตัวชี้วัด (KPI)	ผลที่คาดว่าจะได้รับ	หน่วยงาน รับผิดชอบหลัก
				๒๕๖๑ (บาท)	๒๕๖๒ (บาท)	๒๕๖๓ (บาท)	๒๕๖๔ (บาท)	๒๕๖๕ (บาท)			
๑๔๓	ก่อสร้างถนนหินคลุก (สายจากวัดซับสนะเดา – แห่ลงดุนก หินร้อยรู น้ำตกพลาญไทร) หมู่ที่ ๗ บ้านโนนกลาง	เพื่อให้ประชาชนได้ใช้สัญจรไปมา และขนส่งพืชผลทางการเกษตร ได้สะดวกและปลอดภัย	กว้าง ๕.๐๐ ม. ยาว ๑๐๐ ม. หนา ๐.๑๐ ม. หรือมีพื้นที่ก่อสร้างไม่น้อยกว่า ๔๘๐ ตร.ม. ติดตั้งป้ายโครงการ ๑ ป้าย และป้ายประชาสัมพันธ์โครงการ ๑ ป้าย รายละเอียดตามแปลนที่ อบต. กำหนด	-	-	-	-	๓๐๐,๐๐๐	จำนวนระยะทางที่ดำเนินการ	ประชาชนได้ใช้สัญจรไปมา และขนส่งพืชผลทางการเกษตร ได้สะดวกและปลอดภัย	กองช่าง
๑๔๔	ก่อสร้างถนน คสล. (สายซอยบ้านนายวิน) หมู่ที่ ๑๒ บ้านหินลับ	เพื่อให้ประชาชนได้ใช้สัญจรไปมา และขนส่งพืชผลทางการเกษตร ได้สะดวกและปลอดภัย	กว้าง ๕.๐๐ ม. ยาว ๑๐๐ ม. หนา ๐.๑๐ ม. หรือมีพื้นที่ก่อสร้างไม่น้อยกว่า ๔๘๐ ตร.ม. ติดตั้งป้ายโครงการ ๑ ป้าย และป้ายประชาสัมพันธ์โครงการ ๑ ป้าย รายละเอียดตามแปลนที่ อบต. กำหนด	-	-	-	-	๓๐๐,๐๐๐	จำนวนระยะทางที่ดำเนินการ	ประชาชนได้ใช้สัญจรไปมา และขนส่งพืชผลทางการเกษตร ได้สะดวกและปลอดภัย	กองช่าง
๑๔๕	ก่อสร้างรางระบายน้ำ คสล. (สายบ้านนายคล้าย) หมู่ที่ ๑๒ บ้านหินลับ	เพื่อลดปัญหาน้ำท่วมขังบ้านเรือนประชาชนและป้องกันอันตรายจากใช้รถใช้ถนน	ขนาดปากกว้าง ๐.๔๐ ม. ก้นกว้าง ๐.๓๐ ม. ลึก ๐.๓๐ ม. ยาว ๖๔ ม. ติดตั้งป้ายโครงการ ๑ ป้าย และป้ายประชาสัมพันธ์โครงการ ๑ ป้าย รายละเอียดตามแบบแปลนที่ อบต. กำหนด	-	-	-	-	๓๐๐,๐๐๐	จำนวนระยะทางที่ดำเนินการ	ลดปัญหาน้ำท่วมขังและประชาชนมีความปลอดภัยในการใช้ถนน	กองช่าง

ที่	โครงการ	วัตถุประสงค์	เป้าหมาย (ผลผลิตของโครงการ)	งบประมาณ					ตัวชี้วัด (KPI)	ผลที่คาดว่าจะได้รับ	หน่วยงาน รับผิดชอบหลัก
				๒๕๖๑ (บาท)	๒๕๖๒ (บาท)	๒๕๖๓ (บาท)	๒๕๖๔ (บาท)	๒๕๖๕ (บาท)			
๑๔๖	ก่อสร้างถนนหินคลุก (สายจากวัดซบัสเดา – แหล่งดูนก หินร้อยรู น้ำตกพลาญไทร) หมู่ที่ ๑๒ บ้านหินลับ	เพื่อให้ประชาชน ได้ใช้สัญจรไปมา และขนส่งพืชผล ทางการเกษตร ได้ สะดวกและ ปลอดภัย	กว้าง ๕.๐๐ ม. ยาว ๑๐๐ ม. หนา ๐.๑๐ ม. หรือมี พื้นที่ก่อสร้างไม่น้อยกว่า ๔๘๐ ตร.ม. ติดตั้งป้าย โครงการ ๑ ป้าย และป้าย ประชาสัมพันธ์โครงการ ๑ ป้าย รายละเอียดตาม แปลนที่ อบต. กำหนด	-	-	-	-	๓๐๐,๐๐๐	จำนวน ระยะทางที่ ดำเนินการ	ประชาชนได้ใช้ สัญจรไปมา และขนส่ง พืชผลทางการ เกษตร ได้ สะดวกและ ปลอดภัย	กองช่าง
๑๔๗	ก่อสร้างถนนหินคลุก (สายบ้านนายเขียว – ป่า ยางบ้านนายประเสริฐ) หมู่ที่ ๑๒ บ้านหินลับ	เพื่อให้ประชาชน ได้ใช้สัญจรไปมา และขนส่งพืชผล ทางการเกษตร ได้ สะดวกและ ปลอดภัย	กว้าง ๕.๐๐ ม. ยาว ๑๐๐ ม. หนา ๐.๑๐ ม. หรือมี พื้นที่ก่อสร้างไม่น้อยกว่า ๔๘๐ ตร.ม. ติดตั้งป้าย โครงการ ๑ ป้าย และป้าย ประชาสัมพันธ์โครงการ ๑ ป้าย รายละเอียดตาม แปลนที่ อบต. กำหนด	-	-	-	-	๓๐๐,๐๐๐	จำนวน ระยะทางที่ ดำเนินการ	ประชาชนได้ใช้ สัญจรไปมา และขนส่ง พืชผลทางการ เกษตร ได้ สะดวกและ ปลอดภัย	กองช่าง
๑๔๘	ก่อสร้างบล็อกคอนกรีต (สายทางเก่าไปเขาเกต (คลองยี่บัว) – บ้านนาย ชูชาติ ศรีพิทักษ์) หมู่ที่ ๑๒ บ้านหินลับ	เพื่อใช้ระบายน้ำ ป้องกันน้ำท่วม และน้ำกัดเซาะ ถนน	ขนาดกว้าง ๕.๐๐ ม. ยาว ๖๓ ม. หรือมีพื้นที่ไม่น้อย กว่า ๓๑๕ ตร.ม. (รายละเอียดตามแบบ แปลนที่ อบต.กำหนด) พร้อมป้ายโครงการ ๑ ป้ายและป้าย ประชาสัมพันธ์ ๑ ป้าย	-	-	-	-	๒๐๐,๐๐๐	จำนวน ระยะทางที่ ดำเนินการ	ถนนไม่เกิดการ ชำรุดเสียหาย ในฤดูฝนที่มีน้ำ หลากและไม่ เกิดปัญหาน้ำ ท่วม	กองช่าง
รวม	๑๔๘ โครงการ	-	-	๕,๒๒๕,๒๐๐	๘,๔๙๗,๗๐๐	๕,๖๐๐,๐๐๐	๗,๙๗๐,๐๐๐	๑๒,๔๐๐,๐๐๐	-	-	-

**รายละเอียดโครงการพัฒนา**  
**แผนพัฒนาท้องถิ่น (พ.ศ. ๒๕๖๑ – ๒๕๖๕)**  
**องค์การบริหารส่วนตำบลบ้านใหม่ อำเภอกนครบุรี จังหวัดนครราชสีมา**

แบบ ผ.๐๒

ก. ยุทธศาสตร์จังหวัดที่ ๒ ยกระดับสังคมให้เป็นเมืองน่าอยู่

ข. ยุทธศาสตร์การพัฒนาขององค์รปกครองส่วนท้องถิ่นในเขตจังหวัด ข้อ ๖ การพัฒนาโครงสร้างพื้นฐาน

๑. ยุทธศาสตร์ที่ ๑ การพัฒนาด้านโครงสร้างพื้นฐาน แนวทางที่ ๒ การสาธารณูปโภค สาธารณูปการ และการก่อสร้างอื่น ๆ

๑.๑ แผนงานอุตสาหกรรมและการโยธา : งานก่อสร้างโครงสร้างพื้นฐาน

ที่	โครงการ	วัตถุประสงค์	เป้าหมาย (ผลผลิตของโครงการ)	งบประมาณ					ตัวชี้วัด (KPI)	ผลที่คาดว่าจะได้รับ	หน่วยงาน รับผิดชอบหลัก
				๒๕๖๑ (บาท)	๒๕๖๒ (บาท)	๒๕๖๓ (บาท)	๒๕๖๔ (บาท)	๒๕๖๕ (บาท)			
๑	ก่อสร้างหอกระจายข่าว ภายในหมู่บ้าน (สถานที่ตั้งศาลาเอนกประสงค์ ประจำหมู่บ้าน) หมู่ที่ ๑ บ้านหัวบึง	เพื่อให้ประชาชน ทราบข้อมูล ข่าวสารต่างๆ ได้ ชัดเจนและทั่วถึง	โครงเหล็กขนาดกว้าง ๐.๘๐ ม. สูง ๗.๐๐ ม. พร้อมเครื่องขยายเสียง (รายละเอียดตามแบบที่ อบต. กำหนด)	๑๐๐,๐๐๐	-	-	-	-	ความพึง พอใจของ ประชาชน	ประชาชน ทราบข้อมูล ข่าวสารต่างๆ ได้ชัดเจนและ ทั่วถึง	กองช่าง
๒	ก่อสร้างถมดิน บริเวณ สระหอม หมู่ที่ ๖ บ้าน บุตาโฮ	เพื่อใช้เป็นพื้นที่ใน การก่อสร้างระบบ ประปาหมู่บ้าน	ขนาดกว้าง ๑๐ ม. ยาว ๔๘ ม. สูงเฉลี่ย ๓.๙๐ ม. (พร้อมบดทับแน่น) หรือมี พื้นที่ถมดินไม่น้อยกว่า ๘๒๗.๒๕ ตร.ม. มีปริมาณ ดินถมไม่น้อยกว่า ๒,๔๙๖.๐๗ ลบ.ม. (รายละเอียดตามแบบ แปลนที่ อบต.กำหนด) พร้อมป้ายประชาสัมพันธ์ และป้ายโครงการ อย่างละ ๑ ป้าย	๔๑๕,๐๐๐	-	-	-	-	ความพึง พอใจของ ประชาชน	ประชาชนมี ระบบประปา หมู่บ้านเพื่อใช้ ในการอุปโภค - บริโภค	กองช่าง

ที่	โครงการ	วัตถุประสงค์	เป้าหมาย (ผลผลิตของโครงการ)	งบประมาณ					ตัวชี้วัด (KPI)	ผลที่คาดว่าจะได้รับ	หน่วยงาน รับผิดชอบหลัก
				๒๕๖๑ (บาท)	๒๕๖๒ (บาท)	๒๕๖๓ (บาท)	๒๕๖๔ (บาท)	๒๕๖๕ (บาท)			
๓	ก่อสร้างสะพาน คสล.ข้ามเหมืองชลประทาน (ท่าไม้แดง) หมู่ที่ ๑ บ้านหัวบึง	เพื่อให้ประชาชนใช้เส้นทางสัญจรได้สะดวก	รายละเอียดตามแบบแปลนที่อบต.กำหนด	-	-	-	๔๐๐,๐๐๐	-	ความพึงพอใจของประชาชน	ประชาชนมีเส้นทางใช้สัญจรไปมาได้สะดวก	กองช่าง
๔	ปรับปรุงซ่อมแซมหอกระจายข่าว ภายในหมู่บ้าน หมู่ที่ ๔ บ้านใหม่	เพื่อให้ประชาชนทราบข้อมูลข่าวสารต่างๆ ได้ชัดเจนและทั่วถึง	โครงเหล็กขนาดกว้าง ๐.๘๐ ม. สูง ๗.๐๐ ม. พร้อมเครื่องขยายเสียง (รายละเอียดตามแบบที่อบต. กำหนด)	-	-	-	๑๐๐,๐๐๐	-	ความพึงพอใจของประชาชน	ประชาชนทราบข้อมูลข่าวสารต่างๆ ได้ชัดเจนและทั่วถึง	กองช่าง
๕	ก่อสร้างโครงเหล็กหลังคาศาลากลางหมู่บ้าน	เพื่อให้ประชาชนมีสถานที่ใช้ในการประชุมหรือจัดกิจกรรมอื่นๆ ในหมู่บ้าน	รายละเอียดตามแบบแปลนที่อบต.กำหนด	-	-	-	-	๒๐๐,๐๐๐	ความพึงพอใจของประชาชน	ประชาชนมีสถานที่ใช้ประชุมและจัดกิจกรรมอื่นๆ ในหมู่บ้าน	กองช่าง
๖	ปรับปรุงซ่อมแซมหอกระจายข่าว ภายในหมู่บ้าน หมู่ที่ ๑๔ บ้านซับหญ้าคา	เพื่อให้ประชาชนทราบข้อมูลข่าวสารต่างๆ ได้ชัดเจนและทั่วถึง	โครงเหล็กขนาดกว้าง ๐.๘๐ ม. สูง ๗.๐๐ ม. พร้อมเครื่องขยายเสียง (รายละเอียดตามแบบที่อบต. กำหนด)	-	-	-	-	๑๐๐,๐๐๐	ความพึงพอใจของประชาชน	ประชาชนทราบข้อมูลข่าวสารต่างๆ ได้ชัดเจนและทั่วถึง	กองช่าง
รวม	จำนวน ๖ โครงการ	-	-	๕๑๕,๐๐๐	-	-	๕๐๐,๐๐๐	๓๐๐,๐๐๐	-	-	-

**รายละเอียดโครงการพัฒนา**  
**แผนพัฒนาท้องถิ่น (พ.ศ. ๒๕๖๑ - ๒๕๖๕)**  
**องค์การบริหารส่วนตำบลบ้านใหม่ อำเภอกนครบุรี จังหวัดนครราชสีมา**

แบบ ผ.๐๒

ก. ยุทธศาสตร์จังหวัดที่ ๒ ยกระดับสังคมให้เป็นเมืองน่าอยู่

ข. ยุทธศาสตร์การพัฒนาขององค์กรปกครองส่วนท้องถิ่นในเขตจังหวัด ข้อ ๖ การพัฒนาโครงสร้างพื้นฐาน

๑. ยุทธศาสตร์ที่ ๑ การพัฒนาด้านโครงสร้างพื้นฐาน แนวทางที่ ๒ การสาธารณูปโภค สาธารณูปการ และการก่อสร้างอื่น ๆ

๑.๑ แผนงานเคหะและชุมชน : งานไฟฟ้าถนน

ที่	โครงการ	วัตถุประสงค์	เป้าหมาย (ผลผลิตของโครงการ)	งบประมาณ					ตัวชี้วัด (KPI)	ผลที่คาดว่าจะได้รับ	หน่วยงาน รับผิดชอบหลัก
				๒๕๖๑ (บาท)	๒๕๖๒ (บาท)	๒๕๖๓ (บาท)	๒๕๖๔ (บาท)	๒๕๖๕ (บาท)			
๑	ขยายเขตไฟฟ้า สาธารณะ (ติดตั้งสาย พาดดับ) ภายในหมู่บ้าน หมู่ที่ ๓ บ้านห้วยทราย (อุดหนุนการไฟฟ้าส่วน ภูมิภาค สาขาครบุรี)	เพื่อให้ประชาชน ใช้เส้นทางสัญจร ได้สะดวกและ ปลอดภัยในยามค่ำ คืน	ติดตั้งสายพาดดับภายใน หมู่บ้าน	๓๐๐,๐๐๐	๓๐๐,๐๐๐	-	-	-	ความพึง พอใจของ ประชาชน	ประชาชนใช้ เส้นทางสัญจร ได้สะดวกและ ปลอดภัยใน ยามค่ำคืน	กองช่าง / การไฟฟ้า ส่วนภูมิภาค สาขาครบุรี
๒	ขยายเขตไฟฟ้า สาธารณะ (ติดตั้งสาย พาดดับ) ภายในหมู่บ้าน หมู่ที่ ๘ บ้านหนองสะแก (อุดหนุนการไฟฟ้าส่วน ภูมิภาค สาขาครบุรี)	เพื่อให้ประชาชน ใช้เส้นทางสัญจร ได้สะดวกและ ปลอดภัยในยามค่ำ คืน	ติดตั้งสายพาดดับภายใน หมู่บ้าน	๓๐๐,๐๐๐	๖๓,๗๖๑	-	-	-	ความพึง พอใจของ ประชาชน	ประชาชนใช้ เส้นทางสัญจร ได้สะดวกและ ปลอดภัยใน ยามค่ำคืน	กองช่าง / การไฟฟ้า ส่วนภูมิภาค สาขาครบุรี
๓	ขยายเขตประปา สาย บ้านนางสะสม รักษากระ โทก หมู่ที่ ๙ บ้านใหม่ (อุดหนุนการประปาส่วน ภูมิภาค สาขาครบุรี)	เพื่อให้ประชาชนมี น้ำประปาใช้โดย ทั่วถึง	มีการขยายเขตประประ เพื่อให้เพียงพอแก่ความ ต้องการ	๒๐๐,๐๐๐	๑๐๐,๐๐๐	-	-	-	ความพึง พอใจของ ประชาชน	ประชาชนใน หมู่บ้านมี น้ำประปาใช้ อย่างทั่วถึง	กองช่าง/ การประปา ส่วนภูมิภาค สาขาครบุรี

ที่	โครงการ	วัตถุประสงค์	เป้าหมาย (ผลผลิตของโครงการ)	งบประมาณ					ตัวชี้วัด (KPI)	ผลที่คาดว่าจะได้รับ	หน่วยงาน รับผิดชอบหลัก
				๒๕๖๑ (บาท)	๒๕๖๒ (บาท)	๒๕๖๓ (บาท)	๒๕๖๔ (บาท)	๒๕๖๕ (บาท)			
๔	ขยายเขตไฟฟ้า (สายทาง ชลประทาน) ภายใน หมู่บ้าน หมู่ที่ ๓ บ้าน ห้วยทราย (อุดหนุนการไฟฟ้าส่วน ภูมิภาค สาขาครบุรี)	เพื่อให้ประชาชน ใช้เส้นทางสัญจร ได้สะดวกและ ปลอดภัยในยามค่ำ คืน	ขยายเขตไฟฟ้าสาธารณะ สายทางชลประทาน	-	-	๓๐๐,๐๐๐	-	-	ความพึง พอใจของ ประชาชน	ประชาชนใช้ เส้นทางสัญจร ได้สะดวกและ ปลอดภัยใน ยามค่ำคืน	กองช่าง / การไฟฟ้า ส่วนภูมิภาค สาขาครบุรี
๕	ขยายเขตประปา (ซอย บ้านปลัดล้อม แยม สุวรรณรัตน์) หมู่ที่ ๔ บ้านใหม่ (อุดหนุนการ ประปาส่วนภูมิภาค สาขาครบุรี)	เพื่อให้ประชาชนมี น้ำประปาใช้โดย ทั่วถึง	มีการขยายเขตประประ เพื่อให้เพียงพอแก่ความ ต้องการ	-	-	๒๐๐,๐๐๐	-	-	ความพึง พอใจของ ประชาชน	ประชาชนใน หมู่บ้านมี น้ำประปาใช้ อย่างทั่วถึง	กองช่าง/ การประปา ส่วนภูมิภาค สาขาครบุรี
๖	ขยายเขตไฟฟ้า (สายทาง ไปมอแจง) หมู่ที่ ๑๑ บ้านซับสะเดา (อุดหนุน การไฟฟ้าส่วนภูมิภาค สาขาครบุรี)	เพื่อให้ประชาชน ใช้เส้นทางสัญจร ได้สะดวกและ ปลอดภัยในยามค่ำ คืน	ขยายเขตไฟฟ้าสาธารณะ สายทางไปมอแจง	-	-	๓๐๐,๐๐๐	-	-	ความพึง พอใจของ ประชาชน	ประชาชนใช้ เส้นทางสัญจร ได้สะดวกและ ปลอดภัยใน ยามค่ำคืน	กองช่าง / การไฟฟ้า ส่วนภูมิภาค สาขาครบุรี
๗	ขยายเขตคอมไฟฟ้า สาธารณะ (ติดตั้งสาย พาดดับ) ภายในหมู่บ้าน หมู่ที่ ๗ บ้านโนนกลาง (อุดหนุนการไฟฟ้าส่วน ภูมิภาค สาขาครบุรี)	เพื่อให้ประชาชน ใช้เส้นทางสัญจร ได้สะดวกและ ปลอดภัยในยามค่ำ คืน	ติดตั้งสายพาดดับภายใน หมู่บ้าน	-	-	๓๐๐,๐๐๐	-	-	ความพึง พอใจของ ประชาชน	ประชาชนใช้ เส้นทางสัญจร ได้สะดวกและ ปลอดภัยใน ยามค่ำคืน	กองช่าง / การไฟฟ้า ส่วนภูมิภาค สาขาครบุรี

ที่	โครงการ	วัตถุประสงค์	เป้าหมาย (ผลผลิตของโครงการ)	งบประมาณ					ตัวชี้วัด (KPI)	ผลที่คาดว่าจะได้รับ	หน่วยงาน รับผิดชอบหลัก
				๒๕๖๑ (บาท)	๒๕๖๒ (บาท)	๒๕๖๓ (บาท)	๒๕๖๔ (บาท)	๒๕๖๕ (บาท)			
๘	ขยายเขตโคมไฟฟ้า สาธารณะ (ติดตั้งสาย พาดดับ) ภายในหมู่บ้าน หมู่ที่ ๑ บ้านหัวบึง (อุดหนุนการไฟฟ้าส่วน ภูมิภาค สาขาชลบุรี)	เพื่อให้ประชาชน ใช้เส้นทางสัญจร ได้สะดวกและ ปลอดภัยในยามค่ำ คืน	ติดตั้งสายพาดดับภายใน หมู่บ้าน	-	-	๓๐๐,๐๐๐	-	-	ความพึง พอใจของ ประชาชน	ประชาชนใช้ เส้นทางสัญจร ได้สะดวกและ ปลอดภัยใน ยามค่ำคืน	กองช่าง / การไฟฟ้า ส่วนภูมิภาค สาขาชลบุรี
๙	ขยายเขตโคมไฟฟ้า สาธารณะ (ติดตั้งสาย พาดดับ) ภายในหมู่บ้าน หมู่ที่ ๕ บ้านห้วยทราย (อุดหนุนการไฟฟ้าส่วน ภูมิภาค สาขาชลบุรี)	เพื่อให้ประชาชน ใช้เส้นทางสัญจร ได้สะดวกและ ปลอดภัยในยามค่ำ คืน	ติดตั้งสายพาดดับภายใน หมู่บ้าน	-	-	-	๓๐๐,๐๐๐	-	ความพึง พอใจของ ประชาชน	ประชาชนใช้ เส้นทางสัญจร ได้สะดวกและ ปลอดภัยใน ยามค่ำคืน	กองช่าง / การไฟฟ้า ส่วนภูมิภาค สาขาชลบุรี
๑๐	ขยายเขตไฟฟ้า หมู่ที่ ๖ บ้านบุตาโฮ (อุดหนุนการ ไฟฟ้าส่วนภูมิภาค สาขาชลบุรี)	เพื่อให้ประชาชน ใช้เส้นทางสัญจร ได้สะดวกและ ปลอดภัยในยามค่ำ คืน	ขยายเขตไฟฟ้าสาธารณะ ภายในหมู่บ้าน	-	-	-	๓๐๐,๐๐๐	-	ความพึง พอใจของ ประชาชน	ประชาชนใช้ เส้นทางสัญจร ได้สะดวกและ ปลอดภัยใน ยามค่ำคืน	กองช่าง / การไฟฟ้า ส่วนภูมิภาค สาขาชลบุรี
๑๑	ขยายเขตไฟฟ้า (สายทาง ซอยบ้านนายเขียว) หมู่ที่ ๑๒ บ้านหินลับ (อุดหนุน การไฟฟ้าส่วนภูมิภาค สาขาชลบุรี)	เพื่อให้ประชาชน ใช้เส้นทางสัญจร ได้สะดวกและ ปลอดภัยในยามค่ำ คืน	ขยายเขตไฟฟ้าสาธารณะ สายทางซอยบ้านนายเขียว	-	-	-	๓๐๐,๐๐๐	-	ความพึง พอใจของ ประชาชน	ประชาชนใช้ เส้นทางสัญจร ได้สะดวกและ ปลอดภัยใน ยามค่ำคืน	กองช่าง / การไฟฟ้า ส่วนภูมิภาค สาขาชลบุรี

ที่	โครงการ	วัตถุประสงค์	เป้าหมาย (ผลผลิตของโครงการ)	งบประมาณ					ตัวชี้วัด (KPI)	ผลที่คาดว่าจะได้รับ	หน่วยงาน รับผิดชอบหลัก
				๒๕๖๑ (บาท)	๒๕๖๒ (บาท)	๒๕๖๓ (บาท)	๒๕๖๔ (บาท)	๒๕๖๕ (บาท)			
๑๒	ขยายเขตไฟฟ้า (สายกลางหมู่บ้าน – ที่พักสงฆ์) หมู่ที่ ๑๓ บ้านทรัพย์อุดม (อุดหนุนการไฟฟ้าส่วนภูมิภาค สาขาครบุรี)	เพื่อให้ประชาชนใช้เส้นทางสัญญาฯ ได้สะดวกและปลอดภัยในยามค้ำคืน	ขยายเขตไฟฟ้าสาธารณะสายกลางหมู่บ้าน – ที่พักสงฆ์	-	-	-	๓๐๐,๐๐๐	-	ความพึงพอใจของประชาชน	ประชาชนใช้เส้นทางสัญญาฯ ได้สะดวกและปลอดภัยในยามค้ำคืน	กองช่าง / การไฟฟ้าส่วนภูมิภาค สาขาครบุรี
๑๓	ขยายเขตโคมไฟฟ้าสาธารณะ (ติดตั้งสายพาดดับ) ภายในหมู่บ้าน หมู่ที่ ๖ บ้านบุตาโฮ (อุดหนุนการไฟฟ้าส่วนภูมิภาค สาขาครบุรี)	เพื่อให้ประชาชนใช้เส้นทางสัญญาฯ ได้สะดวกและปลอดภัยในยามค้ำคืน	ติดตั้งสายพาดดับภายในหมู่บ้าน	-	-	-	-	๓๐๐,๐๐๐	ความพึงพอใจของประชาชน	ประชาชนใช้เส้นทางสัญญาฯ ได้สะดวกและปลอดภัยในยามค้ำคืน	กองช่าง / การไฟฟ้าส่วนภูมิภาค สาขาครบุรี
๑๔	ขยายเขตโคมไฟฟ้าสาธารณะ (ติดตั้งสายพาดดับ) ภายในหมู่บ้าน หมู่ที่ ๘ บ้านหนองสะแก (อุดหนุนการไฟฟ้าส่วนภูมิภาค สาขาครบุรี)	เพื่อให้ประชาชนใช้เส้นทางสัญญาฯ ได้สะดวกและปลอดภัยในยามค้ำคืน	ติดตั้งสายพาดดับภายในหมู่บ้าน	-	-	-	-	๓๐๐,๐๐๐	ความพึงพอใจของประชาชน	ประชาชนใช้เส้นทางสัญญาฯ ได้สะดวกและปลอดภัยในยามค้ำคืน	กองช่าง / การไฟฟ้าส่วนภูมิภาค สาขาครบุรี
๑๕	ขยายเขตไฟฟ้า (สายกลางหมู่บ้าน) หมู่ที่ ๑๔ บ้านซับสะเดา (อุดหนุนการไฟฟ้าส่วนภูมิภาค สาขาครบุรี)	เพื่อให้ประชาชนใช้เส้นทางสัญญาฯ ได้สะดวกและปลอดภัยในยามค้ำคืน	ขยายเขตไฟฟ้าสาธารณะสายกลางหมู่บ้าน	-	-	-	-	๓๐๐,๐๐๐	ความพึงพอใจของประชาชน	ประชาชนใช้เส้นทางสัญญาฯ ได้สะดวกและปลอดภัยในยามค้ำคืน	กองช่าง / การไฟฟ้าส่วนภูมิภาค สาขาครบุรี
รวม	จำนวน ๑๕ โครงการ	-	-	๘๐๐,๐๐๐	๔๖๓,๗๖๑	๑,๔๐๐,๐๐๐	๑,๒๐๐,๐๐๐	๙๐๐,๐๐๐	-	-	-



**รายละเอียดโครงการพัฒนา**  
**แผนพัฒนาท้องถิ่น (พ.ศ. ๒๕๖๑ - ๒๕๖๕)**  
**องค์การบริหารส่วนตำบลบ้านใหม่ อำเภอกนครบุรี จังหวัดนครราชสีมา**

ก. ยุทธศาสตร์จังหวัดที่ ๒ ยกระดับสังคมให้เป็นเมืองน่าอยู่

ข. ยุทธศาสตร์การพัฒนาขององค์กรปกครองส่วนท้องถิ่นในเขตจังหวัด ข้อ ๖ การพัฒนาโครงสร้างพื้นฐาน

๑. ยุทธศาสตร์ที่ ๑ การพัฒนาด้านโครงสร้างพื้นฐาน แนวทางที่ ๒ การสาธารณูปโภค สาธารณูปการ และการก่อสร้างอื่น ๆ

๑.๑ แผนงานบริหารงานทั่วไป : งานบริหารงานทั่วไป

ที่	โครงการ	วัตถุประสงค์	เป้าหมาย (ผลผลิตของโครงการ)	งบประมาณ					ตัวชี้วัด (KPI)	ผลที่คาดว่าจะได้รับ	หน่วยงาน รับผิดชอบหลัก
				๒๕๖๑ (บาท)	๒๕๖๒ (บาท)	๒๕๖๓ (บาท)	๒๕๖๔ (บาท)	๒๕๖๕ (บาท)			
๑	โครงการปรับปรุงและต่อเติมอาคารที่ทำการองค์การบริหารส่วนตำบลบ้านใหม่	เพื่อปรับปรุงและต่อเติมอาคารสำนักงานให้มีพื้นที่ใช้สอยมากขึ้น	ปรับปรุงและต่อเติมอาคารที่ทำการองค์การบริหารส่วนตำบลบ้านใหม่ หรือปรับปรุงที่ดิน รวมถึงเพื่อตัดแปลง ต่อเติม หรือปรับปรุงสิ่งก่อสร้าง ซึ่งทำให้ที่ดินและสิ่งก่อสร้าง มีมูลค่าเพิ่มขึ้น รายละเอียดตามแบบแปลนที่กำหนด	๒๕๐,๐๐๐	๒๕๐,๐๐๐	๑๕๐,๐๐๐	๑๕๐,๐๐๐	๑๕๐,๐๐๐	ความพึงพอใจของประชาชน	อาคารสำนักงานมีพื้นที่ใช้สอยมากขึ้น	สำนักปลัด
๒	ค่าบำรุงรักษาและปรับปรุงที่ดินและสิ่งก่อสร้าง	เพื่อซ่อมแซมบำรุงรักษาที่ดินและสิ่งก่อสร้างเพื่อให้สามารถใช้งานได้ตามปกติ	จำนวนครั้งที่ดำเนินการ จำนวน ๑ ครั้ง	-	๑๐๐,๐๐๐	๑๒๑,๐๐๐	๑๐๐,๐๐๐	๑๐๐,๐๐๐	ความพึงพอใจของประชาชน	ที่ดินและสิ่งก่อสร้างได้รับการปรับปรุงซ่อมแซม	สำนักปลัด
รวม	จำนวน ๒ โครงการ	-	-	๒๕๐,๐๐๐	๓๕๐,๐๐๐	๒๗๑,๐๐๐	๒๕๐,๐๐๐	๒๕๐,๐๐๐	-	-	-

รายละเอียดโครงการพัฒนา  
แผนพัฒนาท้องถิ่น (พ.ศ. ๒๕๖๑ - ๒๕๖๕)  
องค์การบริหารส่วนตำบลบ้านใหม่ อำเภอกนครบุรี จังหวัดนครราชสีมา

แบบ ผ.๐๒

ก. ยุทธศาสตร์จังหวัดที่ ๒ ยกระดับสังคมให้เป็นเมืองน่าอยู่

ข. ยุทธศาสตร์การพัฒนาขององค์กรปกครองส่วนท้องถิ่นในเขตจังหวัด ข้อ ๑ สานต่อแนวทางพระราชดำริ

๑. ยุทธศาสตร์ที่ ๒ การพัฒนาแหล่งน้ำ แนวทางที่ ๑ การก่อสร้าง ปรับปรุง และบำรุงรักษาฝายน้ำล้น ทำนบกั้นน้ำ ขุดลอก ขุดสระ พัฒนาแหล่งน้ำ คลองน้ำ และกระจายการใช้ประโยชน์

๑.๑ แผนงานอุตสาหกรรมและการโยธา

ที่	โครงการ	วัตถุประสงค์	เป้าหมาย (ผลผลิตของโครงการ)	งบประมาณ					ตัวชี้วัด (KPI)	ผลที่คาดว่าจะได้รับ	หน่วยงาน รับผิดชอบหลัก
				๒๕๖๑ (บาท)	๒๕๖๒ (บาท)	๒๕๖๓ (บาท)	๒๕๖๔ (บาท)	๒๕๖๕ (บาท)			
๑	ขุดลอกสระน้ำสาธารณะ หมู่ที่ ๑๓ บ้านทรัพย์อุดม	เพื่อแก้ไขปัญหาเรื่องทรัพยากรน้ำ	ขนาดกว้างเฉลี่ย ๕๕.๗๕ เมตร ยาวเฉลี่ย ๗๖.๕๐ เมตร ลึกเฉลี่ย ๔.๓๐ เมตร (ลึกเดิม ๓.๘๐ เมตร)	-	๗๙,๐๐๐	-	-	-	การดำเนินการขุดลอกสระ	ราษฎรมีน้ำใช้อย่างพอเพียงแก่การอุปโภคบริโภคและการเกษตร	กองช่าง
๒	ขุดลอกคลองเหมืองพังจากท้ายคลองรามเกษียนน้อยถึงสระสาธารณะส้มโง๊ะ หมู่ที่ ๖ บ้านบุตาโฮ	เพื่อแก้ไขปัญหาเรื่องทรัพยากรน้ำ	ขุดลอกคลองเหมืองพัง <b>ช่วงที่ ๑</b> ขนาดกว้าง ๗.๐๐ เมตร ยาว ๑๐๐ เมตร ลึก ๒.๕๐ เมตร <b>ช่วงที่ ๒</b> ขนาดกว้าง ๑๒.๐๐ เมตร ยาว ๒๕๐ เมตร ลึก ๒.๕๐ เมตร <b>ช่วงที่ ๓</b> ขนาดกว้าง ๑๒.๐๐ เมตร ยาว ๓๕๐ เมตร ลึก ๒.๕๐ เมตร <b>ช่วงที่ ๔</b> ขนาดกว้าง ๗.๐๐ เมตร ยาว ๑๐๐ เมตร ลึก ๒.๕๐ เมตร <b>ช่วง</b>	-	-	๒๖๘,๐๐๐	๓๐๐,๐๐๐	๓๐๐,๐๐๐	การดำเนินการขุดลอกคลอง	ราษฎรมีน้ำใช้อย่างพอเพียงแก่การอุปโภคบริโภคและการเกษตร	กองช่าง

			ที่ ๕ ขนาด								
--	--	--	------------	--	--	--	--	--	--	--	--

ที่	โครงการ	วัตถุประสงค์	เป้าหมาย (ผลผลิตของโครงการ)	งบประมาณ					ตัวชี้วัด (KPI)	ผลที่คาดว่าจะได้รับ	หน่วยงาน รับผิดชอบหลัก
				๒๕๖๑ (บาท)	๒๕๖๒ (บาท)	๒๕๖๓ (บาท)	๒๕๖๔ (บาท)	๒๕๖๕ (บาท)			
๓	ก่อสร้างฝายน้ำล้นเสือกัดตาเจ็ก หมู่ที่ ๑ บ้านบ้านหัวบึง	เพื่อแก้ไขปัญหาเรื่องทรัพยากรน้ำ	ขนาดกว้าง ๕๐ ม.ยาว ๘๐ ม. ลึก ๓ ม. ลาดเอียง ๑:๑.๕ หรือมีปริมาตรดินขุดไม่น้อยกว่า ๑๒,๐๐๐ ลบ.ม (รายละเอียดตามแบบแปลนที่อบต.กำหนด)	-	-	-	๓๐๐,๐๐๐	-	การดำเนินการก่อสร้างฝายน้ำล้น	ราษฎรมีน้ำใช้อย่างพอเพียงแก่การอุปโภคบริโภคและการเกษตร	กองช่าง
๔	ขุดลอกคลองหนองคอก หมู่ที่ ๕ บ้านห้วยทราย	เพื่อแก้ไขปัญหาเรื่องทรัพยากรน้ำ	ขนาดกว้าง ๕๐ ม.ยาว ๘๐ ม. ลึก ๓ ม. ลาดเอียง ๑:๑.๕ หรือมีปริมาตรดินขุดไม่น้อยกว่า ๑๒,๐๐๐ ลบ.ม (รายละเอียดตามแบบแปลนที่อบต.กำหนด)	-	-	-	๓๐๐,๐๐๐	-	การดำเนินการขุดลอกคลอง	ราษฎรมีน้ำใช้อย่างพอเพียงแก่การอุปโภคบริโภคและการเกษตร	กองช่าง
๕	ขุดลอกคลองหนองโอบ - หนองปล้อง หมู่ที่ ๖ บ้านบุตาโฮ	เพื่อแก้ไขปัญหาเรื่องทรัพยากรน้ำ	ขนาดกว้าง ๕๐.๐๐ ม. ยาว ๖๕.๐๐ ม. ลึก ๓.๕๐ ม. (รายละเอียดตามแบบแปลนที่อบต.กำหนด)	-	-	-	๓๐๐,๐๐๐	-	การดำเนินการขุดลอกคลอง	ราษฎรมีน้ำใช้อย่างพอเพียงแก่การอุปโภคบริโภคและการเกษตร	กองช่าง
๖	ก่อสร้างฝายน้ำล้นคลองหนองแพบ ช่วงสวนป่าโพธิ์ (แบบรถข้ามได้) หมู่ที่ ๗ บ้านโนนกลาง	เพื่อแก้ไขปัญหาเรื่องทรัพยากรน้ำ	ขนาดกว้าง ๕๐ ม.ยาว ๘๐ ม. ลึก ๓ ม. ลาดเอียง ๑:๑.๕ หรือมีปริมาตรดินขุดไม่น้อยกว่า ๑๒,๐๐๐ ลบ.ม (รายละเอียดตามแบบแปลนที่อบต.กำหนด)	-	-	-	๓๐๐,๐๐๐	-	การดำเนินการก่อสร้างฝายน้ำล้น	ราษฎรมีน้ำใช้อย่างพอเพียงแก่การอุปโภคบริโภคและการเกษตร	กองช่าง

ที่	โครงการ	วัตถุประสงค์	เป้าหมาย (ผลผลิตของโครงการ)	งบประมาณ					ตัวชี้วัด (KPI)	ผลที่คาดว่าจะได้รับ	หน่วยงาน รับผิดชอบหลัก
				๒๕๖๑ (บาท)	๒๕๖๒ (บาท)	๒๕๖๓ (บาท)	๒๕๖๔ (บาท)	๒๕๖๕ (บาท)			
๗	ขุดลอกคลองรามเกียน น้อย หมู่ที่ ๗ บ้านโนน กลาง	เพื่อแก้ไขปัญหา เรื่องทรัพยากรน้ำ	ขนาดกว้าง ๕๐ ม.ยาว ๘๐ ม. ลึก ๓ ม. ลาดเอียง ๑:๑.๕ หรือมีปริมาตรดิน ขุดไม่น้อยกว่า ๑๒,๐๐๐ ลบ.ม (รายละเอียดตาม แบบแปลนที่อบต.กำหนด)	-	-	-	-	๓๐๐,๐๐๐	การ ดำเนินการ ขุดลอกคลอง	ราษฎรมีน้ำใช้ อย่างพอเพียง แก่การอุปโภค บริโภคและ การเกษตร	กองช่าง
๘	ก่อสร้างฝายน้ำล้นคลอง หนองแพบ ช่วงสวนนาย ธนกร ดอกสันเทียะ (แบบรถข้ามได้) หมู่ที่ ๗ บ้านโนนกลาง	เพื่อแก้ไขปัญหา เรื่องทรัพยากรน้ำ	ขนาดกว้าง ๕๐ ม.ยาว ๘๐ ม. ลึก ๓ ม. ลาดเอียง ๑:๑.๕ หรือมีปริมาตรดิน ขุดไม่น้อยกว่า ๑๒,๐๐๐ ลบ.ม (รายละเอียดตาม แบบแปลนที่อบต.กำหนด)	-	-	-	-	๓๐๐,๐๐๐	การ ดำเนินการ ก่อสร้างฝาย น้ำล้น	ราษฎรมีน้ำใช้ อย่างพอเพียง แก่การอุปโภค บริโภคและ การเกษตร	กองช่าง
๙	ขุดลอกคลองไทรจาก หมู่ที่ ๑๐ - หมู่ที่ ๙ หมู่ที่ ๘ บ้านหนองสะแก	เพื่อแก้ไขปัญหา เรื่องทรัพยากรน้ำ	ขนาดกว้าง ๑๐.๐๐ ม. ยาว ๓,๐๐๐.๐๐ ม. ลึก ๓.๐๐ ม (รายละเอียดตามแบบ แปลนที่อบต.กำหนด)	-	-	-	-	๕๐๐,๐๐๐	การ ดำเนินการ ขุดลอกคลอง	ราษฎรมีน้ำใช้ อย่างพอเพียง แก่การอุปโภค บริโภคและ การเกษตร	กองช่าง
๑๐	ก่อสร้างฝายชะลอน้ำ บุงายชีหมู่ที่ ๑๑ บ้าน ซึบสะเดา	เพื่อแก้ไขปัญหา เรื่องทรัพยากรน้ำ	ขนาดกว้าง ๕๐ ม.ยาว ๘๐ ม. ลึก ๓ ม. ลาดเอียง ๑:๑.๕ หรือมีปริมาตรดิน ขุดไม่น้อยกว่า ๑๒,๐๐๐ ลบ.ม (รายละเอียดตาม แบบแปลนที่อบต.กำหนด)	-	-	-	-	๓๐๐,๐๐๐	การ ดำเนินการ ก่อสร้างฝาย ชะลอน้ำ	ราษฎรมีน้ำใช้ อย่างพอเพียง แก่การอุปโภค บริโภคและ การเกษตร	กองช่าง

ที่	โครงการ	วัตถุประสงค์	เป้าหมาย (ผลผลิตของโครงการ)	งบประมาณ					ตัวชี้วัด (KPI)	ผลที่คาดว่าจะได้รับ	หน่วยงาน รับผิดชอบหลัก
				๒๕๖๑ (บาท)	๒๕๖๒ (บาท)	๒๕๖๓ (บาท)	๒๕๖๔ (บาท)	๒๕๖๕ (บาท)			
๑๑	ชุดเจาะบ่อบาดาล หมู่ที่ ๑๑ บ้านซับสะเดา	เพื่อเพิ่มแหล่งทรัพยากรน้ำภายในหมู่บ้าน	ขนาดกว้าง ๕๐ ม.ยาว ๘๐ ม. ลึก ๓ ม. ลาดเอียง ๑:๑.๕ หรือมีปริมาตรดินขุดไม่น้อยกว่า ๑๒,๐๐๐ ลบ.ม. (รายละเอียดตามแบบแปลนที่อบต. กำหนด)	-	-	-	-	๓๐๐,๐๐๐	การดำเนินการชุดเจาะบ่อบาดาล	ราษฎรมีน้ำใช้อย่างพอเพียงแก่การอุปโภคบริโภคและการเกษตร	กองช่าง
๑๒	ก่อสร้างฝายชะลอน้ำ หมู่ที่ ๑๑ บ้านซับสะเดา	เพื่อแก้ไขปัญหาเรื่องทรัพยากรน้ำ	ขนาดกว้าง ๕๐ ม.ยาว ๘๐ ม. ลึก ๓ ม. ลาดเอียง ๑:๑.๕ หรือมีปริมาตรดินขุดไม่น้อยกว่า ๑๒,๐๐๐ ลบ.ม. (รายละเอียดตามแบบแปลนที่อบต. กำหนด)	-	-	-	-	๓๐๐,๐๐๐	การดำเนินการก่อสร้างฝายชะลอน้ำ	ราษฎรมีน้ำใช้อย่างพอเพียงแก่การอุปโภคบริโภคและการเกษตร	กองช่าง
๑๓	ก่อสร้างฝายชะลอน้ำ หมู่ที่ ๑๒ บ้านหินลับ	เพื่อแก้ไขปัญหาเรื่องทรัพยากรน้ำ	ขนาดกว้าง ๕๐ ม.ยาว ๘๐ ม. ลึก ๓ ม. ลาดเอียง ๑:๑.๕ หรือมีปริมาตรดินขุดไม่น้อยกว่า ๑๒,๐๐๐ ลบ.ม. (รายละเอียดตามแบบแปลนที่อบต. กำหนด)	-	-	-	-	๓๐๐,๐๐๐	การดำเนินการก่อสร้างฝายชะลอน้ำ	ราษฎรมีน้ำใช้อย่างพอเพียงแก่การอุปโภคบริโภคและการเกษตร	กองช่าง
๑๔	ก่อสร้างฝายชะลอน้ำ หมู่ที่ ๑๔ บ้านซับห้วยาคา	เพื่อแก้ไขปัญหาเรื่องทรัพยากรน้ำ	ขนาดกว้าง ๕๐ ม.ยาว ๘๐ ม. ลึก ๓ ม. ลาดเอียง ๑:๑.๕ หรือมีปริมาตรดินขุดไม่น้อยกว่า ๑๒,๐๐๐ ลบ.ม. (รายละเอียดตามแบบแปลนที่อบต. กำหนด)	-	-	-	-	๓๐๐,๐๐๐	การดำเนินการก่อสร้างฝายชะลอน้ำ	ราษฎรมีน้ำใช้อย่างพอเพียงแก่การอุปโภคบริโภคและการเกษตร	กองช่าง
รวม	จำนวน ๑๔ โครงการ	-	-	-	๗๙,๐๐๐	๒๖๘,๐๐๐	๑,๕๐๐,๐๐๐	๒,๖๐๐,๐๐๐	-	-	-



**รายละเอียดโครงการพัฒนา**  
**แผนพัฒนาท้องถิ่น (พ.ศ. ๒๕๖๑ - ๒๕๖๕)**  
**องค์การบริหารส่วนตำบลบ้านใหม่ อำเภอกนครบุรี จังหวัดนครราชสีมา**

แบบ ผ.๐๒

ก. ยุทธศาสตร์จังหวัดที่ ๒ ยกระดับสังคมให้เป็นเมืองน่าอยู่

ข. ยุทธศาสตร์การพัฒนาขององค์กรปกครองส่วนท้องถิ่นในเขตจังหวัด ข้อ ๒ การพัฒนาการศึกษา

๑. ยุทธศาสตร์ที่ ๓ ยุทธศาสตร์สร้างสังคมให้มีคุณภาพชีวิตที่ดีและอยู่ร่วมกันอย่างมีความสุข แนวทางที่ ๑ การส่งเสริมสนับสนุน และการพัฒนาการบริหารการศึกษา

๑.๑ แผนงานการศึกษา : งานบริหารทั่วไปเกี่ยวกับการศึกษา

ที่	โครงการ	วัตถุประสงค์	เป้าหมาย (ผลผลิตของโครงการ)	งบประมาณ					ตัวชี้วัด (KPI)	ผลที่คาดว่าจะได้รับ	หน่วยงาน รับผิดชอบหลัก
				๒๕๖๑ (บาท)	๒๕๖๒ (บาท)	๒๕๖๓ (บาท)	๒๕๖๔ (บาท)	๒๕๖๕ (บาท)			
๑	โครงการฝึกอบรมเชิงปฏิบัติการสำหรับคณะกรรมการศูนย์พัฒนาเด็กเล็กฯ	เพื่อเพิ่มศักยภาพและให้ความรู้แก่คณะกรรมการศูนย์พัฒนาเด็กเล็ก	จำนวนผู้เข้ารับการอบรม ๕๐ คน	๕๐,๐๐๐	๕๐,๐๐๐	๕๐,๐๐๐	๕๐,๐๐๐	๕๐,๐๐๐	จำนวนผู้เข้ารับการฝึกอบรม	คณะกรรมการศูนย์พัฒนาเด็กเล็กและบุคลากรทางการศึกษามีประสิทธิภาพในการปฏิบัติงานมากขึ้น	กองการศึกษาฯ
๒	สนับสนุนโครงการอาหารกลางวันให้แก่ศูนย์พัฒนาเด็กเล็กของ อบต.	เพื่อให้เด็กในศูนย์เด็กได้รับสารอาหารที่ครบถ้วนเพื่อเสริมสร้างร่างกายให้แข็งแรง	ศูนย์เด็กฯ จำนวน ๓ ศูนย์ นักเรียนจำนวน ๙๐ คน ๑ ละ ๒๐ บาท จำนวน ๒๘๐ วัน	๔๖๕,๕๐๐	๔๔๑,๐๐๐	๕๐๔,๐๐๐	๕๐๔,๐๐๐	๕๐๔,๐๐๐	จำนวนศูนย์เด็กที่ดำเนินการ	เด็กในศูนย์เด็กเล็กฯได้รับประทานอาหารกลางวันที่มีสารอาหารครบถ้วน	กองการศึกษาฯ
๓	การจัดการเรียนการสอน (รายหัว) ของศูนย์พัฒนาเด็กเล็กของ อบต.	เพื่อจ่ายเป็นค่าจัดการเรียนการสอน (รายหัว) ให้กับศูนย์พัฒนาเด็กเล็ก ๆ	ค่าจัดการเรียนการสอน จำนวน ๓ ศูนย์	๑๖๑,๕๐๐	๑๖๑,๕๐๐	๑๖๑,๕๐๐	๑๖๑,๕๐๐	๑๖๑,๕๐๐	จำนวนศูนย์พัฒนาเด็กเล็กที่ดำเนินการ	ศูนย์พัฒนาเด็กเล็กมีการจัดการเรียนการสอนที่ครบถ้วน	กองการศึกษาฯ

ที่	โครงการ	วัตถุประสงค์	เป้าหมาย (ผลผลิตของโครงการ)	งบประมาณ					ตัวชี้วัด (KPI)	ผลที่คาดว่าจะได้รับ	หน่วยงาน รับผิดชอบหลัก
				๒๕๖๑ (บาท)	๒๕๖๒ (บาท)	๒๕๖๓ (บาท)	๒๕๖๔ (บาท)	๒๕๖๕ (บาท)			
๔	สนับสนุนอาหารเสริม (นม) สำหรับศูนย์พัฒนาเด็กเล็กของ อบต.	เพื่อให้นักเรียนได้รับอาหารเสริม บำรุงร่างกายและสมอง	ศูนย์เด็กฯ จำนวน ๓ ศูนย์ นักเรียนจำนวน ๔๐ คน ๆ ละ ๗.๓๗ บาท จำนวน ๒๘๐ วัน	๑๘๒,๐๓๙	๑๗๒,๔๕๘	๑๘๕,๗๒๔	๑๘๕,๗๒๔	๑๘๕,๗๒๔	จำนวนศูนย์เด็กที่ดำเนินการ	เด็กก่อนเกณฑ์ได้รับอาหารเสริม (นม) และมีสุขภาพแข็งแรง	กองการศึกษา ฯ
๕	สนับสนุนอาหารเสริม (นม) สำหรับโรงเรียนในสังกัดสำนักงานเขตพื้นที่การศึกษาประถมศึกษา นครราชสีมา เขต ๓	เพื่อให้นักเรียนได้รับอาหารเสริม บำรุงร่างกายและสมอง	โรงเรียนในสังกัดสำนักงานเขตพื้นที่การศึกษาประถมศึกษา นครราชสีมา เขต ๓ จำนวน ๓ แห่ง คือ - ร.ร.บ้านอังกะโกน-ห้วยทราย - ร.ร.บ้านบุตาโฮ-โนนกลาง - ร.ร.บ้านซับสะเดา นักเรียนจำนวน ๓๖๐ คน ๆ ละ ๗.๓๗ บาท จำนวน ๒๖๐ วัน	๖๘๙,๘๓๒	๖๘๙,๘๓๒	๖๘๙,๘๓๒	๖๘๙,๘๓๒	๖๘๙,๘๓๒	จำนวนโรงเรียนที่ดำเนินการ	เด็กนักเรียนได้รับอาหารเสริม (นม) และมีสุขภาพแข็งแรง	กองการศึกษา ฯ
๖	สนับสนุนอาหารกลางวัน สำหรับโรงเรียนในสังกัดสำนักงานเขตพื้นที่การศึกษาประถมศึกษา นครราชสีมา เขต ๓	เพื่อให้นักเรียนได้รับประทานอาหารกลางวันที่มีสารอาหารครบถ้วน	โรงเรียนในสังกัดสำนักงานเขตพื้นที่การศึกษาประถมศึกษา นครราชสีมา เขต ๓ จำนวน ๓ แห่ง คือ - ร.ร.บ้านอังกะโกน-ห้วยทราย - ร.ร.บ้านบุตาโฮ-โนนกลาง - ร.ร.บ้านซับสะเดา นักเรียนจำนวน ๓๖๐ คน ๆ ละ ๒๐ บาท จำนวน ๒๐๐ วัน	๑,๔๔๐,๐๐๐	๑,๔๔๐,๐๐๐	๑,๔๔๐,๐๐๐	๑,๔๔๐,๐๐๐	๑,๔๔๐,๐๐๐	จำนวนโรงเรียนที่ดำเนินการ	เด็กนักเรียนได้รับประทานอาหารกลางวันที่มีสารอาหารครบถ้วน	กองการศึกษา ฯ



ที่	โครงการ	วัตถุประสงค์	เป้าหมาย (ผลผลิตของโครงการ)	งบประมาณ					ตัวชี้วัด (KPI)	ผลที่คาดว่าจะได้รับ	หน่วยงาน รับผิดชอบหลัก
				๒๕๖๑ (บาท)	๒๕๖๒ (บาท)	๒๕๖๓ (บาท)	๒๕๖๔ (บาท)	๒๕๖๕ (บาท)			
๗	โครงการประชุมผู้ปกครองและคณะกรรมการศูนย์พัฒนาเด็กเล็ก	เพื่อประชุมหารือกับผู้ปกครองและคณะกรรมการศูนย์พัฒนาเด็กเล็ก	จำนวนผู้ร่วมประชุมประมาณ ๕๐ คน	๓๐,๐๐๐	๓๐,๐๐๐	๑๕,๐๐๐	๑๕,๐๐๐	๑๕,๐๐๐	จำนวนผู้ที่เข้าร่วมประชุม	คณะกรรมการศูนย์พัฒนาเด็กเล็กและผู้ปกครองมีความเข้าใจตรงกันในประเด็นที่ประชุม	กองการศึกษาฯ
๘	โครงการกิจกรรมเสริมสร้างประสบการณ์จากแหล่งเรียนรู้สำหรับเด็ก	เพื่อเสริมสร้างประสบการณ์ให้กับเด็กนักเรียนในศูนย์พัฒนาเด็กเล็ก	จำนวน ๓ ศูนย์ นักเรียนจำนวน ๕๐ คน	๒๕,๐๐๐	๒๐,๐๐๐	๒๐,๐๐๐	๒๐,๐๐๐	๒๐,๐๐๐	จำนวนศูนย์เด็กที่ดำเนินการ	เด็กนักเรียนในศูนย์ได้รับการเสริมสร้างพัฒนาการได้ครบทุกด้าน	กองการศึกษาฯ
๙	โครงการจัดกิจกรรมวันสำคัญต่างๆ	เพื่อใช้ในการจัดกิจกรรมวันสำคัญต่างๆ	กิจกรรมวันสำคัญต่างๆ	๓๐,๐๐๐	๓๐,๐๐๐	๑๕,๐๐๐	๑๕,๐๐๐	๑๕,๐๐๐	จำนวนครั้งที่ดำเนินการ	จัดกิจกรรมสำเร็จลุล่วงไปด้วยดี	กองการศึกษาฯ
๑๐	โครงการทักษะวิชาการและพัฒนาบุคลากรทางการศึกษา	เพื่อจัดกิจกรรมพัฒนาทางวิชาการ	จำนวน ๑ ครั้ง	๓๐,๐๐๐	๓๐,๐๐๐	๓๐,๐๐๐	๓๐,๐๐๐	๓๐,๐๐๐	จำนวนครั้งที่ดำเนินการ	บุคลากรทางการศึกษามีประสิทธิภาพในการปฏิบัติงาน	กองการศึกษาฯ
๑๑	โครงการประชุมเชิงปฏิบัติการด้านการจัดการศึกษา	เพื่อเพิ่มประสิทธิภาพให้กับผู้เข้าร่วมประชุม	จำนวนผู้ร่วมประชุมประมาณ ๕๐ คน	๔๐,๐๐๐	๔๐,๐๐๐	๕๐,๐๐๐	๕๐,๐๐๐	๕๐,๐๐๐	จำนวนผู้เข้าร่วมประชุม	ผู้เข้าร่วมประชุมได้รับความรู้	กองการศึกษาฯ

ที่	โครงการ	วัตถุประสงค์	เป้าหมาย (ผลผลิตของโครงการ)	งบประมาณ					ตัวชี้วัด (KPI)	ผลที่คาดว่าจะได้รับ	หน่วยงาน รับผิดชอบหลัก
				๒๕๖๑ (บาท)	๒๕๖๒ (บาท)	๒๕๖๓ (บาท)	๒๕๖๔ (บาท)	๒๕๖๕ (บาท)			
๑๒	ค่าหนังสือเรียน อุปกรณ์การเรียน เครื่องแบบนักเรียน และกิจกรรมพัฒนาผู้เรียน	เพื่อจ่ายเป็นค่าหนังสือเรียน อุปกรณ์การเรียน เครื่องแบบนักเรียน และกิจกรรมพัฒนาผู้เรียนให้กับเด็กในศูนย์พัฒนาเด็กเล็กของ อบต.	ศูนย์พัฒนาเด็กเล็ก จำนวน ๓ ศูนย์ ได้รับจัดสรรสำหรับเด็กปฐมวัย อายุ ๓ ปีขึ้นไป ในศูนย์พัฒนาเด็กเล็ก จำนวนเด็กนักเรียน ๖๐ คน	๓๐,๐๐๐	๘๐,๓๐๐	๑๐๑,๗๐๐	๑๐๑,๗๐๐	๑๐๑,๗๐๐	จำนวนศูนย์พัฒนาเด็กเล็กที่ดำเนินการ	เด็กเล็กมีหนังสือเรียน อุปกรณ์การเรียน เครื่องแบบนักเรียน และได้เข้าร่วมในกิจกรรมพัฒนาผู้เรียน	กองการศึกษา ฯ
๑๓	โครงการเสริมสร้างพัฒนาการด้านร่างกาย อารมณ์ สังคม และสติปัญญาสำหรับเด็ก	เพื่อเสริมสร้างพัฒนาการด้านร่างกาย อารมณ์ สังคม และสติปัญญาสำหรับเด็ก	จำนวน ๓ ศูนย์ นักเรียนจำนวน ๕๐ คน	๒๐,๐๐๐	๒๐,๐๐๐	๒๐,๐๐๐	๒๐,๐๐๐	๒๐,๐๐๐	จำนวนศูนย์เด็กที่ดำเนินการ	เด็กนักเรียนในศูนย์พัฒนาเด็กเล็กได้รับการเสริมสร้างพัฒนาการได้ครบทุกด้าน	กองการศึกษาฯ
๑๔	โครงการสืบสานภูมิปัญญาวัฒนธรรมท้องถิ่น	เพื่อส่งเสริมความรู้และสืบสานภูมิปัญญาวัฒนธรรมท้องถิ่นให้แก่เด็กและเยาวชน	จำนวนเด็กและเยาวชนผู้เข้าฝึกอบรมประมาณ ๕๐ คน	๑๕,๐๐๐	๑๐,๐๐๐	๑๐,๐๐๐	๑๐,๐๐๐	๑๐,๐๐๐	จำนวนนักเรียนที่เข้ารับการฝึกอบรม	เด็กและเยาวชนร่วมกันสืบสานภูมิปัญญาวัฒนธรรมท้องถิ่น	กองการศึกษาฯ
๑๕	โครงการเสริมสร้างประสบการณ์การเรียนรู้สำหรับเด็ก	เพื่อเสริมสร้างประสบการณ์ให้กับเด็กนักเรียนในศูนย์พัฒนาเด็กเล็ก	จำนวน ๓ ศูนย์ นักเรียนจำนวน ๙๐ คน	๓๐,๐๐๐	๓๐,๐๐๐	๓๐,๐๐๐	๓๐,๐๐๐	๓๐,๐๐๐	จำนวนศูนย์เด็กที่ดำเนินการ	เด็กนักเรียนในศูนย์พัฒนาเด็กเล็กได้รับการเสริมสร้างพัฒนาการได้ครบทุกด้าน	กองการศึกษา ฯ

ที่	โครงการ	วัตถุประสงค์	เป้าหมาย (ผลผลิตของโครงการ)	งบประมาณ					ตัวชี้วัด (KPI)	ผลที่คาดว่าจะได้รับ	หน่วยงาน รับผิดชอบหลัก
				๒๕๖๑ (บาท)	๒๕๖๒ (บาท)	๒๕๖๓ (บาท)	๒๕๖๔ (บาท)	๒๕๖๕ (บาท)			
๑๖	โครงการพัฒนาศักยภาพ การจัดการศึกษา	เพื่อพัฒนา ศักยภาพด้านการ จัดการศึกษาของ อบต.	ครูบุคลากรทางการศึกษา ของอบต. และ คณะกรรมการต่าง ๆ จำนวน ๔๐ คน	๑๕๐,๐๐๐	๑๕๐,๐๐๐	๒๐๐,๐๐๐	๒๐๐,๐๐๐	๒๐๐,๐๐๐	จำนวน ผู้เข้าร่วม โครงการ	งานด้าน การศึกษาของ อบต. มีการ พัฒนาศักยภาพ ตามมาตรฐานที่ กำหนด	กอง การศึกษาฯ
๑๗	ค่าตอบแทนผู้ปฏิบัติ ราชการอันเป็นประโยชน์ แก่ อบต. (จ้างนักเรียน นักศึกษาในช่วงปิดภาค เรียนตามโครงการของ รัฐบาลเพื่อส่งเสริม การศึกษาต่อ)	เพื่อให้การ ช่วยเหลือนักเรียน นักศึกษาที่มีฐานะ ยากจนและเป็น การหารายได้ช่วย ครอบครัวใน ระหว่างเรียน	จ้างนักเรียนนักศึกษา จำนวนปีละ ๑ ครั้ง	๓๐,๐๐๐	๓๐,๐๐๐	๓๐,๐๐๐	๓๐,๐๐๐	๓๐,๐๐๐	จำนวน นักเรียนที่ เข้าร่วม โครงการ	นักเรียน นักศึกษาที่มี ฐานะยากจนมี งานทำในช่วง ปิดภาคเรียน และมีรายได้ ช่วยเหลือ ครอบครัว	กอง การศึกษา ฯ
๑๘	สร้างเครือข่ายศึกษาดู งานของศูนย์พัฒนาเด็ก เล็กองค์การบริหารส่วน ตำบลบ้านใหม่	เพื่อพัฒนา ศักยภาพด้าน การศึกษาให้กับ บุคลากรด้าน การศึกษา	จำนวน ๑ ครั้ง	๕๐,๐๐๐	๕๐,๐๐๐	๕๐,๐๐๐	๕๐,๐๐๐	๕๐,๐๐๐	จำนวน ผู้เข้าร่วม โครงการ	บุคลากรด้าน การศึกษาได้รับ การพัฒนาและ ส่งเสริมด้าน ความรู้และ ทัศนวิสัย กว้างขวางขึ้น	กอง การศึกษาฯ
๑๙	การพัฒนาประสิทธิภาพ บุคลากรทางการศึกษา	เพื่อเพิ่มศักยภาพ และประสิทธิภาพ ในการปฏิบัติงาน ของบุคลากรทาง การศึกษา	จำนวน ๕ คน ๆ ละ ๓,๐๐๐ บาทต่อปี	๒๕,๐๐๐	๒๕,๐๐๐	๕๐,๐๐๐	๕๐,๐๐๐	๕๐,๐๐๐	จำนวนครูที่ ได้รับการ พัฒนา	บุคลากร ทางการศึกษามี ประสิทธิภาพ และศักยภาพ ในการ ปฏิบัติงาน	กอง การศึกษาฯ

ที่	โครงการ	วัตถุประสงค์	เป้าหมาย (ผลผลิตของโครงการ)	งบประมาณ					ตัวชี้วัด (KPI)	ผลที่คาดว่าจะได้รับ	หน่วยงาน รับผิดชอบหลัก
				๒๕๖๑ (บาท)	๒๕๖๒ (บาท)	๒๕๖๓ (บาท)	๒๕๖๔ (บาท)	๒๕๖๕ (บาท)			
๒๐	โครงการจัดกิจกรรมวันสำคัญต่าง ๆ ให้กับศูนย์พัฒนาเด็กเล็กอบต.บ้านใหม่	เพื่อปลูกจิตสำนึกให้กับเด็กเกี่ยวกับวันสำคัญต่างๆ	จำนวน ๓ ศูนย์ นักเรียนจำนวน ๙๐ คน	๑๕,๐๐๐	๑๕,๐๐๐	๑๕,๐๐๐	๑๕,๐๐๐	๑๕,๐๐๐	จำนวนนักเรียนที่เข้าร่วมโครงการ	นักเรียนมีจิตสำนึกที่ดีเกี่ยวกับวันสำคัญต่าง ๆ	กองการศึกษาฯ
๒๑	โครงการส่งเสริมการดำรงชีวิตประจำวันส่งเสริมพัฒนาการเด็ก	เพื่อส่งเสริมพัฒนาการเด็กในการดำรงชีวิตประจำวัน	จำนวน ๓ ศูนย์ นักเรียนจำนวน ๙๐ คน	-	-	๓๐,๐๐๐	๓๐,๐๐๐	๓๐,๐๐๐	จำนวนนักเรียนที่เข้าร่วมโครงการ	เด็กมีพัฒนาการในการดำรงชีวิตประจำวันได้ดี	กองการศึกษาฯ
๒๒	โครงการส่งเสริมการเรียนรู้ในศูนย์พัฒนาเด็กเล็ก อบต.บ้านใหม่	เพื่อส่งเสริมการเรียนรู้ให้กับเด็ก	จำนวน ๓ ศูนย์ นักเรียนจำนวน ๙๐ คน	-	-	๒๐,๐๐๐	๒๐,๐๐๐	๒๐,๐๐๐	จำนวนนักเรียนที่เข้าร่วมโครงการ	เด็กได้รับการส่งเสริมการเรียนรู้รอบด้าน	กองการศึกษาฯ
๒๓	โครงการส่งเสริมการเรียนรู้เพื่อพัฒนาการเด็ก	เพื่อส่งเสริมพัฒนาการเด็กในด้านการเรียนรู้	จำนวน ๓ ศูนย์ นักเรียนจำนวน ๙๐ คน	-	-	๒๕,๐๐๐	๒๕,๐๐๐	๒๕,๐๐๐	จำนวนนักเรียนที่เข้าร่วมโครงการ	เด็กได้รับการส่งเสริมการเรียนรู้รอบด้าน	กองการศึกษาฯ
๒๔	โครงการพัฒนาผู้เรียนด้านคุณธรรม-จริยธรรม (ศูนย์พัฒนาเด็กเล็กวิถีพุทธ)	เพื่อปลูกฝังคุณธรรม-จริยธรรมให้กับเด็ก	จำนวน ๓ ศูนย์ นักเรียนจำนวน ๙๐ คน	-	-	๒๐,๐๐๐	๒๐,๐๐๐	๒๐,๐๐๐	จำนวนนักเรียนที่เข้าร่วมโครงการ	เด็กได้รับการปลูกฝังคุณธรรมจริยธรรม	กองการศึกษาฯ
๒๕	โครงการจ้างเหมาบุคลากรที่เป็นบุคคลภายนอกเพื่อปฏิบัติงานในศูนย์พัฒนาเด็กเล็กอบต.บ้านใหม่	เพื่อจ้างเหมาครูพี่เลี้ยงช่วยในการดูแลเด็ก	จำนวน ๑ ราย	-	-	๙๖,๐๐๐	๙๖,๐๐๐	๙๖,๐๐๐	จำนวนผู้ที่จ้างเหมา	ศูนย์พัฒนาเด็กเล็กมีครูพี่เลี้ยงช่วยในการดูแลเด็ก	กองการศึกษาฯ
รวม	จำนวน ๒๕ โครงการ	-	-	๓,๕๐๘,๘๗๑	๓,๔๖๙,๗๙๐	๓,๗๗๗,๐๕๖	๓,๗๗๗,๐๕๖	๓,๗๗๗,๐๕๖	-	-	-

รายละเอียดโครงการพัฒนา  
แผนพัฒนาท้องถิ่น (พ.ศ. ๒๕๖๑ - ๒๕๖๕)  
องค์การบริหารส่วนตำบลบ้านใหม่ อำเภอครบุรี จังหวัดนครราชสีมา

แบบ ผ.๐๒

ก. ยุทธศาสตร์จังหวัดที่ ๒ ยกกระดับสังคมให้เป็นเมืองน่าอยู่

ข. ยุทธศาสตร์การพัฒนาขององค์กรปกครองส่วนท้องถิ่นในเขตจังหวัด ข้อ ๒ การพัฒนาการศึกษา

๑. ยุทธศาสตร์ที่ ๓ ยุทธศาสตร์สร้างสังคมให้มีคุณภาพชีวิตที่ดีและอยู่ร่วมกันอย่างมีความสุข แนวทางที่ ๑ การส่งเสริมสนับสนุน และการพัฒนาการบริหารการศึกษา

๑.๒ แผนงานการศึกษา : งานระดับก่อนวัยเรียนและประถมศึกษา

ที่	โครงการ	วัตถุประสงค์	เป้าหมาย (ผลผลิตของโครงการ)	งบประมาณ					ตัวชี้วัด (KPI)	ผลที่คาดว่าจะได้รับ	หน่วยงาน รับผิดชอบหลัก
				๒๕๖๑ (บาท)	๒๕๖๒ (บาท)	๒๕๖๓ (บาท)	๒๕๖๔ (บาท)	๒๕๖๕ (บาท)			
๑	สร้างเครือข่ายศึกษาดูงานของศูนย์พัฒนาเด็กเล็กองค์การบริหารส่วนตำบลบ้านใหม่	เพื่อพัฒนาศักยภาพด้านการศึกษาให้กับบุคลากรด้านการศึกษา	จำนวน ๑ ครั้ง	๕๐,๐๐๐	-	-	-	-	จำนวนครั้งที่ดำเนินการ	บุคลากรด้านการศึกษาได้รับการพัฒนาและส่งเสริมด้านความรู้และทัศนวิสัยกว้างขวางขึ้น	กองการศึกษาฯ
๒	โครงการวันเด็กแห่งชาติ	เพื่อให้ประชาชนได้ตระหนักถึงความสำคัญของเด็ก และสนใจในการเล่นดูوبرมส์สอนเด็ก	สนับสนุนการจัดกิจกรรมจำนวน ๑ ครั้ง	๕๐,๐๐๐	๕๐,๐๐๐	๕๐,๐๐๐	๕๐,๐๐๐	๕๐,๐๐๐	จำนวนครั้งที่ดำเนินการ	ประชาชนได้ตระหนักถึงความสำคัญของเด็ก และสนใจในการเล่นดูوبرมส์สอนเด็ก	กองการศึกษา ฯ
รวม	จำนวน ๒ โครงการ	-	-	๑๐๐,๐๐๐	๕๐,๐๐๐	๕๐,๐๐๐	๕๐,๐๐๐	๕๐,๐๐๐	-	-	-

รายละเอียดโครงการพัฒนา  
แผนพัฒนาท้องถิ่น (พ.ศ. ๒๕๖๑ - ๒๕๖๕)  
องค์การบริหารส่วนตำบลบ้านใหม่ อำเภอกนครบุรี จังหวัดนครราชสีมา

แบบ ผ.๐๒

ก. ยุทธศาสตร์จังหวัดที่ ๒ ยกระดับสังคมให้เป็นเมืองน่าอยู่

ข. ยุทธศาสตร์การพัฒนาขององค์กรปกครองส่วนท้องถิ่นในเขตจังหวัด ข้อ ๔ การพัฒนาด้านสังคม

๑. ยุทธศาสตร์ที่ ๓ ยุทธศาสตร์สร้างสังคมให้มีคุณภาพชีวิตที่ดีและอยู่ร่วมกันอย่างมีความสุข แนวทางที่ ๒ การสังคมสงเคราะห์ และการพัฒนาคุณภาพชีวิต เด็ก สตรี คนชรา ผู้ด้อยโอกาส และผู้ติดเชื้อ HIV

๑.๑ แผนงานสังคมสงเคราะห์ : งานสวัสดิการสังคมและสังคมสงเคราะห์

ที่	โครงการ	วัตถุประสงค์	เป้าหมาย (ผลผลิตของโครงการ)	งบประมาณ					ตัวชี้วัด (KPI)	ผลที่คาดว่าจะได้รับ	หน่วยงาน รับผิดชอบหลัก
				๒๕๖๑ (บาท)	๒๕๖๒ (บาท)	๒๕๖๓ (บาท)	๒๕๖๔ (บาท)	๒๕๖๕ (บาท)			
๑	โครงการสวัสดิการ สงเคราะห์ และ ช่วยเหลือผู้ประสบภัย หนาว	เพื่อช่วยเหลือ ผู้ประสบภัยหนาว	จำนวน ๑ ครั้ง	๘๐,๐๐๐	-	-	-	-	จำนวนครั้งที่ ดำเนินการ	ผู้ประสบภัย หนาวได้รับการ ช่วยเหลือ	สำนักปลัด
๒	โครงการเสริมสร้าง สมรรถนะการ ประสานงานเพื่อระดม ทรัพยากรส่งเสริม อนามัยเจริญพันธุ์ ป้องกันและแก้ไขปัญหา โรคเอดส์และการ ตั้งครรภ์ในกลุ่มวัยรุ่น	เพื่อป้องกันและ แก้ไขปัญหาโรค เอดส์และการ ตั้งครรภ์ก่อนวัยอัน ควรในวัยรุ่น	ผู้เข้าร่วมโครงการ จำนวน ๕๐ คน	๒๐,๐๐๐	๒๐,๐๐๐	๒๐,๐๐๐	๒๐,๐๐๐	๒๐,๐๐๐	จำนวน ผู้เข้าร่วม โครงการ	ปัญหาโรคเอดส์ และการ ตั้งครรภ์ก่อนวัย เรียนในวัยรุ่น ลดลง	สำนักปลัด
๓	โครงการพัฒนาคุณภาพ ผู้สูงอายุ	เพื่อพัฒนาและ ส่งเสริมคุณภาพ ชีวิตให้กับผู้สูงอายุ ในเขต อบต.	ผู้เข้าร่วมโครงการ จำนวน ๘๐ คน	๒๐๐,๐๐๐	๓๐๐,๐๐๐	๒๕๐,๐๐๐	๒๕๐,๐๐๐	๒๕๐,๐๐๐	จำนวน ผู้เข้าร่วม โครงการ	ผู้สูงอายุได้รับ การพัฒนา คุณภาพชีวิตให้ ดีขึ้น	สำนักปลัด

ที่	โครงการ	วัตถุประสงค์	เป้าหมาย (ผลผลิตของโครงการ)	งบประมาณ					ตัวชี้วัด (KPI)	ผลที่คาดว่าจะได้รับ	หน่วยงาน รับผิดชอบหลัก
				๒๕๖๑ (บาท)	๒๕๖๒ (บาท)	๒๕๖๓ (บาท)	๒๕๖๔ (บาท)	๒๕๖๕ (บาท)			
๔	การส่งเสริมและพัฒนาคุณภาพชีวิตผู้พิการและผู้ด้อยโอกาส	เพื่อพัฒนาคุณภาพชีวิตให้กับผู้สูงอายุในเขต อบต.	ผู้เข้าร่วมโครงการ จำนวน ๔๐ คน	๒๐,๐๐๐	๒๐,๐๐๐	๒๐,๐๐๐	๒๐,๐๐๐	๒๐,๐๐๐	จำนวนครั้งที่ดำเนินการ	ผู้สูงอายุได้รับการพัฒนาคุณภาพชีวิตให้ดีขึ้น	สำนักปลัด
๕	โครงการจัดตั้งโรงเรียนผู้สูงอายุตำบลบ้านใหม่	เพื่อพัฒนาความรู้ให้กับผู้สูงอายุในเขต อบต.	จำนวนโรงเรียน ๑ แห่ง	-	๒๐๐,๐๐๐	2๐๐,๐๐๐	๑๐๐,๐๐๐	๑๐๐,๐๐๐	จำนวนครั้งที่ดำเนินการ	ผู้สูงอายุได้พัฒนาความรู้เพิ่มมากขึ้น	สำนักปลัด
๖	วัสดุก่อสร้าง (โครงการบ้านท้องถิ่นไทยเทิดไท้องค์ราชันย์ (บ้านผู้ยากไร้)	เพื่อจัดซื้อวัสดุซ่อมแซมบ้านให้กับผู้ด้อยโอกาสผู้ยากไร้และผู้ยากจน	จำนวน ๑ ครั้ง	๑๐๐,๐๐๐	๑๐๐,๐๐๐	๖๐,๐๐๐	๖๐,๐๐๐	๖๐,๐๐๐	จำนวนครั้งที่ดำเนินการ	ผู้ด้อยโอกาสผู้ยากไร้ และผู้คนยากจนมีที่อยู่อาศัย	สำนักปลัด
รวม	จำนวน ๖ โครงการ	-	-	๔๓๐,๐๐๐	๕๕๐,๐๐๐	๕๖๐,๐๐๐	๔๖๐,๐๐๐	๔๖๐,๐๐๐	-	-	-

**รายละเอียดโครงการพัฒนา**  
**แผนพัฒนาท้องถิ่น (พ.ศ. ๒๕๖๑ - ๒๕๖๕)**  
**องค์การบริหารส่วนตำบลบ้านใหม่ อำเภอกนครบุรี จังหวัดนครราชสีมา**

แบบ ผ.๐๒

ก. ยุทธศาสตร์จังหวัดที่ ๒ ยกระดับสังคมให้เป็นเมืองน่าอยู่

ข. ยุทธศาสตร์การพัฒนาขององค์กรปกครองส่วนท้องถิ่นในเขตจังหวัด ข้อ ๔ การพัฒนาด้านสังคม

๑. ยุทธศาสตร์ที่ ๓ ยุทธศาสตร์สร้างสังคมให้มีคุณภาพชีวิตที่ดีและอยู่ร่วมกันอย่างมีความสุข แนวทางที่ ๒ การสังคมสงเคราะห์ และการพัฒนาคุณภาพชีวิต เด็ก สตรี คนชรา ผู้ด้อยโอกาส และผู้ติดเชื้อ HIV

๑.๒ แผนงานสร้างความเข้มแข็งของชุมชน : งานส่งเสริมและสนับสนุนความเข้มแข็งชุมชน

ที่	โครงการ	วัตถุประสงค์	เป้าหมาย (ผลผลิตของโครงการ)	งบประมาณ					ตัวชี้วัด (KPI)	ผลที่คาดว่าจะได้รับ	หน่วยงาน รับผิดชอบหลัก
				๒๕๖๑ (บาท)	๒๕๖๒ (บาท)	๒๕๖๓ (บาท)	๒๕๖๔ (บาท)	๒๕๖๕ (บาท)			
๑	การส่งเสริมและสนับสนุนงานเกี่ยวกับการพัฒนาสตรีและครอบครัว	เพื่อสนับสนุนการจัดกิจกรรมเกี่ยวกับสตรีและครอบครัว	จำนวน ๑ ครั้ง	๒๐,๐๐๐	๒๐,๐๐๐	๒๐,๐๐๐	๒๐,๐๐๐	๒๐,๐๐๐	จำนวนครั้งที่ดำเนินการ	มีการจัดกิจกรรมในการพัฒนากลุ่มสตรีและครอบครัว	สำนักปลัด
๒	โครงการฝึกอบรมและศึกษาดูงานของกลุ่มแม่บ้านและสตรีตำบลบ้านใหม่	เพื่ออบรมให้ความรู้แก่กลุ่มแม่บ้านและสตรี	ผู้เข้าร่วมการฝึกอบรมจำนวน ๘๐ คน	๓๐๐,๐๐๐	๓๐๐,๐๐๐	๓๐๐,๐๐๐	๓๐๐,๐๐๐	๓๐๐,๐๐๐	จำนวนผู้เข้าร่วมการฝึกอบรม	กลุ่มแม่บ้านและสตรีตำบลบ้านใหม่ นำความรู้ในการฝึกอบรมไปใช้ประโยชน์ในชีวิตประจำวัน	สำนักปลัด
รวม	จำนวน ๒ โครงการ	-	-	๓๒๐,๐๐๐	๓๒๐,๐๐๐	๓๒๐,๐๐๐	๓๒๐,๐๐๐	๓๒๐,๐๐๐	-	-	-



**รายละเอียดโครงการพัฒนา**  
**แผนพัฒนาท้องถิ่น (พ.ศ. ๒๕๖๑ - ๒๕๖๕)**  
**องค์การบริหารส่วนตำบลบ้านใหม่ อำเภอกนครบุรี จังหวัดนครราชสีมา**

แบบ ผ.๐๒

ก. ยุทธศาสตร์จังหวัดที่ ๒ ยกกระดับสังคมให้เป็นเมืองน่าอยู่

ข. ยุทธศาสตร์การพัฒนาขององค์กรปกครองส่วนท้องถิ่นในเขตจังหวัด ข้อ ๔ การพัฒนาด้านสังคม

๑. ยุทธศาสตร์ที่ ๓ ยุทธศาสตร์สร้างสังคมให้มีคุณภาพชีวิตที่ดีและอยู่ร่วมกันอย่างมีความสุข แนวทางที่ ๒ การสังคมสงเคราะห์ และการพัฒนาคุณภาพชีวิต เด็ก สตรี คนชรา ผู้ด้อยโอกาส และผู้ติดเชื้อ HIV

๑.๓ แผนงานงบกลาง : งานงบกลาง

ที่	โครงการ	วัตถุประสงค์	เป้าหมาย (ผลผลิตของโครงการ)	งบประมาณ					ตัวชี้วัด (KPI)	ผลที่คาดว่าจะได้รับ	หน่วยงาน รับผิดชอบหลัก
				๒๕๖๑ (บาท)	๒๕๖๒ (บาท)	๒๕๖๓ (บาท)	๒๕๖๔ (บาท)	๒๕๖๕ (บาท)			
๑	เบี้ยยังชีพผู้ป่วยเอดส์	เพื่อจ่ายเป็นเงินสงเคราะห์แก่ผู้ป่วยเอดส์ที่แพทย์ได้รับรองและทำการวินิจฉัยแล้ว	ผู้ป่วยเอดส์ได้รับเบี้ยยังชีพคนละ ๕๐๐ บาท / เดือน	๕๐,๐๐๐	๕๐,๐๐๐	๖๓,๐๐๐	๖๓,๐๐๐	๖๓,๐๐๐	จำนวนผู้ที่ได้รับเบี้ยยังชีพ	ผู้ป่วยเอดส์ได้รับการดูแลและมีคุณภาพชีวิตที่ดีขึ้น	สำนักปลัด
๒	เบี้ยยังชีพผู้สูงอายุ	เพื่อจ่ายเป็นเงินสงเคราะห์แก่ผู้สูงอายุ	ผู้สูงอายุที่มีชื่ออยู่ในเขตตำบลบ้านใหม่และอายุเข้าเกณฑ์ตามกฎหมายและระเบียบ	๙,๑๒๖,๐๐๐	๙,๑๒๖,๐๐๐	๙,๑๒๖,๐๐๐	๙,๑๒๖,๐๐๐	๙,๑๒๖,๐๐๐	จำนวนผู้ที่ได้รับเบี้ยยังชีพ	ผู้ป่วยเอดส์ได้รับการดูแลและมีคุณภาพชีวิตที่ดีขึ้น	สำนักปลัด
๓	เบี้ยยังชีพคนพิการ	เพื่อจ่ายเป็นเงินสงเคราะห์แก่คนพิการที่แพทย์ได้รับรองและทำการวินิจฉัยแล้ว	คนพิการที่มีชื่ออยู่ในเขตตำบลบ้านใหม่และแพทย์ได้รับรองตามกฎหมายและระเบียบ	๒,๐๓๕,๐๐๐	๒,๐๓๕,๐๐๐	๒,๐๓๕,๐๐๐	๒,๐๓๕,๐๐๐	๒,๐๓๕,๐๐๐	จำนวนผู้ที่ได้รับเบี้ยยังชีพ	ผู้ป่วยเอดส์ได้รับการดูแลและมีคุณภาพชีวิตที่ดีขึ้น	สำนักปลัด
รวม	จำนวน ๓ โครงการ	-	-	๑๑,๒๖๑,๐๐๐	๑๑,๒๖๑,๐๐๐	๑๑,๒๖๑,๐๐๐	๑๑,๒๖๑,๐๐๐	๑๑,๒๖๑,๐๐๐	-	-	-

รายละเอียดโครงการพัฒนา  
แผนพัฒนาท้องถิ่น (พ.ศ. ๒๕๖๑ - ๒๕๖๕)  
องค์การบริหารส่วนตำบลบ้านใหม่ อำเภอกนครบุรี จังหวัดนครราชสีมา

แบบ ผ.๑๒

ก. ยุทธศาสตร์จังหวัดที่ ๒ ยกระดับสังคมให้เป็นเมืองน่าอยู่

ข. ยุทธศาสตร์การพัฒนาขององค์กรปกครองส่วนท้องถิ่นในเขตจังหวัด ข้อ ๗ พัฒนาการท่องเที่ยว ศาสนา วัฒนธรรม ประเพณี กีฬา

๑. ยุทธศาสตร์ที่ ๓ ยุทธศาสตร์สร้างสังคมให้มีคุณภาพชีวิตที่ดีและอยู่ร่วมกันอย่างมีความสุข แนวทางที่ ๓ การสนับสนุนส่งเสริมด้านกีฬา และนันทนาการ

๑.๑ แผนงานการศาสนา วัฒนธรรม และนันทนาการ : งานกีฬาและนันทนาการ

ที่	โครงการ	วัตถุประสงค์	เป้าหมาย (ผลผลิตของโครงการ)	งบประมาณ					ตัวชี้วัด (KPI)	ผลที่คาดว่าจะได้รับ	หน่วยงาน รับผิดชอบหลัก
				๒๕๖๑ (บาท)	๒๕๖๒ (บาท)	๒๕๖๓ (บาท)	๒๕๖๔ (บาท)	๒๕๖๕ (บาท)			
๑	การจัดงานแข่งขันกีฬา ศูนย์พัฒนาเด็กเล็ก สัมพันธ์	เพื่อใช้ในการจัด กิจกรรมการ แข่งขันกีฬาศูนย์ พัฒนาเด็กเล็ก	จำนวน ๑ ครั้ง	๓๐,๐๐๐	-	-	-	-	จำนวนครั้งที่ ดำเนินการ	อปท.ที่เข้าร่วม มีสัมพันธ์ไมตรี ที่ดีต่อกันและมี ความสามัคคี เกิดขึ้นในหมู่ คณะ	กอง การศึกษาฯ
๒	การแข่งขันกีฬาท้องถิ่น สัมพันธ์	เพื่อใช้ในการจัด กิจกรรมการ แข่งขันกีฬา ท้องถิ่นสัมพันธ์	จำนวน ๑ ครั้ง	๒๐,๐๐๐	-	-	-	-	จำนวนครั้งที่ ดำเนินการ	อปท.ที่เข้าร่วม มีสัมพันธ์ไมตรี ที่ดีต่อกันและมี ความสามัคคี เกิดขึ้นในหมู่ คณะ	กอง การศึกษาฯ
๓	การแข่งขันกีฬาเซปัก ตะกร้อเยาวชนตำบล บ้านใหม่	เพื่อใช้ในการจัด กิจกรรมการ แข่งขันกีฬาเซปัก ตะกร้อ	จำนวน ๑ ครั้ง	๔๐,๐๐๐	๖๐,๐๐๐	-	-	-	จำนวนครั้งที่ ดำเนินการ	เยาวชนห่างไกล ยาเสพติดและ เกิดความ สามัคคีใน ชุมชน	กอง การศึกษาฯ

ที่	โครงการ	วัตถุประสงค์	เป้าหมาย (ผลผลิตของโครงการ)	งบประมาณ					ตัวชี้วัด (KPI)	ผลที่คาดว่าจะได้รับ	หน่วยงาน รับผิดชอบหลัก
				๒๕๖๑ (บาท)	๒๕๖๒ (บาท)	๒๕๖๓ (บาท)	๒๕๖๔ (บาท)	๒๕๖๕ (บาท)			
๔	สนับสนุนการจัดงาน แข่งขันกีฬา อบต. สัมพันธ์	เพื่อสาน สัมพันธ์ไมตรีที่ดี ระหว่างอปท.และ สร้างความสมัคร สมานสามัคคีใน หมู่คณะ	เป็นค่าใช้จ่ายต่างๆในการ จัดการแข่งขันกีฬา อบต. สัมพันธ์	๑๖๐,๐๐๐	-	-	๑๐๐,๐๐๐	๑๐๐,๐๐๐	จำนวน ผู้เข้าร่วม โครงการ	อปท.ที่เข้าร่วม มีสัมพันธ์ไมตรี ที่ดีต่อกันและมี ความสามัคคี เกิดขึ้นในหมู่ คณะ	กอง การศึกษาฯ
๕	โครงการกีฬาเยาวชน ตำบลบ้านใหม่คัพ	เพื่อให้ประชาชน ในชุมชนสร้าง ความสมัครสมาน สามัคคีกัน ในชุมชน	จัดกิจกรรมจำนวน ๑ ครั้ง / ปี	๑๘๐,๐๐๐	-	๑๘๐,๐๐๐	๑๘๐,๐๐๐	๑๘๐,๐๐๐	จำนวนครั้งที่ ดำเนินการ	ประชาชน ห่างไกลยาเสพติดและเกิด ความสามัคคีใน ชุมชน	กอง การศึกษา ฯ
รวม	จำนวน ๕ โครงการ	-	-	๔๓๐,๐๐๐	๖๐,๐๐๐	๑๘๐,๐๐๐	๒๘๐,๐๐๐	๒๘๐,๐๐๐	-	-	-

รายละเอียดโครงการพัฒนา  
แผนพัฒนาท้องถิ่น (พ.ศ. ๒๕๖๑ - ๒๕๖๕)  
องค์การบริหารส่วนตำบลบ้านใหม่ อำเภอกนครบุรี จังหวัดนครราชสีมา

แบบ ผ.๐๒

ก. ยุทธศาสตร์จังหวัดที่ ๒ ยกระดับสังคมให้เป็นเมืองน่าอยู่

ข. ยุทธศาสตร์การพัฒนาขององค์กรปกครองส่วนท้องถิ่นในเขตจังหวัด ข้อ ๙ รักษาความปลอดภัยในชีวิตและทรัพย์สิน

๑. ยุทธศาสตร์ที่ ๓ ยุทธศาสตร์สร้างสังคมให้มีคุณภาพชีวิตที่ดีและอยู่ร่วมกันอย่างมีความสุข แนวทางที่ ๔ การป้องกันและบรรเทาสาธารณภัย / ลดอุบัติเหตุจราจรทางบก / ทางน้ำ

๑.๑ แผนงานงบกลาง : งานงบกลาง

ที่	โครงการ	วัตถุประสงค์	เป้าหมาย (ผลผลิตของโครงการ)	งบประมาณ					ตัวชี้วัด (KPI)	ผลที่คาดว่าจะได้รับ	หน่วยงาน รับผิดชอบหลัก
				๒๕๖๑ (บาท)	๒๕๖๒ (บาท)	๒๕๖๓ (บาท)	๒๕๖๔ (บาท)	๒๕๖๕ (บาท)			
๑	เงินสำรองจ่าย (การแก้ไขปัญหาและบรรเทาความเดือดร้อนของประชาชนกรณีเกิดภัยพิบัติต่าง ๆ)	เพื่อให้การช่วยเหลือและบรรเทาความเดือดร้อนให้กับประชาชนในกรณีเกิดภัยพิบัติ	ดำเนินการตามที่ประชาชนร้องทุกข์มาที่อบต.	๑,๑๓๔,๓๕๙	๑,๕๙๗,๓๙๐	๑,๐๐๐,๐๐๐	๑,๐๐๐,๐๐๐	๑,๐๐๐,๐๐๐	จำนวนครั้งที่ดำเนินการ	ประชาชนที่ได้รับความเดือดร้อนจากการเกิดภัยพิบัติได้รับการช่วยเหลือ	สำนักปลัด
รวม	จำนวน ๑ โครงการ	-	-	๑,๑๓๔,๓๕๙	๑,๕๙๗,๓๙๐	๖๕๙,๒๖๐	๑,๐๐๐,๐๐๐	๑,๐๐๐,๐๐๐	-	-	-

รายละเอียดโครงการพัฒนา  
แผนพัฒนาท้องถิ่น (พ.ศ. ๒๕๖๑ - ๒๕๖๕)  
องค์การบริหารส่วนตำบลบ้านใหม่ อำเภอครบุรี จังหวัดนครราชสีมา

แบบ ผ.๐๒

ก. ยุทธศาสตร์จังหวัดที่ ๒ ยกระดับสังคมให้เป็นเมืองน่าอยู่

ข. ยุทธศาสตร์การพัฒนาขององค์กรปกครองส่วนท้องถิ่นในเขตจังหวัด ข้อ ๙ รักษาความปลอดภัยในชีวิตและทรัพย์สิน

๑. ยุทธศาสตร์ที่ ๓ ยุทธศาสตร์สร้างสังคมให้มีคุณภาพชีวิตที่ดีและอยู่ร่วมกันอย่างมีความสุข แนวทางที่ ๔ การป้องกันและบรรเทาสาธารณภัย / ลดอุบัติเหตุจราจรทางบก / ทางน้ำ

๑.๒ แผนงานการรักษาความสงบภายใน : งานบริหารทั่วไปเกี่ยวกับการรักษาความสงบภายใน

ที่	โครงการ	วัตถุประสงค์	เป้าหมาย (ผลผลิตของโครงการ)	งบประมาณ					ตัวชี้วัด (KPI)	ผลที่คาดว่าจะได้รับ	หน่วยงาน รับผิดชอบหลัก
				๒๕๖๑ (บาท)	๒๕๖๒ (บาท)	๒๕๖๓ (บาท)	๒๕๖๔ (บาท)	๒๕๖๕ (บาท)			
๑	โครงการฝึกทักษะการ ลอยตัวป้องกันเด็กจมน้ำ	เพื่อให้เด็กสามารถ ช่วยเหลือตัวเอง เมื่อเกิดเหตุการณ์ จริง	ผู้เข้ารับการฝึกอบรม จำนวน ๕๐ คน	๔๐,๐๐๐	๕๐,๐๐๐	๕๐,๐๐๐	๕๐,๐๐๐	๕๐,๐๐๐	จำนวน ผู้เข้าร่วม โครงการ	เมื่อเกิด เหตุการณ์จริง เด็กสามารถ ช่วยเหลือ ตัวเองได้	สำนักปลัด
๒	โครงการขับขี้อลาดภัย ใส่ใจวินัยจราจร	เพื่อลดปัญหา อุบัติเหตุที่จะเกิด บนท้องถนน	ผู้เข้ารับการฝึกอบรม จำนวน ๕๐ คน	-	-	๒๐,๐๐๐	๒๐,๐๐๐	๒๐,๐๐๐	จำนวน ผู้เข้าร่วม โครงการ	ปัญหาการเกิด อุบัติเหตุจราจร ลดลง	สำนักปลัด
รวม	จำนวน ๒ โครงการ	-	-	๔๐,๐๐๐	๕๐,๐๐๐	๗๐,๐๐๐	๗๐,๐๐๐	๗๐,๐๐๐	-	-	-

รายละเอียดโครงการพัฒนา  
แผนพัฒนาท้องถิ่น (พ.ศ. ๒๕๖๑ - ๒๕๖๕)  
องค์การบริหารส่วนตำบลบ้านใหม่ อำเภอบึงสามพัน จังหวัดนครราชสีมา

แบบ ผ.๐๒

ก. ยุทธศาสตร์จังหวัดที่ ๒ ยกกระตือรือร้นให้เมืองน่าอยู่

ข. ยุทธศาสตร์การพัฒนาขององค์การปกครองส่วนท้องถิ่นในเขตจังหวัด ข้อ ๙ รักษาความปลอดภัยในชีวิตและทรัพย์สิน

๑. ยุทธศาสตร์ที่ ๓ ยุทธศาสตร์สร้างสังคมให้มีคุณภาพชีวิตที่ดีและอยู่ร่วมกันอย่างมีความสุข แนวทางที่ ๔ การป้องกันและบรรเทาสาธารณภัย / ลดอุบัติเหตุจราจรทางบก / ทางน้ำ

๑.๓ แผนงานการรักษาความสงบภายใน : งานป้องกันภัยฝ่ายพลเรือนและระงับอัคคีภัย

ที่	โครงการ	วัตถุประสงค์	เป้าหมาย (ผลผลิตของโครงการ)	งบประมาณ					ตัวชี้วัด (KPI)	ผลที่คาดว่าจะได้รับ	หน่วยงาน รับผิดชอบหลัก
				๒๕๖๑ (บาท)	๒๕๖๒ (บาท)	๒๕๖๓ (บาท)	๒๕๖๔ (บาท)	๒๕๖๕ (บาท)			
๑	โครงการรณรงค์การมีวินัยจราจรเพื่อป้องกันและแก้ไขปัญหอุบัติเหตุทางถนนและตรวจสารเสพติด	เพื่อให้มีความรู้ความเข้าใจในเรื่องกฎหมายจราจรแก่ประชาชนและลดการเกิดปัญหาอุบัติเหตุทางถนน	จำนวน ๑ ครั้ง	๘๐,๐๐๐	-	-	-	-	จำนวนครั้งที่ดำเนินการ	ประชาชนเข้าใจในกฎหมายจราจรมากขึ้นและอัตราการเกิดอุบัติเหตุลดลง	สำนักปลัด
๒	โครงการปรับปรุงสถานที่เพื่อจัดตั้งอาคารศูนย์ประสานงานอปพร.	เพื่อใช้เป็นศูนย์ประสานงานของอปพร.	จำนวน ๑ โครงการ	๕๐,๐๐๐	-	-	-	-	จำนวนโครงการที่ดำเนินการ	อปพร.มีศูนย์ประสานงาน	สำนักปลัด
๓	โครงการฝึกอบรมและให้ความรู้เกี่ยวกับระเบียบวินัยจราจรให้กับเยาวชนตำบลบ้านใหม่	เพื่อให้มีความรู้ความเข้าใจในเรื่องกฎหมายจราจรแก่เยาวชนและลดการเกิดปัญหาอุบัติเหตุทางถนน	จำนวน ๑ ครั้ง	๒๕,๐๐๐	-	-	-	-	จำนวนครั้งที่ดำเนินการ	เยาวชนมีความเข้าใจในกฎหมายจราจรมากขึ้นและอัตราการเกิดอุบัติเหตุลดลง	สำนักปลัด

ที่	โครงการ	วัตถุประสงค์	เป้าหมาย (ผลผลิตของโครงการ)	งบประมาณ					ตัวชี้วัด (KPI)	ผลที่คาดว่าจะได้รับ	หน่วยงาน รับผิดชอบหลัก
				๒๕๖๑ (บาท)	๒๕๖๒ (บาท)	๒๕๖๓ (บาท)	๒๕๖๔ (บาท)	๒๕๖๕ (บาท)			
๔	โครงการฝึกอบรมอาสาสมัครป้องกันภัยฝ่ายพลเรือน (อปพร.)	เพื่อให้ชุมชนมีความสงบเรียบร้อยและเป็นชุมชนเข้มแข็ง	ผู้เข้ารับการฝึกอบรม จำนวน ๕๐ คน	๑๕๐,๐๐๐	๑๕๐,๐๐๐	๑๕๐,๐๐๐	๑๕๐,๐๐๐	๑๕๐,๐๐๐	จำนวนผู้เข้าร่วมโครงการ	ชุมชนมีความเข้มแข็งและสงบเรียบร้อยโดยประชาชนเข้ามามีส่วนร่วม	สำนักปลัด
๕	โครงการฝึกอบรมให้ความรู้เกี่ยวกับการดับเพลิงเบื้องต้น	เพื่อให้ผู้เข้าฝึกอบรมมีความรู้ความเข้าใจเกี่ยวกับการดับเพลิง	ผู้เข้ารับการฝึกอบรม จำนวน ๕๐ คน	๔๐,๐๐๐	๔๐,๐๐๐	๓๐,๐๐๐	๓๐,๐๐๐	๓๐,๐๐๐	จำนวนผู้เข้าร่วมโครงการ	ผู้เข้าฝึกอบรมมีความสามารถในการดับเพลิงเบื้องต้นเมื่อเกิดอัคคีภัย	สำนักปลัด
๖	โครงการฝึกอบรมและให้ความรู้เกี่ยวกับการใช้ถังดับเพลิง	เพื่อให้ผู้เข้าฝึกอบรมมีความรู้ความเข้าใจเกี่ยวกับการใช้ถังดับเพลิง	ผู้เข้ารับการฝึกอบรม จำนวน ๕๐ คน	๕,๐๐๐	๕,๐๐๐	๑๐,๐๐๐	๑๐,๐๐๐	๑๐,๐๐๐	จำนวนผู้เข้าร่วมโครงการ	ผู้เข้าฝึกอบรมมีความสามารถในการใช้ถังดับเพลิงเมื่อเกิดอัคคีภัย	สำนักปลัด
๗	โครงการป้องกันและแก้ไขปัญหาย้ายแล้ง	เพื่อให้รับมือกับภัยแล้งได้เมื่อเกิดปัญหาย้ายแล้ง	จำนวน ๑ โครงการ	๑๐๐,๐๐๐	๕๐,๐๐๐	๕๐,๐๐๐	๕๐,๐๐๐	๕๐,๐๐๐	จำนวนโครงการที่ดำเนินการ	รับมือและแก้ไขปัญหาย้ายแล้ง	สำนักปลัด
๘	ค่าตอบแทนผู้ปฏิบัติราชการอันเป็นประโยชน์แก่ อปท. (การรักษาความสงบในวันสำคัญต่าง ๆ (โครงการ ๗ วันอันตราย)	เพื่อเป็นการป้องกันการเกิดอุบัติเหตุบนท้องถนนในช่วงวันหยุดยาว	ดำเนินการจำนวน ๒ ครั้งในวันขึ้นปีใหม่ และวันสงกรานต์	-	๑๐๐,๐๐๐	๑๐๐,๐๐๐	๑๐๐,๐๐๐	๑๐๐,๐๐๐	จำนวนครั้งที่ดำเนินการ	ลดอุบัติเหตุบนท้องถนนที่จะเกิดขึ้นในช่วงวันหยุดยาว	สำนักปลัด
รวม	จำนวน ๘ โครงการ	-	-	๔๕๐,๐๐๐	๒๔๕,๐๐๐	๒๗๐,๐๐๐	๒๗๐,๐๐๐	๒๗๐,๐๐๐	-	-	-

รายละเอียดโครงการพัฒนา  
แผนพัฒนาท้องถิ่น (พ.ศ. ๒๕๖๑ - ๒๕๖๕)  
องค์การบริหารส่วนตำบลบ้านใหม่ อำเภอครบุรี จังหวัดนครราชสีมา

แบบ ผ.๐๒

ก. ยุทธศาสตร์จังหวัดที่ ๒ ยกระดับสังคมให้เป็นเมืองน่าอยู่

ข. ยุทธศาสตร์การพัฒนาขององค์กรปกครองส่วนท้องถิ่นในเขตจังหวัด ข้อ ๕ ด้านการพัฒนาสาธารณสุข

๑. ยุทธศาสตร์ที่ ๓ ยุทธศาสตร์สร้างสังคมให้มีคุณภาพชีวิตที่ดีและอยู่ร่วมกันอย่างมีความสุข แนวทางที่ ๕ การสาธารณสุข การสร้างสุขภาพ การรักษาพยาบาลการป้องกันและควบคุมโรคติดต่อ / โรคระบาด และโรคไม่ติดต่อ การฟื้นฟูสุขภาพของประชาชน

๑.๑ แผนงานงบกลาง : งานงบกลาง

ที่	โครงการ	วัตถุประสงค์	เป้าหมาย (ผลผลิตของโครงการ)	งบประมาณ					ตัวชี้วัด (KPI)	ผลที่คาดว่าจะได้รับ	หน่วยงาน รับผิดชอบหลัก
				๒๕๖๑ (บาท)	๒๕๖๒ (บาท)	๒๕๖๓ (บาท)	๒๕๖๔ (บาท)	๒๕๖๕ (บาท)			
๑	เงินสมทบกองทุน หลักประกันสุขภาพ (สปสช.)	เพื่อสนับสนุนการ ดำเนินการตาม โครงการ หลักประกัน สุขภาพตำบลบ้าน ใหม่	ดำเนินการสนับสนุนงบฯ จำนวน ๑ ครั้ง	๒๐๐,๐๐๐	๒๐๐,๐๐๐	๒๐๐,๐๐๐	๒๐๐,๐๐๐	๒๐๐,๐๐๐	จำนวนครั้งที่ ดำเนินการ	กองทุน สปสช. ต.บ้านใหม่มี งบประมาณใช้ ในการจัด กิจกรรม ส่งเสริมสุขภาพ ให้กับ ประชาชน	สำนักปลัด
รวม	จำนวน ๑ โครงการ	-	-	๒๐๐,๐๐๐	๒๐๐,๐๐๐	๒๐๐,๐๐๐	๒๐๐,๐๐๐	๒๐๐,๐๐๐	-	-	-



รายละเอียดโครงการพัฒนา  
แผนพัฒนาท้องถิ่น (พ.ศ. ๒๕๖๑ - ๒๕๖๕)  
องค์การบริหารส่วนตำบลบ้านใหม่ อำเภอกนครบุรี จังหวัดนครราชสีมา

แบบ ผ.๐๒

ก. ยุทธศาสตร์จังหวัดที่ ๒ ยกย่องส่งเสริมให้เป็นเมืองน่าอยู่

ข. ยุทธศาสตร์การพัฒนาขององค์กรปกครองส่วนท้องถิ่นในเขตจังหวัด ข้อ ๕ ด้านการพัฒนาสาธารณสุข

๑. ยุทธศาสตร์ที่ ๓ ยุทธศาสตร์สร้างสังคมให้มีคุณภาพชีวิตที่ดีและอยู่ร่วมกันอย่างมีความสุข แนวทางที่ ๕ การสาธารณสุข การสร้างสุขภาพ การรักษาพยาบาลการป้องกันและควบคุมโรคติดต่อ / โรคระบาด และโรคไม่ติดต่อ การฟื้นฟูสุขภาพของประชาชน

๑.๒ แผนงานสาธารณสุข : งานบริการสาธารณสุขและงานสาธารณสุขอื่น

ที่	โครงการ	วัตถุประสงค์	เป้าหมาย (ผลผลิตของโครงการ)	งบประมาณ					ตัวชี้วัด (KPI)	ผลที่คาดว่าจะได้รับ	หน่วยงาน รับผิดชอบหลัก
				๒๕๖๑ (บาท)	๒๕๖๒ (บาท)	๒๕๖๓ (บาท)	๒๕๖๔ (บาท)	๒๕๖๕ (บาท)			
๑	โครงการรณรงค์ ป้องกันและควบคุมโรคติดต่อและโรคไม่ติดต่อต่างๆ	เพื่อป้องกันการเกิดโรคระบาดต่างๆ ที่เกิดขึ้นในชุมชน	ดำเนินการจัดกิจกรรมจำนวน ๑ ครั้ง/ปี	๒๐๐,๐๐๐	๔๙๐,๐๐๐	๒๐,๐๐๐	๒๐,๐๐๐	๒๐,๐๐๐	จำนวนครั้งที่ดำเนินการ	ไม่มีโรคระบาดเกิดขึ้นในเขตพื้นที่รับผิดชอบของอบต.	สำนักปลัด
๒	โครงการออกสำรวจจำนวนสุนัขและแมว	เพื่อสำรวจจำนวนสุนัขและแมวที่เจ้าของมีความประสงค์จะนำมาฉีดวัคซีนป้องกันโรคพิษสุนัขบ้า	ดำเนินการออกสำรวจจำนวน ๑ ครั้ง/ปี	-	๑๐,๐๐๐	๑๐,๐๐๐	๑๐,๐๐๐	๑๐,๐๐๐	จำนวนครั้งที่ดำเนินการ	ไม่มีโรคระบาดเกิดขึ้นในเขตพื้นที่รับผิดชอบของ อบต.	สำนักปลัด
๓	โครงการคุมกำเนิดสุนัขและแมวอย่างถาวร	เพื่อควบคุมปริมาณการเกิดสุนัขและแมวให้ลดลง	ดำเนินการจัดกิจกรรมจำนวน ๑ ครั้ง/ปี	-	-	๓๐,๐๐๐	๓๐,๐๐๐	๓๐,๐๐๐	จำนวนครั้งที่ดำเนินการ	ปริมาณการเกิดของสุนัขและแมวลดลง	สำนักปลัด

ที่	โครงการ	วัตถุประสงค์	เป้าหมาย (ผลผลิตของโครงการ)	งบประมาณ					ตัวชี้วัด (KPI)	ผลที่คาดว่าจะได้รับ	หน่วยงาน รับผิดชอบหลัก
				๒๕๖๑ (บาท)	๒๕๖๒ (บาท)	๒๕๖๓ (บาท)	๒๕๖๔ (บาท)	๒๕๖๕ (บาท)			
๔	อุดหนุนโครงการตามพระราชดำริด้านสาธารณสุขให้กับกรรมการหมู่บ้าน หมู่ที่ ๑ บ้านหัวบึง	เพื่ออุดหนุนโครงการตามพระราชดำริด้านสาธารณสุข	- โครงการพัฒนาระบบสุขภาพภิบาลในโรงเรียนและชุมชนของสมเด็จพระเทพรัตนราชสุดาฯ สยามบรมราชกุมารี (บ้านสะอาด สุขอนามัยดี เป็นมิตรกับสิ่งแวดล้อม) - โครงการการสืบสานพระราชปณิธานสมเด็จพระเจ้าตากสินมหาราช - โครงการตรวจคัดกรองค้นหากลุ่มเสี่ยงจากการใช้สารเคมีในเกษตรกร	-	๒๐,๐๐๐	๒๐,๐๐๐	๒๐,๐๐๐	๒๐,๐๐๐	จำนวนโครงการที่ดำเนินการ	กรรมการหมู่บ้านได้ดำเนินโครงการตามพระราชดำริด้านสาธารณสุข	สำนักปลัด

๕	อุดหนุนโครงการตามพระราชดำริด้านสาธารณสุขให้กับกรรมการหมู่บ้าน หมู่ที่ ๒ บ้านอังกเอน	เพื่ออุดหนุนโครงการตามพระราชดำริด้านสาธารณสุข	- โครงการพัฒนาระบบสุขภาพภิบาลในโรงเรียนและชุมชนของสมเด็จพระเทพรัตนราชสุดาฯ สยามบรมราชกุมารี (บ้านสะอาด สุขอนามัยดี เป็นมิตรกับสิ่งแวดล้อม) - โครงการการสืบสานพระราชปณิธานสมเด็จพระกนิษฐาธิราชเจ้า กรมสมเด็จพระเทพรัตนราชสุดาฯ สยามบรมราชกุมารี ด้านภัยมะเร็งเต้านม - โครงการตรวจคัดกรองค้นหากลุ่มเสี่ยงจากการใช้สารเคมีในเกษตรกร	-	๒๐,๐๐๐	๒๐,๐๐๐	๒๐,๐๐๐	๒๐,๐๐๐	จำนวนโครงการที่ดำเนินการ	กรรมการหมู่บ้านได้ดำเนินโครงการตามพระราชดำริด้านสาธารณสุข	สำนักปลัด
---	---	---	--	---	--------	--------	--------	--------	--------------------------	---	-----------

ที่	โครงการ	วัตถุประสงค์	เป้าหมาย (ผลผลิตของโครงการ)	งบประมาณ					ตัวชี้วัด (KPI)	ผลที่คาดว่าจะได้รับ	หน่วยงานรับผิดชอบหลัก
				๒๕๖๑ (บาท)	๒๕๖๒ (บาท)	๒๕๖๓ (บาท)	๒๕๖๔ (บาท)	๒๕๖๕ (บาท)			

๖	อุดหนุนโครงการตามพระราชดำริด้านสาธารณสุขให้กับกรรมการหมู่บ้าน หมู่ที่ ๓ บ้านห้วยทราย	เพื่ออุดหนุนโครงการตามพระราชดำริด้านสาธารณสุข	- โครงการพัฒนาระบบสุขภาพภิบาลในโรงเรียนและชุมชนของสมเด็จพระเทพรัตนราชสุดาฯ สยามบรมราชกุมารี (บ้านสะอาด สุขอนามัยดี เป็นมิตรกับสิ่งแวดล้อม) - โครงการการสืบสานพระราชปณิธานสมเด็จพระกนิษฐาธิราชเจ้าภูมิภาวินัยมหาราชมหาราชภัฏมหาราชวิทยาลัย - โครงการตรวจคัดกรองค้นหากลุ่มเสี่ยงจากการใช้สารเคมีในเกษตรกร	-	๒๐,๐๐๐	๒๐,๐๐๐	๒๐,๐๐๐	๒๐,๐๐๐	จำนวนโครงการที่ดำเนินการ	กรรมการหมู่บ้านได้ดำเนินโครงการตามพระราชดำริด้านสาธารณสุข	สำนักปลัด
๗	อุดหนุนโครงการตามพระราชดำริด้านสาธารณสุขให้กับกรรมการหมู่บ้าน หมู่ที่ ๔ บ้านใหม่	เพื่ออุดหนุนโครงการตามพระราชดำริด้านสาธารณสุข	- โครงการพัฒนาระบบสุขภาพภิบาลในโรงเรียนและชุมชนของสมเด็จพระเทพรัตนราชสุดาฯ สยามบรมราชกุมารี (บ้านสะอาด สุขอนามัยดี เป็นมิตรกับสิ่งแวดล้อม) - โครงการการสืบสานพระราชปณิธานสมเด็จพระกนิษฐาธิราชเจ้าภูมิภาวินัยมหาราชมหาราชภัฏมหาราชวิทยาลัย - โครงการตรวจคัดกรองค้นหากลุ่มเสี่ยงจากการใช้สารเคมีในเกษตรกร	-	๒๐,๐๐๐	๒๐,๐๐๐	๒๐,๐๐๐	๒๐,๐๐๐	จำนวนโครงการที่ดำเนินการ	กรรมการหมู่บ้านได้ดำเนินโครงการตามพระราชดำริด้านสาธารณสุข	สำนักปลัด

ที่	โครงการ	วัตถุประสงค์	เป้าหมาย (ผลผลิตของโครงการ)	งบประมาณ					ตัวชี้วัด (KPI)	ผลที่คาดว่าจะได้รับ	หน่วยงานรับผิดชอบหลัก
				๒๕๖๑ (บาท)	๒๕๖๒ (บาท)	๒๕๖๓ (บาท)	๒๕๖๔ (บาท)	๒๕๖๕ (บาท)			

๘	อุดหนุนโครงการตามพระราชดำริด้านสาธารณสุขให้กับกรรมการหมู่บ้าน หมู่ที่ ๕ บ้านห้วยทราย	เพื่ออุดหนุนโครงการตามพระราชดำริด้านสาธารณสุข	-โครงการควบคุมโรคมาลาเรียของสมเด็จพระเทพรัตนราชสุดาฯ สยามบรมราชกุมารี -โครงการการสืบสานพระราชปณิธานสมเด็จพระเจ้าอยู่หัวมหาวชิราลงค์มุนีฯ -โครงการตรวจสอบสุขภาพเคลื่อนที่สมเด็จพระเจ้าลูกเธอเจ้าฟ้าจุฬาภรณวลัยลักษณ์อัครราชกุมารี	-	๒๐,๐๐๐	๒๐,๐๐๐	๒๐,๐๐๐	๒๐,๐๐๐	จำนวนโครงการที่ดำเนินการ	กรรมการหมู่บ้านได้ดำเนินโครงการตามพระราชดำริด้านสาธารณสุข	สำนักปลัด
๙	อุดหนุนโครงการตามพระราชดำริด้านสาธารณสุขให้กับกรรมการหมู่บ้าน หมู่ที่ ๖ บ้านบุตาโฮ	เพื่ออุดหนุนโครงการตามพระราชดำริด้านสาธารณสุข	-โครงการควบคุมโรคมาลาเรียของสมเด็จพระเทพรัตนราชสุดาฯ สยามบรมราชกุมารี -โครงการการสืบสานพระราชปณิธานสมเด็จพระเจ้าอยู่หัวมหาวชิราลงค์มุนีฯ -โครงการตรวจสอบสุขภาพเคลื่อนที่สมเด็จพระเจ้าลูกเธอเจ้าฟ้าจุฬาภรณวลัยลักษณ์อัครราชกุมารี	-	๒๐,๐๐๐	๒๐,๐๐๐	๒๐,๐๐๐	๒๐,๐๐๐	จำนวนโครงการที่ดำเนินการ	กรรมการหมู่บ้านได้ดำเนินโครงการตามพระราชดำริด้านสาธารณสุข	สำนักปลัด

ที่	โครงการ	วัตถุประสงค์	เป้าหมาย (ผลผลิตของโครงการ)	งบประมาณ					ตัวชี้วัด (KPI)	ผลที่คาดว่าจะได้รับ	หน่วยงานรับผิดชอบหลัก
				๒๕๖๑ (บาท)	๒๕๖๒ (บาท)	๒๕๖๓ (บาท)	๒๕๖๔ (บาท)	๒๕๖๕ (บาท)			

๑๐	อุดหนุนโครงการตามพระราชดำริด้านสาธารณสุขให้กับกรรมการหมู่บ้าน หมู่ที่ ๗ บ้านโนนกลาง	เพื่ออุดหนุนโครงการตามพระราชดำริด้านสาธารณสุข	<ul style="list-style-type: none"> <li>- โครงการควบคุมโรคมาลาเรียของสมเด็จพระเทพรัตนราชสุดา ฯ สยามบรมราชกุมารี</li> <li>- โครงการการสืบสานพระราชปณิธานสมเด็จพระเจ้าย่า ด้านภัยมะเร็งเต้านม</li> <li>- โครงการตรวจสอบสุขภาพเคลื่อนที่สมเด็จพระเจ้าลูกเธอเจ้าฟ้าจุฬาภรณวลัยลักษณ์อัครราชกุมารี</li> </ul>	-	๒๐,๐๐๐	๒๐,๐๐๐	๒๐,๐๐๐	๒๐,๐๐๐	จำนวนโครงการที่ดำเนินการ	กรรมการหมู่บ้านได้ดำเนินโครงการตามพระราชดำริด้านสาธารณสุข	สำนักปลัด
๑๑	อุดหนุนโครงการตามพระราชดำริด้านสาธารณสุขให้กับกรรมการหมู่บ้าน หมู่ที่ ๘ บ้านหนองสะแก	เพื่ออุดหนุนโครงการตามพระราชดำริด้านสาธารณสุข	<ul style="list-style-type: none"> <li>- โครงการพัฒนาระบบสุขาภิบาลในโรงเรียนและชุมชนของสมเด็จพระเทพรัตนราชสุดา ฯ สยามบรมราชกุมารี (บ้านสะอาด สุขอนามัยดี เป็นมิตรกับสิ่งแวดล้อม)</li> <li>- โครงการการสืบสานพระราชปณิธานสมเด็จพระเจ้าย่า ด้านภัยมะเร็งเต้านม</li> <li>- โครงการตรวจคัดกรองค้นหากลุ่มเสี่ยงจากการใช้สารเคมีในเกษตรกร</li> </ul>	-	๒๐,๐๐๐	๒๐,๐๐๐	๒๐,๐๐๐	๒๐,๐๐๐	จำนวนโครงการที่ดำเนินการ	กรรมการหมู่บ้านได้ดำเนินโครงการตามพระราชดำริด้านสาธารณสุข	สำนักปลัด

ที่	โครงการ	วัตถุประสงค์	เป้าหมาย (ผลผลิตของโครงการ)	งบประมาณ					ตัวชี้วัด (KPI)	ผลที่คาดว่าจะได้รับ	หน่วยงาน รับผิดชอบหลัก
				๒๕๖๑ (บาท)	๒๕๖๒ (บาท)	๒๕๖๓ (บาท)	๒๕๖๔ (บาท)	๒๕๖๕ (บาท)			
๑๒	อุดหนุนโครงการตามพระราชดำริด้านสาธารณสุขให้กับกรรมการหมู่บ้าน หมู่ที่ ๙ บ้านใหม่	เพื่ออุดหนุนโครงการตามพระราชดำริด้านสาธารณสุข	- โครงการพัฒนาระบบสุขภาพในโรงเรียนและชุมชนของสมเด็จพระเทพรัตนราชสุดาฯ สยามบรมราชกุมารี (บ้านสะอาด สุขอนามัยดี เป็นมิตรกับสิ่งแวดล้อม) - โครงการการสืบสานพระราชปณิธานสมเด็จพระกนิษฐาธิราชเจ้า กรมสมเด็จพระเทพรัตนราชสุดาฯ สยามบรมราชกุมารี ด้านภัยมะเร็งเต้านม - โครงการตรวจคัดกรองค้นหากลุ่มเสี่ยงจากการใช้สารเคมีในเกษตรกร	-	๒๐,๐๐๐	๒๐,๐๐๐	๒๐,๐๐๐	๒๐,๐๐๐	จำนวนโครงการที่ดำเนินการ	กรรมการหมู่บ้านได้ดำเนินโครงการตามพระราชดำริด้านสาธารณสุข	สำนักปลัด
๑๓	อุดหนุนโครงการตามพระราชดำริด้านสาธารณสุขให้กับกรรมการหมู่บ้าน หมู่ที่ ๑๐ บ้านดอนสันติ	เพื่ออุดหนุนโครงการตามพระราชดำริด้านสาธารณสุข	- โครงการพัฒนาระบบสุขภาพในโรงเรียนและชุมชนของสมเด็จพระเทพรัตนราชสุดาฯ สยามบรมราชกุมารี (บ้านสะอาด สุขอนามัยดี เป็นมิตรกับสิ่งแวดล้อม) - โครงการการสืบสานพระราชปณิธานสมเด็จพระกนิษฐาธิราชเจ้า กรมสมเด็จพระเทพรัตนราชสุดาฯ สยามบรมราชกุมารี ด้านภัยมะเร็งเต้านม - โครงการตรวจคัดกรองค้นหากลุ่มเสี่ยงจากการใช้สารเคมีในเกษตรกร	-	๒๐,๐๐๐	๒๐,๐๐๐	๒๐,๐๐๐	๒๐,๐๐๐	จำนวนโครงการที่ดำเนินการ	กรรมการหมู่บ้านได้ดำเนินโครงการตามพระราชดำริด้านสาธารณสุข	สำนักปลัด

ที่	โครงการ	วัตถุประสงค์	เป้าหมาย (ผลผลิตของโครงการ)	งบประมาณ					ตัวชี้วัด (KPI)	ผลที่คาดว่าจะได้รับ	หน่วยงาน รับผิดชอบหลัก
				๒๕๖๑ (บาท)	๒๕๖๒ (บาท)	๒๕๖๓ (บาท)	๒๕๖๔ (บาท)	๒๕๖๕ (บาท)			
๑๔	อุดหนุนโครงการตามพระราชดำริด้านสาธารณสุขให้กับกรรมการหมู่บ้าน หมู่ที่ ๑๑ บ้านซับสะเดา	เพื่ออุดหนุนโครงการตามพระราชดำริด้านสาธารณสุข	- โครงการควบคุมโรคมาลาเรียของสมเด็จพระเทพรัตนราชสุดาฯ สยามบรมราชกุมารี - โครงการการสืบสานพระราชปณิธานสมเด็จพระเจ้าอยู่หัวมหาราชภัฏวไลยอลงกรณ์ - โครงการตรวจสุขภาพเคลื่อนที่สมเด็จพระเจ้าลูกเธอเจ้าฟ้าจุฬาภรณวลัยลักษณ์ อัครราชกุมารี	-	๒๐,๐๐๐	๒๐,๐๐๐	๒๐,๐๐๐	๒๐,๐๐๐	จำนวนโครงการที่ดำเนินการ	กรรมการหมู่บ้านได้ดำเนินโครงการตามพระราชดำริด้านสาธารณสุข	สำนักปลัด



๑๕	อุดหนุนโครงการตามพระราชดำริด้านสาธารณสุขให้กับกรรมการหมู่บ้าน หมู่ที่ ๑๒ บ้านหินลับ	เพื่ออุดหนุนโครงการตามพระราชดำริด้านสาธารณสุข	- โครงการควบคุมโรคมาลาเรียของสมเด็จพระเทพรัตนราชสุดาฯ สยามบรมราชกุมารี - โครงการการสืบสานพระราชปณิธานสมเด็จพระเจ้าอยู่หัวมหาราชเสด็จฯ ด้านภัยมะเร็งเต้านม - โครงการตรวจสุขภาพเคลื่อนที่สมเด็จพระเจ้าลูกเธอเจ้าฟ้าจุฬาภรณวลัยลักษณ์อัครราชกุมารี - โครงการรณรงค์และแก้ไขปัญหาเสพติดฯ หลุมกระท่อมหญิงอุบลรัตน์ราชกัญญาสิริวัฒนาพรรณวดี	-	๒๐,๐๐๐	๒๐,๐๐๐	๒๐,๐๐๐	๒๐,๐๐๐	จำนวนโครงการที่ดำเนินการ	กรรมการหมู่บ้านได้ดำเนินโครงการตามพระราชดำริด้านสาธารณสุข	สำนักปลัด
----	---	---	---	---	--------	--------	--------	--------	--------------------------	---	-----------

ที่	โครงการ	วัตถุประสงค์	เป้าหมาย (ผลผลิตของโครงการ)	งบประมาณ					ตัวชี้วัด (KPI)	ผลที่คาดว่าจะได้รับ	หน่วยงานรับผิดชอบหลัก
				๒๕๖๑ (บาท)	๒๕๖๒ (บาท)	๒๕๖๓ (บาท)	๒๕๖๔ (บาท)	๒๕๖๕ (บาท)			

๑๖	อุดหนุนโครงการตามพระราชดำริด้านสาธารณสุขให้กับกรรมการหมู่บ้าน หมู่ที่ ๑๓ บ้านทรัพย์อุดม	เพื่ออุดหนุนโครงการตามพระราชดำริด้านสาธารณสุข	- โครงการพัฒนาระบบสุขภาพในโรงเรียนและชุมชนของสมเด็จพระเทพรัตนราชสุดาฯ สยามบรมราชกุมารี (บ้านสะอาด สุขอนามัยดี เป็นมิตรกับสิ่งแวดล้อม) - โครงการการสืบสานพระราชปณิธานสมเด็จพระเจ้าอยู่หัวมหาราช - โครงการตรวจคัดกรองค้นหากลุ่มเสี่ยงจากการใช้สารเคมีในเกษตรกร	-	๒๐,๐๐๐	๒๐,๐๐๐	๒๐,๐๐๐	๒๐,๐๐๐	จำนวนโครงการที่ดำเนินการ	กรรมการหมู่บ้านได้ดำเนินโครงการตามพระราชดำริด้านสาธารณสุข	สำนักปลัด
๑๗	อุดหนุนโครงการตามพระราชดำริด้านสาธารณสุขให้กับกรรมการหมู่บ้าน หมู่ที่ ๑๔ บ้านซับหญ้าคา	เพื่ออุดหนุนโครงการตามพระราชดำริด้านสาธารณสุข	-โครงการควบคุมโรคมาลาเรียของสมเด็จพระเทพรัตนราชสุดาฯ สยามบรมราชกุมารี -โครงการการสืบสานพระราชปณิธานสมเด็จพระเจ้าอยู่หัวมหาราช - โครงการตรวจสุขภาพเคลื่อนที่สมเด็จพระเจ้าลูกเธอเจ้าฟ้าจุฬาภรณวลัยลักษณ์ อัครราชกุมารี - โครงการรณรงค์และแก้ไขปัญหายาเสพติดฯ ทุลกระหม่อมหญิงอุบลรัตนราชกัญญาสิริวัฒนาพรรณวดี	-	๒๐,๐๐๐	๒๐,๐๐๐	๒๐,๐๐๐	๒๐,๐๐๐	จำนวนโครงการที่ดำเนินการ	กรรมการหมู่บ้านได้ดำเนินโครงการตามพระราชดำริด้านสาธารณสุข	สำนักปลัด

ที่	โครงการ	วัตถุประสงค์	เป้าหมาย (ผลผลิตของโครงการ)	งบประมาณ					ตัวชี้วัด (KPI)	ผลที่คาดว่าจะได้รับ	หน่วยงาน รับผิดชอบหลัก
				๒๕๖๑ (บาท)	๒๕๖๒ (บาท)	๒๕๖๓ (บาท)	๒๕๖๔ (บาท)	๒๕๖๕ (บาท)			

๑๘	โครงการรณรงค์ ป้องกัน และควบคุมโรค ไข้เลือดออก	เพื่อเป็นการ รณรงค์ ป้องกัน และควบคุมการ เกิดโรค ไข้เลือดออก	ดำเนินการจัดกิจกรรม จำนวน ๑ ครั้ง/ปี	-	-	๒๐,๐๐๐	๒๐,๐๐๐	๒๐,๐๐๐	จำนวนครั้งที่ ดำเนินการ	ในเขต ต.บ้าน ใหม่ปลอดภัย จากโรค ไข้เลือดออก	สำนักปลัด
๑๙	โครงการรณรงค์ ป้องกัน และควบคุมโรคพิษสุนัข บ้า	เพื่อเป็นการ รณรงค์ ป้องกัน และควบคุมการ เกิดโรคพิษสุนัขบ้า	ดำเนินการจัดกิจกรรม จำนวน ๑ ครั้ง/ปี	-	-	๒๐,๐๐๐	๒๐,๐๐๐	๒๐,๐๐๐	จำนวนครั้งที่ ดำเนินการ	ในเขต ต.บ้าน ใหม่ปลอดภัย จากโรคพิษสุนัข บ้า	สำนักปลัด
รวม	จำนวน ๑๙ โครงการ	-	-	๒๐๐,๐๐๐	๔๙๐,๐๐๐	๓๘๐,๐๐๐	๓๘๐,๐๐๐	๓๘๐,๐๐๐	-	-	-

**รายละเอียดโครงการพัฒนา**  
**แผนพัฒนาท้องถิ่น (พ.ศ. ๒๕๖๑ - ๒๕๖๕)**  
**องค์การบริหารส่วนตำบลบ้านใหม่ อำเภอกนครบุรี จังหวัดนครราชสีมา**

แบบ ผ.๑๒

ก. ยุทธศาสตร์จังหวัดที่ ๒ ยกระดับสังคมให้เป็นเมืองน่าอยู่

ข. ยุทธศาสตร์การพัฒนาขององค์กรปกครองส่วนท้องถิ่นในเขตจังหวัด ข้อ ๙ รักษาความปลอดภัยในชีวิตและทรัพย์สิน

๑. ยุทธศาสตร์ที่ ๓ ยุทธศาสตร์สร้างสังคมให้มีคุณภาพชีวิตที่ดีและอยู่ร่วมกันอย่างมีความสุข แนวทางที่ ๖ การป้องกัน และแก้ไขการแพร่ระบาดของปัญหาอาชญากรรม

๑.๑ แผนงานสร้างความเข้มแข็งของชุมชน

ที่	โครงการ	วัตถุประสงค์	เป้าหมาย (ผลผลิตของโครงการ)	งบประมาณ					ตัวชี้วัด (KPI)	ผลที่คาดว่าจะได้รับ	หน่วยงาน รับผิดชอบหลัก
				๒๕๖๑ (บาท)	๒๕๖๒ (บาท)	๒๕๖๓ (บาท)	๒๕๖๔ (บาท)	๒๕๖๕ (บาท)			
๑	การฝึกอบรมและจัดกิจกรรมในการป้องกันและแก้ไขปัญหาอาชญากรรม	เพื่อลดปัญหาการติดยาเสพติดของกลุ่มเยาวชนในชุมชน	จำนวนผู้เข้าร่วมการฝึกอบรมจำนวน ๖๐ คน	๒๐,๐๐๐	๒๕,๐๐๐	๓๐,๐๐๐	๓๐,๐๐๐	๓๐,๐๐๐	จำนวนผู้ที่เข้าร่วมโครงการ	ปัญหาการติดยาเสพติดของเยาวชนภายในชุมชนลดลง	สำนักปลัด
๒	โครงการฝึกอบรมเยาวชนร่วมใจต้านภัยยาเสพติด	เพื่อลดปัญหาการติดยาเสพติดของกลุ่มเยาวชนในชุมชน	จำนวนผู้เข้าร่วมการฝึกอบรมจำนวน ๖๐ คน	-	๒๐,๐๐๐	๒๐,๐๐๐	๒๐,๐๐๐	๒๐,๐๐๐	จำนวนผู้ที่เข้าร่วมโครงการ	ปัญหาการติดยาเสพติดของเยาวชนภายในชุมชนลดลง	สำนักปลัด
๓	โครงการส่งเสริมและสนับสนุนการจัดกิจกรรมตามโครงการ To be number one	เพื่อให้สมาชิกชมรมมีจิตสำนึก สร้างกระแสนิยมที่เอื้อต่อการป้องกันและแก้ไขปัญหาอาชญากรรม	จำนวนผู้เข้าร่วมโครงการ ๖๐ คน	-	-	๒๐,๐๐๐	๒๐,๐๐๐	๒๐,๐๐๐	จำนวนผู้ที่เข้าร่วมโครงการ	ปัญหาการติดยาเสพติดของเยาวชนภายในชุมชนลดลง	สำนักปลัด
รวม	จำนวน ๓ โครงการ	-	-	๒๐,๐๐๐	๕๐,๐๐๐	๗๐,๐๐๐	๗๐,๐๐๐	๗๐,๐๐๐	-	-	-

รายละเอียดโครงการพัฒนา  
แผนพัฒนาท้องถิ่น (พ.ศ. ๒๕๖๑ - ๒๕๖๕)  
องค์การบริหารส่วนตำบลบ้านใหม่ อำเภอกนครบุรี จังหวัดนครราชสีมา

แบบ ผ.๐๒

ก. ยุทธศาสตร์จังหวัดที่ ๒ ยกระดับสังคมให้เป็นเมืองน่าอยู่

ข. ยุทธศาสตร์การพัฒนาขององค์กรปกครองส่วนท้องถิ่นในเขตจังหวัด ข้อ ๒ การพัฒนาด้านสังคม

๑. ยุทธศาสตร์ที่ ๓ ยุทธศาสตร์สร้างสังคมให้มีคุณภาพชีวิตที่ดีและอยู่ร่วมกันอย่างมีความสุข แนวทางที่ ๗ การรณรงค์และประชาสัมพันธ์เพื่อปลูกจิตสำนึกด้านคุณธรรม / จริยธรรม แก่ประชาชนในท้องถิ่น

๑.๑ แผนงานการศึกษา : งานการศึกษาไม่กำหนดระดับ

ที่	โครงการ	วัตถุประสงค์	เป้าหมาย (ผลผลิตของโครงการ)	งบประมาณ					ตัวชี้วัด (KPI)	ผลที่คาดว่าจะได้รับ	หน่วยงาน รับผิดชอบหลัก
				๒๕๖๑ (บาท)	๒๕๖๒ (บาท)	๒๕๖๓ (บาท)	๒๕๖๔ (บาท)	๒๕๖๕ (บาท)			
๑	โครงการเยาวชนกับ ค่านิยม ๑๒ ประการ ตามนโยบายรัฐบาล	เพื่อส่งเสริมการ ปฏิบัติตามค่านิยม ๑๒ ประการให้กับ เยาวชน	จัดกิจกรรม จำนวน ๑ ครั้ง/ปี	๓๐,๐๐๐	-	-	-	-	จำนวนครั้งที่ ดำเนินการ	เยาวชนมี ค่านิยมที่ดีใน การปฏิบัติตน	กอง การศึกษา ฯ
๒	โครงการฝึกอบรม คุณธรรม จริยธรรม ให้แก่เด็กและเยาวชน ตำบลบ้านใหม่	เพื่อให้เด็กและ เยาวชนมีจิตสำนึก ด้านคุณธรรม จริยธรรม	จัดกิจกรรม จำนวน ๑ ครั้ง/ปี	๕๐,๐๐๐	๕๐,๐๐๐	๗๕,๐๐๐	๗๕,๐๐๐	๗๕,๐๐๐	จำนวนครั้งที่ ดำเนินการ	เยาวชนมี จิตสำนึกด้าน จริยธรรมและ คุณธรรม	กอง การศึกษา ฯ
๓	โครงการต้นกล้าธรรมะ อารยธรรมท้องถิ่น	เพื่อส่งเสริมและ สร้างจิตสำนึก ให้กับเยาวชนใน ด้านธรรมะและ อารยธรรมของ ท้องถิ่น	จัดกิจกรรม จำนวน ๑ ครั้ง/ปี	-	-	๕๐,๐๐๐	๕๐,๐๐๐	๕๐,๐๐๐	จำนวนครั้งที่ ดำเนินการ	เยาวชนมี จิตสำนึกในด้าน ธรรมและอารย ธรรมของ ท้องถิ่น	กอง การศึกษา ฯ
รวม	จำนวน ๓ โครงการ	-	-	๘๐,๐๐๐	๕๐,๐๐๐	๑๒๕,๐๐๐	๑๒๕,๐๐๐	๑๒๕,๐๐๐	-	-	-

**รายละเอียดโครงการพัฒนา**  
**แผนพัฒนาท้องถิ่น (พ.ศ. ๒๕๖๑ - ๒๕๖๕)**  
**องค์การบริหารส่วนตำบลบ้านใหม่ อำเภอครบุรี จังหวัดนครราชสีมา**

แบบ ผ.๐๒

ก. ยุทธศาสตร์จังหวัดที่ ๒ ยกระดับสังคมให้เป็นเมืองน่าอยู่

ข. ยุทธศาสตร์การพัฒนาขององค์การปกครองส่วนท้องถิ่นในเขตจังหวัด ข้อ ๒ การพัฒนาด้านสังคม

๑. ยุทธศาสตร์ที่ ๓ ยุทธศาสตร์สร้างสังคมให้มีคุณภาพชีวิตที่ดีและอยู่ร่วมกันอย่างมีความสุข แนวทางที่ ๗ การรณรงค์และประชาสัมพันธ์เพื่อปลูกจิตสำนึกด้านคุณธรรม / จริยธรรม แก่ประชาชนในท้องถิ่น

๑.๒ แผนงานบริหารงานทั่วไป : งานบริหารงานทั่วไป

ที่	โครงการ	วัตถุประสงค์	เป้าหมาย (ผลผลิตของโครงการ)	งบประมาณ					ตัวชี้วัด (KPI)	ผลที่คาดว่าจะได้รับ	หน่วยงาน รับผิดชอบหลัก
				๒๕๖๑ (บาท)	๒๕๖๒ (บาท)	๒๕๖๓ (บาท)	๒๕๖๔ (บาท)	๒๕๖๕ (บาท)			
๑	โครงการฝึกอบรมด้านมาตรฐานคุณธรรม จริยธรรมให้กับคณะผู้บริหาร สมาชิกสภาท้องถิ่น พนักงานส่วนตำบล และพนักงานจ้าง	เพื่อให้คณะผู้บริหาร สมาชิกสภาท้องถิ่น พนักงานส่วนตำบล และพนักงานจ้างมีจิตสำนึกด้านคุณธรรมจริยธรรม	จัดกิจกรรม จำนวน ๑ ครั้ง/ปี	๒๐,๐๐๐	๒๐,๐๐๐	-	๒๐,๐๐๐	๒๐,๐๐๐	จำนวนครั้งที่ดำเนินการ	คณะผู้บริหาร สมาชิกสภาท้องถิ่น พนักงานส่วนตำบล และพนักงานจ้างมีจิตสำนึกด้านคุณธรรมและจริยธรรม	สำนักปลัด
รวม	จำนวน ๑ โครงการ	-	-	๒๐,๐๐๐	๒๐,๐๐๐	-	๒๐,๐๐๐	๒๐,๐๐๐	-	-	-

รายละเอียดโครงการพัฒนา  
แผนพัฒนาท้องถิ่น (พ.ศ. ๒๕๖๑ - ๒๕๖๕)  
องค์การบริหารส่วนตำบลบ้านใหม่ อำเภอครบุรี จังหวัดนครราชสีมา

แบบ ผ.๐๒

ก. ยุทธศาสตร์จังหวัดที่ ๒ ยกระดับสังคมให้เป็นเมืองน่าอยู่

ข. ยุทธศาสตร์การพัฒนาขององค์กรปกครองส่วนท้องถิ่นในเขตจังหวัด ข้อ ๗ พัฒนาการท่องเที่ยว ศาสนา วัฒนธรรมประเพณี กีฬา

๑. ยุทธศาสตร์ที่ ๓ ยุทธศาสตร์สร้างสังคมให้มีคุณภาพชีวิตที่ดีและอยู่ร่วมกันอย่างมีความสุข แนวทางที่ ๘ การสนับสนุนและส่งเสริมให้ประชาชนในท้องถิ่นจัดกิจกรรมทางพระพุทธศาสนา และขนบธรรมเนียมประเพณี

๑.๑ แผนงานการศาสนา วัฒนธรรม และนันทนาการ : งานศาสนาและวัฒนธรรม

ที่	โครงการ	วัตถุประสงค์	เป้าหมาย (ผลผลิตของโครงการ)	งบประมาณ					ตัวชี้วัด (KPI)	ผลที่คาดว่าจะได้รับ	หน่วยงาน รับผิดชอบหลัก
				๒๕๖๑ (บาท)	๒๕๖๒ (บาท)	๒๕๖๓ (บาท)	๒๕๖๔ (บาท)	๒๕๖๕ (บาท)			
๑	วันเข้าพรรษาพาเด็กเข้าวัด	เพื่ออนุรักษ์วัฒนธรรมและขนบธรรมเนียมประเพณีประจำท้องถิ่น	ดำเนินการจัดกิจกรรมจำนวน ๑ ครั้ง	๗,๕๐๐	-	-	-	-	จำนวนผู้เข้าร่วมโครงการ	เด็กและเยาวชนมีความตระหนักในการอนุรักษ์ขนบธรรมเนียมประเพณี	กองการศึกษาฯ
๒	โครงการจัดงานวันท้องถิ่นไทย	เพื่อสร้างความตระหนักและให้ความสำคัญกับวันท้องถิ่นไทย	ดำเนินการจัดกิจกรรมจำนวน ๑ ครั้ง	๒๐,๐๐๐	-	-	-	-	จำนวนครั้งที่ดำเนินการ	ท้องถิ่นมีความตระหนักถึงความสำคัญของวันท้องถิ่นไทย	กองการศึกษาฯ
๓	อุดหนุนงานรัฐพิธีต่างๆ เช่น งาน ๕ ธันวาคม มหาราช งานวันแม่แห่งชาติ งานวันปียมหาราช ฯลฯ	เพื่อเป็นการเฉลิมฉลองและถวายพระพรแสดงความจงรักภักดี	สนับสนุนงบฯให้กับอำเภอครบุรี	๑๕,๐๐๐	๒๐,๐๐๐	๒๐,๐๐๐	๒๐,๐๐๐	๒๐,๐๐๐	จำนวนครั้งที่ดำเนินการ	ข้าราชการ, ประชาชนได้เข้ามามีส่วนร่วมในกิจกรรมงานประเพณี	กองการศึกษาฯ

ที่	โครงการ	วัตถุประสงค์	เป้าหมาย (ผลผลิตของโครงการ)	งบประมาณ					ตัวชี้วัด (KPI)	ผลที่คาดว่าจะได้รับ	หน่วยงาน รับผิดชอบหลัก
				๒๕๖๑ (บาท)	๒๕๖๒ (บาท)	๒๕๖๓ (บาท)	๒๕๖๔ (บาท)	๒๕๖๕ (บาท)			
๔	โครงการอนุรักษ์ ประเพณี / สืบสาน วัฒนธรรมท้องถิ่น (งาน ฉลองวันแห่งชัยชนะท้าว สุรนารี)	เพื่ออนุรักษ์ วัฒนธรรม ขนบธรรมเนียม ประเพณีประจำ ท้องถิ่น	ดำเนินการจัดกิจกรรม จำนวน ๑ ครั้ง	๙๐,๐๐๐	๕๐,๐๐๐	๑๕๐,๐๐๐	๑๕๐,๐๐๐	๑๕๐,๐๐๐	จำนวน ผู้เข้าร่วม โครงการ	ประชาชนได้ เข้ามามีส่วน ร่วมในกิจกรรม งานประเพณี	กอง การศึกษาฯ
๕	โครงการวันลอยกระทง	เพื่ออนุรักษ์ วัฒนธรรม ขนบธรรมเนียม ประเพณีประจำ ท้องถิ่น	ดำเนินการจัดกิจกรรม จำนวน ๑ ครั้ง	๑๒๐,๐๐๐	๘๐,๐๐๐	๑๐๐,๐๐๐	๑๐๐,๐๐๐	๑๐๐,๐๐๐	ความพึง พอใจของ ประชาชน	ประชาชนได้ เข้ามามีส่วน ร่วมในกิจกรรม งานประเพณี	กอง การศึกษาฯ
๖	โครงการวันขึ้นปีใหม่ไทย ผู้สูงวัยขึ้นบาน (วัน สงกรานต์)	เพื่ออนุรักษ์ วัฒนธรรม ขนบธรรมเนียม ประเพณีประจำ ท้องถิ่น	ดำเนินการจัดกิจกรรม จำนวน ๑ ครั้ง	๑๐๐,๐๐๐	๕๐,๐๐๐	๘๐,๐๐๐	๘๐,๐๐๐	๘๐,๐๐๐	จำนวน ผู้เข้าร่วม โครงการ	ประชาชนได้ เข้ามามีส่วน ร่วมในกิจกรรม งานประเพณี	กอง การศึกษาฯ
รวม	จำนวน ๖ โครงการ	-	-	๓๕๒,๕๐๐	๒๔๐,๐๐๐	๓๕๐,๐๐๐	๓๕๐,๐๐๐	๓๕๐,๐๐๐	-	-	-



รายละเอียดโครงการพัฒนา  
แผนพัฒนาท้องถิ่น (พ.ศ. ๒๕๖๑ - ๒๕๖๕)  
องค์การบริหารส่วนตำบลบ้านใหม่ อำเภอกนครบุรี จังหวัดนครราชสีมา

แบบ ผ.๐๒

ก. ยุทธศาสตร์จังหวัดที่ ๕ การพัฒนาระบบบริหารจัดการภาครัฐ

ข. ยุทธศาสตร์การพัฒนาขององค์กรปกครองส่วนท้องถิ่นในเขตจังหวัด ข้อ ๘ ด้านการบริหารจัดการบ้านเมืองที่ดี

๑. ยุทธศาสตร์ที่ ๔ ยุทธศาสตร์การบริหารราชการตามหลักการบริหารบ้านเมืองที่ดี แนวทางที่ ๑ ส่งเสริมการพัฒนาศักยภาพของบุคลากร และองค์กรให้มีขีดความสามารถในการพัฒนาทุก ๆ ด้าน ตามหลักการบริหารจัดการที่ดี

๑.๑ แผนงานบริหารงานทั่วไป : งานบริหารทั่วไป

ที่	โครงการ	วัตถุประสงค์	เป้าหมาย (ผลผลิตของโครงการ)	งบประมาณ					ตัวชี้วัด (KPI)	ผลที่คาดว่าจะได้รับ	หน่วยงาน รับผิดชอบหลัก
				๒๕๖๑ (บาท)	๒๕๖๒ (บาท)	๒๕๖๓ (บาท)	๒๕๖๔ (บาท)	๒๕๖๕ (บาท)			
๑	อุดหนุนโครงการ บริหารงานศูนย์ข้อมูล ข่าวสารของอปท.ระดับ อำเภอให้กับอบต.แฉะ ดำเนินการ	เพื่ออุดหนุน งบประมาณให้กับ อบต.แฉะเพื่อใช้ในการ การจัดซื้ออุปกรณ์ สำนักงานให้กับ ท้องถิ่นอำเภอ นครบุรี	จำนวน ๑ ครั้ง/ปี	๘,๐๐๐	-	-	-	-	จำนวนครั้งที่ ดำเนินการ	ท้องถิ่น อำเภอกนครบุรีมี วัสดุอุปกรณ์ใช้ ในการ ปฏิบัติงาน	สำนักปลัด
๒	โครงการจัดทำแนวเขต ตำบลภายในเขตพื้นที่ การปกครองขององค์การ บริหารส่วนตำบลบ้าน ใหม่	เพื่อใช้ในการจัดทำ แนวเขตตำบล ภายในเขตพื้นที่การ ปกครองของ องค์การบริหารส่วน ตำบลบ้านใหม่	จำนวน ๑ ครั้ง	๓๐๐,๐๐๐	-	-	-	-	จำนวนครั้งที่ ดำเนินการ	การปฏิบัติงาน ในส่วนต่างๆมี ประสิทธิภาพดี ขึ้น	สำนักปลัด
๓	การจัดซื้อหนังสือพิมพ์ / วารสาร ไร่ประจำที่อ่าน หนังสือของหมู่บ้าน	เพื่อเพิ่มเติมความรู้ และเปิดมุมมอง ให้กับประชาชน ได้รับรู้ข้อมูล ข่าวสารได้มากขึ้น	จำนวน ๑๔ หมู่บ้าน	๕๒,๐๐๐	๕๒,๐๐๐	-	-	-	จำนวน หมู่บ้านที่ จัดซื้อ	ได้รับทราบ ข้อมูลข่าวสาร ต่างๆ และมี ความรู้เพิ่มมาก ขึ้น	สำนักปลัด

ที่	โครงการ	วัตถุประสงค์	เป้าหมาย (ผลผลิตของโครงการ)	งบประมาณ					ตัวชี้วัด (KPI)	ผลที่คาดว่าจะได้รับ	หน่วยงาน รับผิดชอบหลัก
				๒๕๖๑ (บาท)	๒๕๖๒ (บาท)	๒๕๖๓ (บาท)	๒๕๖๔ (บาท)	๒๕๖๕ (บาท)			
๔	โครงการออกให้บริการประชาชนเคลื่อนที่ (อบต.บ้านใหม่เคลื่อนที่)	เพื่อสำรวจความพึงพอใจปัญหาของประชาชนและจัดเก็บภาษีนอกพื้นที่	จัดกิจกรรมจำนวน ๑ ครั้ง	๓๐,๐๐๐	๓๐,๐๐๐	๑๐,๐๐๐	๑๐,๐๐๐	๑๐,๐๐๐	จำนวนครั้งที่ดำเนินการ	ได้รับข้อมูลเพื่อนำมาพัฒนาและให้บริการจัดเก็บภาษีได้เพิ่มขึ้น	สำนักปลัด
๕	การจัดซื้อหนังสือพิมพ์ / วารสารไว้ประจำศูนย์ข้อมูลข่าวสารของอบต.บ้านใหม่	เพื่อให้ประชาชนที่มารับบริการมีหนังสืออ่านในขณะที่รอรับบริการจากอบต.	จำนวน ๑ ศูนย์	๗,๐๐๐	๗,๐๐๐	๗,๐๐๐	๗,๐๐๐	๗,๐๐๐	จำนวนหนังสือพิมพ์ที่จัดซื้อ	ได้รับทราบข้อมูลข่าวสารต่างๆ และมีความรู้เพิ่มมากขึ้น	สำนักปลัด
๖	โครงการฝึกอบรมและสัมมนาศึกษาดูงานของอบต.บ้านใหม่	เพื่อพัฒนางานด้านการบริหารจัดการและการพัฒนาศักยภาพในการปฏิบัติงานของบุคลากรในอบต.	ผู้เข้ารับการฝึกอบรมคือ คณะผู้บริหาร ส.อบต. ข้าราชการท้องถิ่น และพนักงานจ้างจำนวน ๕๐ คน	๓๐๐,๐๐๐	๓๐๐,๐๐๐	๓๐๐,๐๐๐	๓๐๐,๐๐๐	๓๐๐,๐๐๐	มีผู้เข้ารับการฝึกอบรมร้อยละ ๘๐ ของผู้อบรมทั้งหมด	๑. การบริหารจัดการ และการพัฒนาท้องถิ่นมีประสิทธิภาพ ๒. ผู้นำมีวิสัยทัศน์กว้างขึ้น	สำนักปลัด
๗	โครงการส่งเสริมการปกป้องสถาบันสำคัญของชาติ	เพื่อส่งเสริมโครงการปกป้องสถาบันของชาติ	จำนวน ๑ โครงการ	๓๐๐,๐๐๐	๕๕๐,๐๐๐	๘๐,๐๐๐	๘๐,๐๐๐	๘๐,๐๐๐	จำนวนโครงการที่ดำเนินการ	ได้ดำเนินการส่งเสริมการปกป้องสถาบันที่สำคัญของชาติ	สำนักปลัด
๘	โครงการฝึกอบรมเพื่อเพิ่มขีดความสามารถศักยภาพ และประสิทธิภาพในการบริหารงานและการปฏิบัติงานของคณะผู้บริหารสมาชิกสภาท้องถิ่น ข้าราชการ พนักงาน	เพื่อพัฒนาศักยภาพในการปฏิบัติงานในหน้าที่ที่รับผิดชอบของบุคลากรในอบต.	ผู้เข้ารับการฝึกอบรมคือ คณะผู้บริหาร ส.อบต. ข้าราชการท้องถิ่น และพนักงานจ้างจำนวน ๕๐ คน	๑๐๐,๐๐๐	๑๗๐,๐๐๐	๑๕๐,๐๐๐	๑๕๐,๐๐๐	๑๕๐,๐๐๐	มีผู้เข้ารับการฝึกอบรมร้อยละ ๘๐ ของผู้อบรมทั้งหมด	การบริหารและการพัฒนาท้องถิ่นเกิดประสิทธิภาพและประสิทธิผลอย่างแท้จริง	สำนักปลัด

ที่	โครงการ	วัตถุประสงค์	เป้าหมาย (ผลผลิตของโครงการ)	งบประมาณ					ตัวชี้วัด (KPI)	ผลที่คาดว่าจะได้รับ	หน่วยงาน รับผิดชอบหลัก
				๒๕๖๑ (บาท)	๒๕๖๒ (บาท)	๒๕๖๓ (บาท)	๒๕๖๔ (บาท)	๒๕๖๕ (บาท)			
๙	การฝึกอบรมเพื่อส่งเสริมกระบวนการเรียนรู้ที่สร้างความผูกพันในองค์กรและสร้างแรงจูงใจให้กับข้าราชการ	เพื่อสร้างความผูกพันในองค์กรและสร้างแรงจูงใจให้กับข้าราชการ	จำนวนผู้เข้าฝึกอบรม ๖๐ คน	๒๐,๐๐๐	๑๐,๐๐๐	๑๐,๐๐๐	๑๐,๐๐๐	๑๐,๐๐๐	มีผู้เข้ารับการฝึกอบรมร้อยละ ๘๐ ของผู้อบรมทั้งหมด	งานในองค์กรมีประสิทธิภาพและประสิทธิผลที่ดีขึ้น	สำนักปลัด
๑๐	อุดหนุนศูนย์ปฏิบัติการร่วมในการช่วยเหลือประชาชนขององค์กรปกครองส่วนท้องถิ่น	เพื่อสนับสนุนการจัดการให้ความช่วยเหลือประชาชนให้กับศูนย์ปฏิบัติการร่วมในการช่วยเหลือประชาชนโดย อบต.แฉะ ผู้ดำเนินการ	จำนวน ๑ ครั้ง/ปี	-	-	๑๐,๐๐๐	๑๐,๐๐๐	๑๐,๐๐๐	จำนวนครั้งที่สนับสนุน	ประชาชนได้รับการช่วยเหลือเมื่อได้รับความเดือดร้อน	สำนักปลัด
รวม	จำนวน ๑๐ โครงการ	-	-	๑,๑๑๗,๐๐๐	๘๐๙,๐๐๐	๕๖๗,๐๐๐	๕๖๗,๐๐๐	๕๖๗,๐๐๐	-	-	-

รายละเอียดโครงการพัฒนา  
แผนพัฒนาท้องถิ่น (พ.ศ. ๒๕๖๑ - ๒๕๖๕)  
องค์การบริหารส่วนตำบลบ้านใหม่ อำเภอกนครบุรี จังหวัดนครราชสีมา

แบบ ผ.๐๒

ก. ยุทธศาสตร์จังหวัดที่ ๕ การพัฒนาระบบบริหารจัดการภาครัฐ

ข. ยุทธศาสตร์การพัฒนาขององค์กรปกครองส่วนท้องถิ่นในเขตจังหวัด ข้อ ๘ ด้านการบริหารจัดการบ้านเมืองที่ดี

๑. ยุทธศาสตร์ที่ ๔ ยุทธศาสตร์การบริหารราชการตามหลักการบริหารบ้านเมืองที่ดี แนวทางที่ ๑ ส่งเสริมการพัฒนาศักยภาพของบุคลากร และองค์กรให้มีขีดความสามารถในการพัฒนาทุก ๆ ด้าน ตามหลักการบริหารจัดการที่ดี

๑.๑ แผนงานบริหารงานทั่วไป : งานวางแผนสถิติและวิชาการ

ที่	โครงการ	วัตถุประสงค์	เป้าหมาย (ผลผลิตของโครงการ)	งบประมาณ					ตัวชี้วัด (KPI)	ผลที่คาดว่าจะได้รับ	หน่วยงาน รับผิดชอบหลัก
				๒๕๖๑ (บาท)	๒๕๖๒ (บาท)	๒๕๖๓ (บาท)	๒๕๖๔ (บาท)	๒๕๖๕ (บาท)			
๑	การฝึกอบรมเพื่อเสริมสร้างความรู้ความเข้าใจในการพัฒนาคุณภาพการจัดเก็บข้อมูลจำเป็นพื้นฐาน (จปฐ.) ให้แก่อาสาสมัครจัดเก็บข้อมูล	เพื่อเพิ่มเติมความรู้ให้กับอาสาสมัครจัดเก็บข้อมูล	จำนวน ๑ ครั้ง	๑๕,๐๐๐	๒๐,๐๐๐	๒๐,๐๐๐	๒๐,๐๐๐	๒๐,๐๐๐	จำนวนครั้งที่ดำเนินการ	อบต.มีข้อมูลในการพัฒนาคุณภาพชีวิตให้กับประชาชน	สำนักปลัด
๒	โครงการจัดเก็บข้อมูลพื้นฐานขององค์การบริหารส่วนตำบล	เพื่อใช้เป็นข้อมูลพื้นฐานในการวางแผนเพื่อจ่ายเป็นค่าจัดการฝึกอบรม ค่าจัดเก็บข้อมูล และค่าใช้จ่ายอื่นๆ	จำนวน ๑ ครั้ง	๑๕,๐๐๐	๑๕,๐๐๐	๑๕,๐๐๐	๑๕,๐๐๐	๑๕,๐๐๐	จำนวนครั้งที่ดำเนินการ	เพื่อใช้เป็นข้อมูลพื้นฐานในการวางแผน	สำนักปลัด
รวม	จำนวน ๒ โครงการ	-	-	๓๐,๐๐๐	๓๕,๐๐๐	๓๕,๐๐๐	๓๕,๐๐๐	๓๕,๐๐๐	-	-	-

รายละเอียดโครงการพัฒนา  
แผนพัฒนาท้องถิ่น (พ.ศ. ๒๕๖๑ - ๒๕๖๕)  
องค์การบริหารส่วนตำบลบ้านใหม่ อำเภอกนครบุรี จังหวัดนครราชสีมา

แบบ ผ.๐๒

ก. ยุทธศาสตร์จังหวัดที่ ๕ การพัฒนาระบบบริหารจัดการภาครัฐ

ข. ยุทธศาสตร์การพัฒนาขององค์กรปกครองส่วนท้องถิ่นในเขตจังหวัด ข้อ ๘ ด้านการบริหารจัดการบ้านเมืองที่ดี

๑. ยุทธศาสตร์ที่ ๔ ยุทธศาสตร์การบริหารราชการตามหลักการบริหารบ้านเมืองที่ดี แนวทางที่ ๑ ส่งเสริมการพัฒนาศักยภาพของบุคลากร และองค์กรให้มีขีดความสามารถในการพัฒนาทุก ๆ ด้าน ตามหลักการบริหารจัดการที่ดี

๑.๑ แผนงานบริหารงานทั่วไป : งานบริหารงานการคลัง

ที่	โครงการ	วัตถุประสงค์	เป้าหมาย (ผลผลิตของโครงการ)	งบประมาณ					ตัวชี้วัด (KPI)	ผลที่คาดว่าจะได้รับ	หน่วยงาน รับผิดชอบหลัก
				๒๕๖๑ (บาท)	๒๕๖๒ (บาท)	๒๕๖๓ (บาท)	๒๕๖๔ (บาท)	๒๕๖๕ (บาท)			
๑	โครงการจัดทำแผนที่ภาษี และทะเบียนทรัพย์สิน	เพื่อใช้เป็นข้อมูลและแผนในการจัดเก็บภาษี	จำนวน ๑ ครั้ง	๑๐๐,๐๐๐	-	๓๐๐,๐๐๐	๑๐๐,๐๐๐	๑๐๐,๐๐๐	จำนวนครั้งที่ดำเนินการ	จำนวนครั้งที่ดำเนินการ	กองคลัง
๒	โครงการ อบต. บ้านใหม่ ออกจัดเก็บภาษีเคลื่อนที่	เพื่อเป็นการให้บริการประชาชนนอกสถานที่	ร้อยละ ๘๐ ของประชาชนที่มีความพึงพอใจ	๑๐,๐๐๐	๑๐,๐๐๐	๑๐,๐๐๐	๑๐,๐๐๐	๑๐,๐๐๐	ประชาชนมีความพึงพอใจต่อการให้บริการ	ประชาชนได้รับบริการอย่างทั่วถึงและเกิดความพึงพอใจ	กองคลัง
รวม	จำนวน ๒ โครงการ	-	-	๑๑๐,๐๐๐	๑๑๐,๐๐๐	๓๑๐,๐๐๐	๑๑๐,๐๐๐	๑๑๐,๐๐๐	-	-	-

รายละเอียดโครงการพัฒนา  
แผนพัฒนาท้องถิ่น (พ.ศ. ๒๕๖๑ - ๒๕๖๕)  
องค์การบริหารส่วนตำบลบ้านใหม่ อำเภอกนครบุรี จังหวัดนครราชสีมา

แบบ ผ.๐๒

ก. ยุทธศาสตร์จังหวัดที่ ๕ การพัฒนาระบบบริหารจัดการภาครัฐ

ข. ยุทธศาสตร์การพัฒนาขององค์กรปกครองส่วนท้องถิ่นในเขตจังหวัด ข้อ ๘ ด้านการบริหารจัดการบ้านเมืองที่ดี

๑. ยุทธศาสตร์ที่ ๔ ยุทธศาสตร์การบริหารราชการตามหลักการบริหารบ้านเมืองที่ดี แนวทางที่ ๒ ส่งเสริมประชาธิปไตย การมีส่วนร่วมของภาคประชาชนและองค์กรทุกภาคส่วน

๑.๑ แผนงานบริหารงานทั่วไป

ที่	โครงการ	วัตถุประสงค์	เป้าหมาย (ผลผลิตของโครงการ)	งบประมาณ					ตัวชี้วัด (KPI)	ผลที่คาดว่าจะได้รับ	หน่วยงาน รับผิดชอบหลัก
				๒๕๖๑ (บาท)	๒๕๖๒ (บาท)	๒๕๖๓ (บาท)	๒๕๖๔ (บาท)	๒๕๖๕ (บาท)			
๑	การเลือกตั้งทั่วไปหรือเลือกตั้งซ่อมสมาชิกท้องถิ่นหรือผู้บริหารท้องถิ่น	เพื่อดำเนินการคัดเลือกสมาชิกสภาและผู้บริหารที่มาจากประชาชน	จำนวน ๑ ครั้ง	๑๐,๐๐๐	๓๘๘,๔๒๐	๓๕๐,๐๐๐	๓๕๐,๐๐๐	๑๐,๐๐๐	จำนวนครั้งที่ดำเนินการ	ส่งเสริมการมีส่วนร่วมและส่งเสริมการมีประชาธิปไตยของประชาชน	สำนักปลัด
๒	โครงการจิตอาสาพัฒนาชุมชน	เพื่อส่งเสริมการดำเนินการจัดกิจกรรมต่าง ๆ ในด้านการพัฒนาชุมชนให้กับกลุ่มจิตอาสาพัฒนาชุมชน	จำนวนจิตอาสาที่เข้าร่วมโครงการ จำนวน ๖๐ คน	-	๒๐๐,๐๐๐	๕๐,๐๐๐	๕๐,๐๐๐	๕๐,๐๐๐	จำนวนผู้เข้าร่วมโครงการ	กลุ่มจิตอาสาได้มีกิจกรรมเพื่อพัฒนาชุมชน	สำนักปลัด
๓	โครงการส่งเสริมการจัดกิจกรรมของจิตอาสาพระราชทาน ๙๐๔ วปร.	เพื่อส่งเสริมการดำเนินการจัดกิจกรรมต่างๆของจิตอาสาพระราชทาน ๙๐๔ วปร.	จำนวนครั้งที่ดำเนินการ จำนวน ๑ ครั้ง / ปี	-	-	๒๐,๐๐๐	๒๐,๐๐๐	๒๐,๐๐๐	จำนวนครั้งที่ดำเนินการ	กลุ่มจิตอาสาพระราชทาน ๙๐๔ วปร.ได้มีกิจกรรมเพื่อพัฒนาชุมชน	สำนักปลัด

ที่	โครงการ	วัตถุประสงค์	เป้าหมาย (ผลผลิตของโครงการ)	งบประมาณ					ตัวชี้วัด (KPI)	ผลที่คาดว่าจะได้รับ	หน่วยงาน รับผิดชอบหลัก
				๒๕๖๑ (บาท)	๒๕๖๒ (บาท)	๒๕๖๓ (บาท)	๒๕๖๔ (บาท)	๒๕๖๕ (บาท)			
๔	โครงการส่งเสริมและสนับสนุนการดำเนินการตามนโยบายของรัฐบาล กระทรวงมหาดไทย กรมส่งเสริมการปกครองท้องถิ่น จังหวัด นครราชสีมา อำเภอบัวชุม หรือหน่วยงานอื่นๆที่เกี่ยวข้อง	เพื่อส่งเสริมและสนับสนุนการดำเนินการตามนโยบายของรัฐบาล	จำนวนครั้งที่ดำเนินการ จำนวน ๒ ครั้ง/ปี	-	-	๑๐๐,๐๐๐	๑๐๐,๐๐๐	๑๐๐,๐๐๐	จำนวนครั้งที่ดำเนินการ	นโยบายของรัฐบาลได้รับการสนับสนุน	สำนักปลัด
รวม	จำนวน ๔ โครงการ	-	-	๑๐,๐๐๐	๑๖๐,๐๐๐	๕๒๐,๐๐๐	๕๒๐,๐๐๐	๑๘๐,๐๐๐	-	-	-

รายละเอียดโครงการพัฒนา  
แผนพัฒนาท้องถิ่น (พ.ศ. ๒๕๖๑ - ๒๕๖๕)  
องค์การบริหารส่วนตำบลบ้านใหม่ อำเภอครบุรี จังหวัดนครราชสีมา

แบบ ผ.๐๒

ก. ยุทธศาสตร์จังหวัดที่ ๑ การพัฒนาและเพิ่มศักยภาพการแข่งขันเศรษฐกิจ

ข. ยุทธศาสตร์การพัฒนาขององค์กรปกครองส่วนท้องถิ่นในเขตจังหวัด ข้อ ๔ ด้านการพัฒนาสังคม

๑. ยุทธศาสตร์ที่ ๕ ยุทธศาสตร์เสริมสร้างความสามารถทางเศรษฐกิจและบรรเทาปัญหาความยากจน แนวทางที่ ๑ เสริมสร้างเศรษฐกิจพอเพียงตามแนวพระราชดำริ

๑.๑ แผนงานการศึกษา : งานศึกษาไม่กำหนดระดับ

ที่	โครงการ	วัตถุประสงค์	เป้าหมาย (ผลผลิตของโครงการ)	งบประมาณ					ตัวชี้วัด (KPI)	ผลที่คาดว่าจะได้รับ	หน่วยงาน รับผิดชอบหลัก
				๒๕๖๑ (บาท)	๒๕๖๒ (บาท)	๒๕๖๓ (บาท)	๒๕๖๔ (บาท)	๒๕๖๕ (บาท)			
๑	โครงการปลูกจิตสำนึก รู้ ค่านิยม ตามหลักปรัชญา เศรษฐกิจพอเพียง	เพื่อปลูกจิตสำนึก ให้กับเด็กและ เยาวชนให้มีความรู้ และค่านิยมตาม หลักปรัชญา เศรษฐกิจพอเพียง	จำนวนผู้เข้าร่วมโครงการ จำนวน ๖๐ คน	-	-	๔๐,๐๐๐	๔๐,๐๐๐	๔๐,๐๐๐	จำนวน ผู้เข้าร่วม โครงการ	เด็กและ เยาวชนมี จิตสำนึก ความรู้ และ ค่านิยมตาม หลักปรัชญา เศรษฐกิจ พอเพียง	กอง การศึกษาฯ
รวม	จำนวน ๑ โครงการ	-	-	-	-	๔๐,๐๐๐	๔๐,๐๐๐	๔๐,๐๐๐	-	-	-



รายละเอียดโครงการพัฒนา  
แผนพัฒนาท้องถิ่น (พ.ศ. ๒๕๖๑ - ๒๕๖๕)  
องค์การบริหารส่วนตำบลบ้านใหม่ อำเภอครบุรี จังหวัดนครราชสีมา

แบบ ผ.๐๒

ก. ยุทธศาสตร์จังหวัดที่ ๑ การพัฒนาและเพิ่มศักยภาพการแข่งขันเศรษฐกิจ

ข. ยุทธศาสตร์การพัฒนาขององค์กรปกครองส่วนท้องถิ่นในเขตจังหวัด ข้อ ๔ ด้านการพัฒนาสังคม

๑. ยุทธศาสตร์ที่ ๕ ยุทธศาสตร์เสริมสร้างความสามารถทางเศรษฐกิจและบรรเทาปัญหาความยากจน แนวทางที่ ๑ เสริมสร้างเศรษฐกิจพอเพียงตามแนวพระราชดำริ

๑.๒ แผนงานสร้างความเข้มแข็งของชุมชน : งานส่งเสริมและสนับสนุนความเข้มแข็งชุมชน

ที่	โครงการ	วัตถุประสงค์	เป้าหมาย (ผลผลิตของโครงการ)	งบประมาณ					ตัวชี้วัด (KPI)	ผลที่คาดว่าจะได้รับ	หน่วยงาน รับผิดชอบหลัก
				๒๕๖๑ (บาท)	๒๕๖๒ (บาท)	๒๕๖๓ (บาท)	๒๕๖๔ (บาท)	๒๕๖๕ (บาท)			
๑	โครงการฝึกอบรมเพื่อส่งเสริมการจัดการเรียนรู้ตามหลักปรัชญาเศรษฐกิจพอเพียงให้แก่เด็กและเยาวชนตำบลบ้านใหม่	เพื่อส่งเสริมการจัดการเรียนรู้ตามหลักปรัชญาเศรษฐกิจพอเพียงให้แก่เด็กและเยาวชนตำบลบ้านใหม่	จำนวนผู้เข้าร่วมโครงการ จำนวน ๖๐ คน	๔๐,๐๐๐	๔๐,๐๐๐	๔๐,๐๐๐	๔๐,๐๐๐	๔๐,๐๐๐	จำนวนผู้เข้าร่วมโครงการ	เด็กและเยาวชนมีความรู้ตามหลักปรัชญาเศรษฐกิจพอเพียง	สำนักปลัด
รวม	จำนวน ๑ โครงการ	-	-	๔๐,๐๐๐	๔๐,๐๐๐	๔๐,๐๐๐	๔๐,๐๐๐	๔๐,๐๐๐	-	-	-

รายละเอียดโครงการพัฒนา  
แผนพัฒนาท้องถิ่น (พ.ศ. ๒๕๖๑ - ๒๕๖๕)  
องค์การบริหารส่วนตำบลบ้านใหม่ อำเภอครบุรี จังหวัดนครราชสีมา

แบบ ผ.๐๒

ก. ยุทธศาสตร์จังหวัดที่ ๑ การพัฒนาและเพิ่มศักยภาพการแข่งขันเศรษฐกิจ

ข. ยุทธศาสตร์การพัฒนาขององค์กรปกครองส่วนท้องถิ่นในเขตจังหวัด ข้อ ๔ ด้านการพัฒนาสังคม

๑. ยุทธศาสตร์ที่ ๕ ยุทธศาสตร์เสริมสร้างความสามารถทางเศรษฐกิจและบรรเทาปัญหาความยากจน แนวทางที่ ๑ เสริมสร้างเศรษฐกิจพอเพียงตามแนวพระราชดำริ

๑.๓ แผนงานการเกษตร : งานส่งเสริมการเกษตร

ที่	โครงการ	วัตถุประสงค์	เป้าหมาย (ผลผลิตของโครงการ)	งบประมาณ					ตัวชี้วัด (KPI)	ผลที่คาดว่าจะได้รับ	หน่วยงาน รับผิดชอบหลัก
				๒๕๖๑ (บาท)	๒๕๖๒ (บาท)	๒๕๖๓ (บาท)	๒๕๖๔ (บาท)	๒๕๖๕ (บาท)			
๑	การดำเนินการสนับสนุนโครงการอันเนื่องมาจากพระราชดำริของพระบาทสมเด็จพระเจ้าอยู่หัวและพระราชเสาวนีย์ของสมเด็จพระนางเจ้าพระบรมราชินีนาถ	เพื่อส่งเสริมการทำ การเกษตรตามโครงการอันเนื่องมาจากพระราชดำริฯ	จำนวน ๑ ครั้ง	๓๐,๐๐๐	๔๐,๐๐๐	๔๐,๐๐๐	๔๐,๐๐๐	๔๐,๐๐๐	จำนวนครั้งที่ดำเนินการ	เกษตรกรได้รับการสนับสนุนอาชีพทางการเกษตรตามระบบเศรษฐกิจพอเพียง	สำนักปลัด
๒	โครงการส่งเสริมการนำหลักปรัชญาเศรษฐกิจพอเพียงสู่การพัฒนาท้องถิ่น	เพื่อส่งเสริมการนำหลักปรัชญาเศรษฐกิจพอเพียงสู่การพัฒนาท้องถิ่นให้กับประชาชน	จำนวน ๑ ครั้ง	๒๕,๐๐๐	๒๕,๐๐๐	๒๕,๐๐๐	๒๕,๐๐๐	๒๕,๐๐๐	จำนวนครั้งที่ดำเนินการ	เกษตรกรได้รับการสนับสนุนอาชีพทางการเกษตรตามระบบเศรษฐกิจพอเพียง	สำนักปลัด
รวม	จำนวน ๒ โครงการ	-	-	๕๕,๐๐๐	๖๕,๐๐๐	๖๕,๐๐๐	๖๕,๐๐๐	๖๕,๐๐๐	-	-	-

รายละเอียดโครงการพัฒนา  
แผนพัฒนาท้องถิ่น (พ.ศ. ๒๕๖๑ - ๒๕๖๕)  
องค์การบริหารส่วนตำบลบ้านใหม่ อำเภอกนครบุรี จังหวัดนครราชสีมา

แบบ ผ.๐๒

ก. ยุทธศาสตร์จังหวัดที่ ๑ การพัฒนาและเพิ่มศักยภาพการแข่งขันเศรษฐกิจ

ข. ยุทธศาสตร์การพัฒนาขององค์กรปกครองส่วนท้องถิ่นในเขตจังหวัด ข้อ ๒ ด้านการพัฒนาสังคม

๑. ยุทธศาสตร์ที่ ๕ ยุทธศาสตร์เสริมสร้างความสามารถทางเศรษฐกิจและบรรเทาปัญหาความยากจน แนวทางที่ ๒ ส่งเสริม เพิ่มทักษะ และพัฒนาอาชีพของครัวเรือน กลุ่มอาชีพ  
สินค้าชุมชน / ตลาดชุมชน / ร้านค้าชุมชน

๑.๑ แผนงานสร้างความเข้มแข็งของชุมชน : งานส่งเสริมและสนับสนุนความเข้มแข็งชุมชน

ที่	โครงการ	วัตถุประสงค์	เป้าหมาย (ผลผลิตของโครงการ)	งบประมาณ					ตัวชี้วัด (KPI)	ผลที่คาดว่าจะได้รับ	หน่วยงาน รับผิดชอบหลัก
				๒๕๖๑ (บาท)	๒๕๖๒ (บาท)	๒๕๖๓ (บาท)	๒๕๖๔ (บาท)	๒๕๖๕ (บาท)			
๑	ส่งเสริมอาชีพและทัศนศึกษาดูงานของกลุ่มอาชีพในด้านต่างๆ	เพื่อส่งเสริมและเพิ่มเติมความรู้ในด้านการรวมกลุ่มอาชีพและการประกอบอาชีพต่างๆ	ผู้เข้าร่วมรับการฝึกอบรมจำนวน ๕๐ คน	๔๐,๐๐๐	๔๐,๐๐๐	๔๐,๐๐๐	๔๐,๐๐๐	๔๐,๐๐๐	จำนวนผู้เข้าร่วมดำเนินการ	ประชาชนมีความรู้และมีทักษะในการประกอบอาชีพสามารถนำไปพัฒนาเป็นอาชีพเสริมเพิ่มรายได้	สำนักปลัด
รวม	จำนวน ๑ โครงการ	-	-	๔๐,๐๐๐	๔๐,๐๐๐	๔๐,๐๐๐	๔๐,๐๐๐	๔๐,๐๐๐	-	-	-

รายละเอียดโครงการพัฒนา  
แผนพัฒนาท้องถิ่น (พ.ศ. ๒๕๖๑ - ๒๕๖๕)  
องค์การบริหารส่วนตำบลบ้านใหม่ อำเภอครบุรี จังหวัดนครราชสีมา

แบบ ผ.๐๒

ก. ยุทธศาสตร์จังหวัดที่ ๑ การพัฒนาและเพิ่มศักยภาพการแข่งขันเศรษฐกิจ

ข. ยุทธศาสตร์การพัฒนาขององค์กรปกครองส่วนท้องถิ่นในเขตจังหวัด ข้อ ๒ ด้านการพัฒนาสังคม

๑. ยุทธศาสตร์ที่ ๕ ยุทธศาสตร์เสริมสร้างความสามารถทางเศรษฐกิจและบรรเทาปัญหาความยากจน แนวทางที่ ๒ ส่งเสริม เพิ่มทักษะ และพัฒนาอาชีพของครัวเรือน กลุ่มอาชีพ  
สินค้าชุมชน / ตลาดชุมชน / ร้านค้าชุมชน

๑.๑ แผนงานการเกษตร : งานส่งเสริมการเกษตร

ที่	โครงการ	วัตถุประสงค์	เป้าหมาย (ผลผลิตของโครงการ)	งบประมาณ					ตัวชี้วัด (KPI)	ผลที่คาดว่าจะได้รับ	หน่วยงาน รับผิดชอบหลัก
				๒๕๖๑ (บาท)	๒๕๖๒ (บาท)	๒๕๖๓ (บาท)	๒๕๖๔ (บาท)	๒๕๖๕ (บาท)			
๑	โครงการส่งเสริม สนับสนุนการมีส่วนร่วม ของประชาชน ในระบบ สหกรณ์ / กลุ่มเกษตรกร	เพื่อส่งเสริมการมี ส่วนร่วมในระบบ สหกรณ์ / กลุ่ม เกษตรกร	จำนวนผู้เข้าร่วมการ ฝึกอบรมจำนวน ๖๐ คน	๒๐,๐๐๐	๒๐,๐๐๐	๒๐,๐๐๐	๒๐,๐๐๐	๒๐,๐๐๐	จำนวน ผู้เข้าร่วม ดำเนินการ	เกษตรกรมีกลุ่ม เกษตรกรและมี ระบบสหกรณ์ เพื่อการลดต้นทุน และเพิ่มรายได้ ในการประกอบ อาชีพ	สำนักงาน ปลัด
รวม	จำนวน ๑ โครงการ	-	-	๒๐,๐๐๐	๒๐,๐๐๐	๒๐,๐๐๐	๒๐,๐๐๐	๒๐,๐๐๐	-	-	-

รายละเอียดโครงการพัฒนา  
แผนพัฒนาท้องถิ่น (พ.ศ. ๒๕๖๑ - ๒๕๖๕)  
องค์การบริหารส่วนตำบลบ้านใหม่ อำเภอครบุรี จังหวัดนครราชสีมา

แบบ ผ.๐๒

ก. ยุทธศาสตร์จังหวัดที่ ๑ การพัฒนาและเพิ่มศักยภาพการแข่งขันเศรษฐกิจ

ข. ยุทธศาสตร์การพัฒนาขององค์กรปกครองส่วนท้องถิ่นในเขตจังหวัด ข้อ ๒ ด้านการพัฒนาสังคม

๑. ยุทธศาสตร์ที่ ๕ ยุทธศาสตร์เสริมสร้างความสามารถทางเศรษฐกิจและบรรเทาปัญหาความยากจน แนวทางที่ ๓ เสริมสร้างภูมิปัญญาท้องถิ่น

๑.๑ แผนงานการศึกษา : งานศาสนาวัดนธรรมท้องถิ่น

ที่	โครงการ	วัตถุประสงค์	เป้าหมาย (ผลผลิตของโครงการ)	งบประมาณ					ตัวชี้วัด (KPI)	ผลที่คาดว่าจะได้รับ	หน่วยงาน รับผิดชอบหลัก
				๒๕๖๑ (บาท)	๒๕๖๒ (บาท)	๒๕๖๓ (บาท)	๒๕๖๔ (บาท)	๒๕๖๕ (บาท)			
๑	จัดกิจกรรมส่งเสริมภูมิปัญญาชาวบ้านให้แก่เยาวชนตำบลบ้านใหม่	เพื่อส่งเสริมและพัฒนาผลิตภัณฑ์ภูมิปัญญาท้องถิ่นให้กับกลุ่มเยาวชน	ให้การส่งเสริมจำนวน 1 ครั้ง	๒๕,๐๐๐	-	-	-	-	จำนวนผู้เข้าร่วมดำเนินการ	ผลิตภัณฑ์ภูมิปัญญาท้องถิ่นได้รับการพัฒนาสร้างรายได้ให้กับชุมชน	สำนักปลัด
๒	โครงการส่งเสริมและถ่ายทอดภูมิปัญญาท้องถิ่น และวัฒนธรรมท้องถิ่น	เพื่อส่งเสริมและถ่ายทอดภูมิปัญญาท้องถิ่นและวัฒนธรรมท้องถิ่นให้กับเด็กและเยาวชน	จำนวนผู้เข้าร่วมโครงการจำนวน ๖๐ คน	-	-	๕๐,๐๐๐	๕๐,๐๐๐	๕๐,๐๐๐	จำนวนผู้เข้าร่วมดำเนินการ	เด็กและเยาวชนได้รับการส่งเสริมและถ่ายทอดภูมิปัญญาท้องถิ่น และวัฒนธรรมท้องถิ่น	สำนักปลัด
รวม	จำนวน ๒ โครงการ	-	-	๒๕,๐๐๐	-	๕๐,๐๐๐	๕๐,๐๐๐	๕๐,๐๐๐	-	-	-

**รายละเอียดโครงการพัฒนา**  
**แผนพัฒนาท้องถิ่น (พ.ศ. ๒๕๖๑ - ๒๕๖๕)**  
**องค์การบริหารส่วนตำบลบ้านใหม่ อำเภอกนครบุรี จังหวัดนครราชสีมา**

แบบ ผ.๑๒

ก. ยุทธศาสตร์จังหวัดที่ ๒ ยกระดับสังคมให้เป็นเมืองน่าอยู่

ข. ยุทธศาสตร์การพัฒนาขององค์กรปกครองส่วนท้องถิ่นในเขตจังหวัด ข้อ ๓ ด้านการพัฒนาการเกษตร

๑. ยุทธศาสตร์ที่ ๖ ยุทธศาสตร์การพัฒนาด้านการเกษตร แนวทางที่ ๑ พัฒนาระบบและเพิ่มศักยภาพการผลิต ผลผลิตด้านเกษตรและเกษตรอินทรีย์

๑.๑ แผนงานการเกษตร : งานส่งเสริมการเกษตร

ที่	โครงการ	วัตถุประสงค์	เป้าหมาย (ผลผลิตของโครงการ)	งบประมาณ					ตัวชี้วัด (KPI)	ผลที่คาดว่าจะได้รับ	หน่วยงาน รับผิดชอบหลัก
				๒๕๖๑ (บาท)	๒๕๖๒ (บาท)	๒๕๖๓ (บาท)	๒๕๖๔ (บาท)	๒๕๖๕ (บาท)			
๑	โครงการรณรงค์และเฝ้าระวังการแพร่ระบาดของแมลงศัตรูพืชและโรคพืช	เพื่อให้ประชาชนมีความรู้ความเข้าใจในการกำจัดศัตรูพืช	ผู้เข้ารับการอบรม จำนวน ๘๐ คน	๒๐,๐๐๐	๒๐,๐๐๐	๒๐,๐๐๐	๒๐,๐๐๐	๒๐,๐๐๐	จำนวนผู้เข้าร่วมประชุม	ประชาชนมีความรู้ความเข้าใจในการกำจัดศัตรูพืช	สำนักปลัด
๒	โครงการพัฒนาศูนย์บริหารจัดการศัตรูพืชชุมชน	เพื่อจัดตั้งศูนย์บริหารจัดการศัตรูพืชชุมชน	ผู้เข้ารับการฝึกอบรม จำนวน ๘๐ คน	๓๐,๐๐๐	๓๐,๐๐๐	๓๐,๐๐๐	๓๐,๐๐๐	๓๐,๐๐๐	จำนวนผู้เข้าร่วมประชุม	อบต.มีศูนย์บริหารจัดการศัตรูพืชชุมชน	สำนักปลัด
๓	โครงการส่งเสริมและพัฒนาด้านการเกษตร	เพื่ออบรมและศึกษาดูงานด้านการเกษตร	ผู้เข้ารับการฝึกอบรม จำนวน ๘๐ คน	๒๐๐,๐๐๐	๒๕๐,๐๐๐	๒๐๐,๐๐๐	๒๐๐,๐๐๐	๒๐๐,๐๐๐	จำนวนผู้เข้าร่วมประชุม	ผู้อบรมมีความรู้ด้านการเกษตรและลดต้นทุนการผลิต	สำนักปลัด
๔	โครงการจัดหาพันธุ์ปลาพันธุ์สัตว์น้ำ (ปล่อยในที่สาธารณะตำบลบ้านใหม่)	เพื่อเป็นแหล่งขยายพันธุ์สัตว์น้ำและเป็นแหล่งอาหารในชุมชน	จำนวน ๑ โครงการ	๓๐,๐๐๐	๒๐๐,๐๐๐	๓๐,๐๐๐	๓๐,๐๐๐	๓๐,๐๐๐	จำนวนโครงการที่ดำเนินการ	ชุมชนมีแหล่งอาหารตามธรรมชาติ	สำนักปลัด
๕	โครงการและกิจกรรมเฉลิมพระเกียรติสมเด็จพระเทพรัตนราชสุดาฯ สยามบรมราชกุมารี	เพื่อใช้ในการจัดการอบรมจัดท้าวีสตูอุปกรณ์พันธุ์พืชพันธุ์สัตว์ และอื่น ๆ	จำนวน ๑ โครงการ	๔๐,๐๐๐	๔๐,๐๐๐	๔๐,๐๐๐	๔๐,๐๐๐	๔๐,๐๐๐	จำนวนผู้เข้าร่วมดำเนินการ	ชุมชนมีแหล่งอาหารตามธรรมชาติ	สำนักปลัด

ที่	โครงการ	วัตถุประสงค์	เป้าหมาย (ผลผลิตของโครงการ)	งบประมาณ					ตัวชี้วัด (KPI)	ผลที่คาดว่าจะได้รับ	หน่วยงาน รับผิดชอบหลัก
				๒๕๖๑ (บาท)	๒๕๖๒ (บาท)	๒๕๖๓ (บาท)	๒๕๖๔ (บาท)	๒๕๖๕ (บาท)			
๖	โครงการปลูกหญ้าแฝก	เพื่อป้องกันการพังทลายของดินและนำมาแปรรูปสร้างรายได้ให้กับประชาชน	จำนวน ๑ โครงการ	๑๐,๐๐๐	๑๐,๐๐๐	๑๐,๐๐๐	๑๐,๐๐๐	๑๐,๐๐๐	จำนวนโครงการ	ลดการพังทลายของดินและประชาชนมีทางเลือกในอาชีพเพิ่มขึ้น	สำนักปลัด
๗	โครงการส่งเสริมการแปรรูปผลิตภัณฑ์ทางการเกษตร	เพื่อให้เกษตรกรนำผลผลิตทางการเกษตรมาแปรรูปเพื่อเพิ่มมูลค่าของผลผลิตทางการเกษตร	เกษตรกรมีรายได้เพิ่มขึ้นร้อยละ ๕ จากปีที่ผ่านมา	-	-	-	๓๐,๐๐๐	๓๐,๐๐๐	จำนวนผู้เข้าร่วมดำเนินการ	เกษตรกรมีรายได้จากการแปรรูปผลผลิตทางการเกษตรเพิ่มขึ้น	สำนักปลัด
๘	ฝึกอบรมการทำน้ำหมักและปุ๋ยชีวภาพ	เพื่อลดปัญหาการใช้สารเคมีในการเพาะปลูก	ผู้เข้าร่วมโครงการจำนวน ๘๐ คน	-	-	-	๓๐,๐๐๐	๓๐,๐๐๐	จำนวนผู้เข้าร่วมโครงการ	เกษตรกรสามารถปลูกเพื่อไร้อาหารได้	สำนักปลัด
๙	โครงการส่งเสริมด้านวิชาการเกษตรและเทคโนโลยีทางการเกษตร	เพื่อส่งเสริมด้านวิชาการเกษตรและเทคโนโลยีทางการเกษตร	ผู้เข้าร่วมโครงการจำนวน ๘๐ คน	-	-	-	๓๐,๐๐๐	๓๐,๐๐๐	จำนวนผู้เข้าร่วมโครงการ	เกษตรกรมีความรู้ด้านวิชาการเกษตรและเทคโนโลยีทางการเกษตร	สำนักปลัด
๑๐	โครงการปรับปรุงขยายพันธุ์พืช	เพื่อปรับปรุงขยายพันธุ์พืช	ผู้เข้าร่วมโครงการจำนวน ๘๐ คน	-	-	-	๔๐,๐๐๐	๔๐,๐๐๐	จำนวนผู้เข้าร่วมโครงการ	เกษตรกรมีพันธุ์พืชที่มีคุณภาพ	สำนักปลัด
๑๑	โครงการส่งเสริมงานวิชาการปศุสัตว์และเทคโนโลยี	เพื่อส่งเสริมงานวิชาการปศุสัตว์และเทคโนโลยี	ผู้เข้าร่วมโครงการจำนวน ๘๐ คน	-	-	-	๒๕,๐๐๐	๒๕,๐๐๐	จำนวนผู้เข้าร่วมโครงการ	งานด้านปศุสัตว์ของตำบลได้รับการส่งเสริมให้มีความรู้คุณภาพ	สำนักปลัด

ที่	โครงการ	วัตถุประสงค์	เป้าหมาย (ผลผลิตของโครงการ)	งบประมาณ					ตัวชี้วัด (KPI)	ผลที่คาดว่าจะได้รับ	หน่วยงาน รับผิดชอบหลัก
				๒๕๖๑ (บาท)	๒๕๖๒ (บาท)	๒๕๖๓ (บาท)	๒๕๖๔ (บาท)	๒๕๖๕ (บาท)			
๑๒	โครงการปรับปรุง ขยายพันธุ์สัตว์	เพื่อปรับปรุง ขยายพันธุ์สัตว์	ผู้เข้าร่วมโครงการ จำนวน ๘๐ คน	-	-	-	๓๕,๐๐๐	๓๕,๐๐๐	จำนวน ผู้เข้าร่วม โครงการ	เกษตรกรมีพันธุ์ สัตว์เลี้ยงเพื่อ การเกษตรที่มี คุณภาพ	สำนักปลัด
๑๓	โครงการเพาะพันธุ์ อนุบาลสัตว์	เพื่อเพาะพันธุ์ อนุบาลสัตว์	ผู้เข้าร่วมโครงการ จำนวน ๘๐ คน	-	-	-	๓๐,๐๐๐	๓๐,๐๐๐	จำนวน ผู้เข้าร่วม โครงการ	เกษตรกรมีพันธุ์ สัตว์เลี้ยงเพื่อ การเกษตรที่มี คุณภาพ	สำนักปลัด
๑๔	โครงการป้องกันและ รักษาโรคสัตว์	เพื่อป้องกันและ รักษาโรคสัตว์	ผู้เข้าร่วมโครงการ จำนวน ๘๐ คน	-	-	-	๒๕,๐๐๐	๒๕,๐๐๐	จำนวน ผู้เข้าร่วม โครงการ	ไม่มีโรคระบาด เกิดขึ้นในสัตว์ เลี้ยงของ เกษตรกร	สำนักปลัด
รวม	จำนวน ๑๔ โครงการ	-	-	๓๓๐,๐๐๐	๓๓๐,๐๐๐	๓๓๐,๐๐๐	๕๗๕,๐๐๐	๕๗๕,๐๐๐	-	-	-



รายละเอียดโครงการพัฒนา  
แผนพัฒนาท้องถิ่น (พ.ศ. ๒๕๖๑ - ๒๕๖๕)  
องค์การบริหารส่วนตำบลบ้านใหม่ อำเภอครบุรี จังหวัดนครราชสีมา

แบบ ผ.๐๒

ก. ยุทธศาสตร์จังหวัดที่ ๓ บริหารจัดการทรัพยากรธรรมชาติและสิ่งแวดล้อมให้มีความสมบูรณ์อย่างยั่งยืน

ข. ยุทธศาสตร์การพัฒนาขององค์กรปกครองส่วนท้องถิ่นในเขตจังหวัด ข้อ ๑๐ การพัฒนาด้านการอนุรักษ์ทรัพยากรธรรมชาติและสิ่งแวดล้อม

๑. ยุทธศาสตร์ที่ ๗ ยุทธศาสตร์การอนุรักษ์และพัฒนาทรัพยากรธรรมชาติและสิ่งแวดล้อมให้เกิดความสมดุลอย่างยั่งยืน แนวทางที่ ๑ การกำจัดมูลฝอย สิ่งปฏิกูลและน้ำเสีย ในชุมชนและท้องถิ่น

๑.๑ แผนงานเศษและชุมชน : งานกำจัดขยะมูลฝอยและสิ่งปฏิกูล

ที่	โครงการ	วัตถุประสงค์	เป้าหมาย (ผลผลิตของโครงการ)	งบประมาณ					ตัวชี้วัด (KPI)	ผลที่คาดว่าจะได้รับ	หน่วยงาน รับผิดชอบหลัก
				๒๕๖๑ (บาท)	๒๕๖๒ (บาท)	๒๕๖๓ (บาท)	๒๕๖๔ (บาท)	๒๕๖๕ (บาท)			
๑	โครงการจัดเก็บและคัดแยกขยะมูลฝอย	เพื่อให้เกิดความสะอาดปราศจากขยะในเขตตำบลบ้านใหม่	จำนวนผู้เข้ารับฝึกอบรม ๖๐ คน	๓๐,๐๐๐	๓๐,๐๐๐	๓๐,๐๐๐	๓๐,๐๐๐	๓๐,๐๐๐	มีผู้เข้ารับการฝึกอบรมร้อยละ ๘๐ ของผู้อบรมทั้งหมด	เกิดความสะอาดและความเป็นระเบียบเรียบร้อยในเขตตำบล	สำนักปลัด
๒	รายจ่ายเพื่อให้ได้มาซึ่งบริการ (๑. โครงการปรับปรุงบ่อขยะ ๒. จ้างเหมาคนงานจัดเก็บขยะ)	เพื่อให้เกิดความสะอาดปราศจากขยะในเขตตำบลบ้านใหม่	จำนวน ๒ โครงการ	๑๐๐,๐๐๐	๑๑๐,๐๐๐	๑๐๐,๐๐๐	๑๐๐,๐๐๐	๑๐๐,๐๐๐	ขนาดพื้นที่ดำเนินการ	เกิดความสะอาดและความเป็นระเบียบเรียบร้อยในเขตตำบล	สำนักปลัด
รวม	จำนวน ๒ โครงการ	-	-	๑๓๐,๐๐๐	๑๓๐,๐๐๐	๑๓๐,๐๐๐	๑๓๐,๐๐๐	๑๓๐,๐๐๐	-	-	-

รายละเอียดโครงการพัฒนา  
แผนพัฒนาท้องถิ่น (พ.ศ. ๒๕๖๑ - ๒๕๖๕)  
องค์การบริหารส่วนตำบลบ้านใหม่ อำเภอครบุรี จังหวัดนครราชสีมา

แบบ ผ.๐๒

ก. ยุทธศาสตร์จังหวัดที่ ๓ บริหารจัดการทรัพยากรธรรมชาติและสิ่งแวดล้อมให้มีความสมบูรณ์อย่างยั่งยืน

ข. ยุทธศาสตร์การพัฒนาขององค์กรปกครองส่วนท้องถิ่นในเขตจังหวัด ข้อ ๑๐ การพัฒนาด้านการอนุรักษ์ทรัพยากรธรรมชาติและสิ่งแวดล้อม

๑. ยุทธศาสตร์ที่ ๗ ยุทธศาสตร์การอนุรักษ์และพัฒนาทรัพยากรธรรมชาติและสิ่งแวดล้อมให้เกิดความสมดุลอย่างยั่งยืน แนวทางที่ ๒ การจัดการสิ่งแวดล้อมและมลพิษต่าง ๆ ในท้องถิ่นและชุมชน

๑.๑ แผนงานการศึกษา : งานศึกษาไม่กำหนดระดับ

ที่	โครงการ	วัตถุประสงค์	เป้าหมาย (ผลผลิตของโครงการ)	งบประมาณ					ตัวชี้วัด (KPI)	ผลที่คาดว่าจะได้รับ	หน่วยงาน รับผิดชอบหลัก
				๒๕๖๑ (บาท)	๒๕๖๒ (บาท)	๒๕๖๓ (บาท)	๒๕๖๔ (บาท)	๒๕๖๕ (บาท)			
๑	โครงการจิตอาสาพัฒนาสิ่งแวดล้อม	เพื่อสร้างจิตสำนึกในการอนุรักษ์ทรัพยากรธรรมชาติและสิ่งแวดล้อม	จัดกิจกรรมจำนวน ๑ ครั้ง	๕๐,๐๐๐	-	๕๐,๐๐๐	๕๐,๐๐๐	๕๐,๐๐๐	จำนวนครั้งที่ดำเนินงาน	ประชาชนและเยาวชนมีจิตสำนึกในการอนุรักษ์ทรัพยากรธรรมชาติและสิ่งแวดล้อม	กองการศึกษาฯ
รวม	จำนวน ๑ โครงการ	-	-	๕๐,๐๐๐	-	๕๐,๐๐๐	๕๐,๐๐๐	๕๐,๐๐๐	-	-	-

รายละเอียดโครงการพัฒนา  
แผนพัฒนาท้องถิ่น (พ.ศ. ๒๕๖๑ - ๒๕๖๕)  
องค์การบริหารส่วนตำบลบ้านใหม่ อำเภอกะบุรี จังหวัดนครราชสีมา

แบบ ผ.๐๒

ก. ยุทธศาสตร์จังหวัดที่ ๓ บริหารจัดการทรัพยากรธรรมชาติและสิ่งแวดล้อมให้มีความสมบูรณ์อย่างยั่งยืน

ข. ยุทธศาสตร์การพัฒนาขององค์กรปกครองส่วนท้องถิ่นในเขตจังหวัด ข้อ ๑๐ การพัฒนาด้านการอนุรักษ์ทรัพยากรธรรมชาติและสิ่งแวดล้อม

๑. ยุทธศาสตร์ที่ ๗ ยุทธศาสตร์การอนุรักษ์และพัฒนาทรัพยากรธรรมชาติและสิ่งแวดล้อมให้เกิดความสมดุลอย่างยั่งยืน แนวทางที่ ๒ การจัดการสิ่งแวดล้อมและมลพิษต่าง ๆ ในท้องถิ่นและชุมชน

๑.๑ แผนงานการเกษตร : งานอนุรักษ์แหล่งน้ำและป่าไม้

ที่	โครงการ	วัตถุประสงค์	เป้าหมาย (ผลผลิตของโครงการ)	งบประมาณ					ตัวชี้วัด (KPI)	ผลที่คาดว่าจะได้รับ	หน่วยงาน รับผิดชอบหลัก
				๒๕๖๑ (บาท)	๒๕๖๒ (บาท)	๒๕๖๓ (บาท)	๒๕๖๔ (บาท)	๒๕๖๕ (บาท)			
๑	โครงการ "หนึ่งคน หนึ่งฝ่น หนึ่งต้นเพื่อประชาชนชาวไทย "	เพื่อเพิ่มพื้นที่สีเขียวในเขตอบต. และสร้างจิตสำนึกในการอนุรักษ์ทรัพยากรป่าไม้	จัดกิจกรรม จำนวน ๑ ครั้ง	๕๐,๐๐๐	-	-	-	-	จำนวนครั้งที่ดำเนินงาน	ประชาชนในชุมชนมีจิตสำนึกในการอนุรักษ์ทรัพยากรป่าไม้และชุมชนมีบรรยากาศร่มรื่น	สำนักปลัด
๒	ส่งเสริมปรับปรุง แก้ไขอนุรักษ์ฟื้นฟูสิ่งแวดล้อมและธรรมชาติแหล่งท่องเที่ยวและปรับปรุงทัศนียภาพ	เพื่อเป็นการอนุรักษ์ฟื้นฟูสิ่งแวดล้อมทรัพยากรธรรมชาติแหล่งท่องเที่ยวและปรับปรุงทัศนียภาพให้ดีขึ้น	จัดกิจกรรมจำนวน ๑ ครั้ง	๕๐,๐๐๐	๑๙๐,๐๐๐	๕๐,๐๐๐	๕๐,๐๐๐	๕๐,๐๐๐	จำนวนครั้งที่ดำเนินงาน	สิ่งแวดล้อมทรัพยากรธรรมชาติแหล่งท่องเที่ยวได้รับการอนุรักษ์และฟื้นฟูให้ดีขึ้น	สำนักปลัด
๓	โครงการจิตอาสาสร้างป่า รั้วน้ำ	เพื่อสร้างจิตสำนึกในการอนุรักษ์ทรัพยากรธรรมชาติและสิ่งแวดล้อม	จัดกิจกรรมจำนวน ๑ ครั้ง	-	๑๐๐,๐๐๐	๓๐,๐๐๐	๓๐,๐๐๐	๓๐,๐๐๐	จำนวนครั้งที่ดำเนินการ	ประชาชนมีจิตสำนึกในการอนุรักษ์ทรัพยากรธรรมชาติและสิ่งแวดล้อม	สำนักปลัด
รวม	จำนวน ๓ โครงการ	-	-	๙๐,๐๐๐	๒๙๐,๐๐๐	๘๐,๐๐๐	๘๐,๐๐๐	๘๐,๐๐๐	-	-	-

รายละเอียดโครงการพัฒนา  
แผนพัฒนาท้องถิ่น (พ.ศ. ๒๕๖๑ - ๒๕๖๕)  
องค์การบริหารส่วนตำบลบ้านใหม่ อำเภอครบุรี จังหวัดนครราชสีมา

แบบ ผ.๐๒

ก. ยุทธศาสตร์จังหวัดที่ ๒ ยกระดับสังคมให้เป็นเมืองน่าอยู่

ข. ยุทธศาสตร์การพัฒนาขององค์กรปกครองส่วนท้องถิ่นในเขตจังหวัด ข้อ ๗ พัฒนาการท่องเที่ยว ศาสนา วัฒนธรรมประเพณี กีฬา

๑. ยุทธศาสตร์ที่ ๘ ยุทธศาสตร์การพัฒนาการท่องเที่ยว แนวทางที่ ๑ ส่งเสริม และพัฒนาแหล่งท่องเที่ยว และการจัดกิจกรรมท่องเที่ยวเชิงนิเวศน์

๑.๑ แผนงานการศาสนา วัฒนธรรมและนันทนาการ : งานวิชาการวางแผนและส่งเสริมการท่องเที่ยว

ที่	โครงการ	วัตถุประสงค์	เป้าหมาย (ผลผลิตของโครงการ)	งบประมาณ					ตัวชี้วัด (KPI)	ผลที่คาดว่าจะได้รับ	หน่วยงาน รับผิดชอบหลัก
				๒๕๖๑ (บาท)	๒๕๖๒ (บาท)	๒๕๖๓ (บาท)	๒๕๖๔ (บาท)	๒๕๖๕ (บาท)			
๑	โครงการส่งเสริมและ พัฒนาด้านการท่องเที่ยว	เพื่อพัฒนาให้เป็น แหล่งท่องเที่ยว	จำนวน ๑ ครั้ง	๘๐,๐๐๐	๘๐,๐๐๐	๘๐,๐๐๐	๘๐,๐๐๐	๘๐,๐๐๐	จำนวนครั้งที่ ดำเนินงาน	ประชาชนใน พื้นที่มีรายได้ เพิ่มขึ้นจาก แหล่งท่องเที่ยว	สำนักปลัด
รวม	จำนวน ๑ โครงการ	-	-	๘๐,๐๐๐	๘๐,๐๐๐	๘๐,๐๐๐	๘๐,๐๐๐	๘๐,๐๐๐	-	-	-

รายละเอียดโครงการพัฒนา  
แผนพัฒนาท้องถิ่น (พ.ศ.๒๕๖๑ - ๒๕๖๕)  
สำหรับ โครงการที่เกี่วข้องกับขององค์กรปกครองส่วนท้องถิ่น  
องค์การบริหารส่วนตำบลบ้านใหม่ อำเภอรบบุรี จังหวัดนครราชสีมา

แบบ ผ.๐๒/๑

- ก. ยุทธศาสตร์จังหวัดที่ ๓ บริหารจัดการทรัพยากรธรรมชาติและสิ่งแวดล้อมให้มีความสมบูรณ์อย่างยั่งยืน  
ข. ยุทธศาสตร์การพัฒนาขององค์กรปกครองส่วนท้องถิ่นในเขตจังหวัด ข้อ ๑ การพัฒนาโครงสร้างพื้นฐาน  
๑. ยุทธศาสตร์ที่ ๑ ยุทธศาสตร์การพัฒนาด้านโครงสร้างพื้นฐาน  
๑.๑ แผนงานอุตสาหกรรมและการโยธา

ที่	โครงการ	วัตถุประสงค์	เป้าหมาย (ผลผลิตของโครงการ)	งบประมาณและที่ผ่านมา					ตัวชี้วัด (KPI)	ผลที่คาดว่าจะได้รับ	หน่วยงาน รับผิดชอบ หลัก
				๒๕๖๑ (บาท)	๒๕๖๒ (บาท)	๒๕๖๓ (บาท)	๒๕๖๔ (บาท)	๒๕๖๕ (บาท)			
๑	โครงการก่อสร้างถนนคอนกรีตเสริมเหล็ก หมู่ ๓ บ้านห้วยทราย - หมู่ ๑๒ บ้านหินลับ (ถนนสาย นม.ถ. ๒๑๒ - ๐๔ )/เงินอุดหนุนเฉพาะกิจ	เพื่อความสะดวกในการคมนาคมขนส่งของประชาชน	ขนาดผิวจราจรกว้าง ๖ ม. ยาว ๒,๖๕๐ ม. หนาเฉลี่ย ๐.๑๕ ม. หรือรวมพื้นที่ก่อสร้างไม่น้อยกว่า ๑๕,๙๐๐ ตร.ม. ไหล่ทางหินคลุกบดอัดแน่น กว้างข้างละ ๐.๕๐ ม. (รายละเอียดตามแบบแปลนที่ อบต. กำหนด) พร้อมป้ายประชาสัมพันธ์และป้ายโครงการ อย่างละ ๑ ป้าย	-	๙,๙๑๙,๐๐๐	-	-	-	ความพึงพอใจของประชาชน	ประชาชนมีความสะดวกในการใช้เส้นทางในการคมนาคมขนส่ง	กองช่าง/กรมส่งเสริมการปกครองท้องถิ่น

ที่	โครงการ	วัตถุประสงค์	เป้าหมาย (ผลผลิตของ โครงการ)	งบประมาณและที่ผ่านมา					ตัวชี้วัด (KPI)	ผลที่คาดว่าจะ ได้รับ	หน่วยงาน รับผิดชอบ หลัก
				๒๕๖๑ (บาท)	๒๕๖๒ (บาท)	๒๕๖๓ (บาท)	๒๕๖๔ (บาท)	๒๕๖๕ (บาท)			
๒	ก่อสร้างถนนคอนกรีตเสริมเหล็ก บ้านห้วยทราย หมู่ ๕ ต.บ้านใหม่ อ.ครบุรี จ.นครราชสีมา เชื่อมบ้านไผ่ หมู่ ๖ ต.จระเข้หิน อ.ครบุรี จ.นครราชสีมา	เพื่อความ สะดวก ในการ คมนาคม ขนส่งของ ประชาชน	ขนาดผิวจราจร กว้าง ๕ ม. ยาว ๖๐๐ ม. หนา ๐.๑๕ ม.	-	-	๒,๐๐๐,๐๐๐	๒,๐๐๐,๐๐๐	๒,๐๐๐,๐๐๐	ความพึง พอใจ ของ ประชาชน	ประชาชนมี ความสะดวก ในการใช้ เส้นทางใน การ คมนาคม ขนส่ง	กองช่าง
๓	ก่อสร้างถนนลาดยางแอสฟัลติกส์ บ้านซับสะเดา หมู่ ๑๑ ต.บ้านใหม่ อ.ครบุรี จ.นครราชสีมา เชื่อมบ้านไผ่ หมู่ ๖ ต.จระเข้หิน อ.ครบุรี จ.นครราชสีมา	เพื่อความ สะดวก ในการ คมนาคม ขนส่งของ ประชาชน	ขนาดผิวจราจร กว้าง ๕ ม. ยาว ๒,๗๖๙ ม. หนา ๐.๑๐ ม.	-	-	๙,๐๐๐,๐๐๐	๙,๐๐๐,๐๐๐	๙,๐๐๐,๐๐๐	ความพึง พอใจ ของ ประชาชน	ประชาชนมี ความสะดวก ในการใช้ เส้นทางใน การ คมนาคม ขนส่ง	กองช่าง
๔	ก่อสร้างถนนคอนกรีตเสริมเหล็ก บ้านซับสะเดา หมู่ ๑๑ ต.บ้านใหม่ อ.ครบุรี จ.นครราชสีมา เชื่อมบ้านหนองโบสถ์ หมู่ ๘ ต.โคกกระชาย อ.ครบุรี จ.นครราชสีมา	เพื่อความ สะดวก ในการ คมนาคม ขนส่งของ ประชาชน	ขนาดผิวจราจร กว้าง ๕ ม. ยาว ๖๐๐ ม. หนา ๐.๑๕ ม.	-	-	๒,๐๐๐,๐๐๐	๒,๐๐๐,๐๐๐	๒,๐๐๐,๐๐๐	ความพึง พอใจ ของ ประชาชน	ประชาชนมี ความสะดวก ในการใช้ เส้นทางใน การ คมนาคม ขนส่ง	กองช่าง

ที่	โครงการ	วัตถุประสงค์	เป้าหมาย (ผลผลิตของ โครงการ)	งบประมาณและที่ผ่านมา					ตัวชี้วัด (KPI)	ผลที่คาดว่าจะได้รับ	หน่วยงาน รับผิดชอบ หลัก
				๒๕๖๑ (บาท)	๒๕๖๒ (บาท)	๒๕๖๓ (บาท)	๒๕๖๔ (บาท)	๒๕๖๕ (บาท)			
๕	ก่อสร้างถนนคอนกรีตเสริมเหล็ก บ้านซับหญ้าคา หมู่ ๑๔ ต.บ้านใหม่ อ.ครบุรี จ.นครราชสีมา เชื่อมบ้านไผ่ หมู่ ๔ ต.จระเข้หิน อ.ครบุรี จ.นครราชสีมา	เพื่อความ สะดวก ในการ คมนาคม ขนส่งของ ประชาชน	ขนาดผิวจราจร กว้าง ๕ ม. ยาว ๒,๗๖๙ ม. หนา ๐.๑๕ ม.	-	-	๒,๐๐๐,๐๐๐	๒,๐๐๐,๐๐๐	๒,๐๐๐,๐๐๐	ความพึง พอใจ ของ ประชาชน	ประชาชนมี ความสะดวก ในการใช้ เส้นทางใน การคมนาคม ขนส่ง	กองช่าง
๖	ก่อสร้างถนนคอนกรีตเสริมเหล็ก บ้านซับหญ้าคา หมู่ ๑๔ ต.บ้านใหม่ อ.ครบุรี จ.นครราชสีมา เชื่อมบ้านไผ่ หมู่ ๔ ต.จระเข้หิน อ.ครบุรี จ.นครราชสีมา	เพื่อความ สะดวก ในการ คมนาคม ขนส่งของ ประชาชน	ขนาดผิวจราจร กว้าง ๕ ม. ยาว ๒,๗๖๙ ม. หนา ๐.๑๕ ม.	-	-	๒,๐๐๐,๐๐๐	๒,๐๐๐,๐๐๐	๒,๐๐๐,๐๐๐	ความพึง พอใจ ของ ประชาชน	ประชาชนมี ความสะดวก ในการใช้ เส้นทางใน การคมนาคม ขนส่ง	กองช่าง
๗	ก่อสร้างถนนลาดยางแอสฟัลติกส์ บ้านใหม่ หมู่ ๔ ต.บ้านใหม่ อ.ครบุรี จ.นครราชสีมา เชื่อมบ้านถนนกลาง หมู่ ๘ ต.แซะ อ.ครบุรี จ.นครราชสีมา	เพื่อความ สะดวก ในการ คมนาคม ขนส่งของ ประชาชน	ขนาดผิวจราจร กว้าง ๘ ม. ยาว ๑๐๐ ม. หนา ๐.๑๐ ม.	-	-	๒,๐๐๐,๐๐๐	๒,๐๐๐,๐๐๐	๒,๐๐๐,๐๐๐	ความพึง พอใจ ของ ประชาชน	ประชาชนมี ความสะดวก ในการใช้ เส้นทางใน การคมนาคม ขนส่ง	กองช่าง

ที่	โครงการ	วัตถุประสงค์	เป้าหมาย (ผลผลิตของ โครงการ)	งบประมาณและที่ผ่านมา					ตัวชี้วัด (KPI)	ผลที่คาดว่าจะได้รับ	หน่วยงาน รับผิดชอบ หลัก
				๒๕๖๑ (บาท)	๒๕๖๒ (บาท)	๒๕๖๓ (บาท)	๒๕๖๔ (บาท)	๒๕๖๕ (บาท)			
๘	ก่อสร้างถนนคอนกรีตเสริมเหล็ก บ้านบุตาโฮ หมู่ ๖ ต.บ้านใหม่ อ.ครบุรี จ.นครราชสีมา เชื่อมบ้านหนองโบสถ์ หมู่ ๘ ต.โคกกระชาย อ.ครบุรี จ.นครราชสีมา	เพื่อความ สะดวก ในการคมนาคม ขนส่งของ ประชาชน	ขนาดผิวจราจร กว้าง ๕ ม. ยาว ๒,๕๐๐ ม. หนา ๐.๑๕ ม.	-	-	๑๐,๐๐๐,๐๐๐	๑๐,๐๐๐,๐๐๐	๑๐,๐๐๐,๐๐๐	ความพึง พอใจ ของ ประชาชน	ประชาชนมี ความสะดวก ในการใช้ เส้นทางใน การคมนาคม ขนส่ง	กองช่าง
๙	ก่อสร้างถนนหินคลุกบ้านห้วยทราย หมู่ ๓ ต.บ้านใหม่ อ.ครบุรี จ.นครราชสีมา เชื่อมบ้านไผ่ หมู่ ๖ ต.จระเข้หิน อ.ครบุรี จ.นครราชสีมา	เพื่อความ สะดวก ในการคมนาคม ขนส่งของ ประชาชน	ขนาดผิวจราจร กว้าง ๕ ม. ยาว ๑,๐๐๐ ม. หนา ๐.๑๐ ม.	-	-	๕๐๐,๐๐๐	๕๐๐,๐๐๐	๕๐๐,๐๐๐	ความพึง พอใจ ของ ประชาชน	ประชาชนมี ความสะดวก ในการใช้ เส้นทางใน การคมนาคม ขนส่ง	กองช่าง
๑๐	ก่อสร้างถนนหินคลุกบ้านห้วยทราย หมู่ ๓ ต.บ้านใหม่ อ.ครบุรี จ.นครราชสีมา เชื่อมบ้านไผ่ หมู่ ๖ ต.จระเข้หิน อ.ครบุรี จ.นครราชสีมา	เพื่อความ สะดวก ในการคมนาคม ขนส่งของ ประชาชน	ขนาดผิวจราจร กว้าง ๕ ม. ยาว ๑,๐๐๐ ม. หนา ๐.๑๐ ม.	-	-	๕๐๐,๐๐๐	๕๐๐,๐๐๐	๕๐๐,๐๐๐	ความพึง พอใจ ของ ประชาชน	ประชาชนมี ความสะดวก ในการใช้ เส้นทางใน การคมนาคม ขนส่ง	กองช่าง



ที่	โครงการ	วัตถุประสงค์	เป้าหมาย (ผลผลิตของ โครงการ)	งบประมาณและที่ผ่านมา					ตัวชี้วัด (KPI)	ผลที่คาดว่าจะได้รับ	หน่วยงาน รับผิดชอบ หลัก
				๒๕๖๑ (บาท)	๒๕๖๒ (บาท)	๒๕๖๓ (บาท)	๒๕๖๔ (บาท)	๒๕๖๕ (บาท)			
๑๑	ก่อสร้างถนนหินคลุก บ้านห้วยทราย หมู่ ๓ ต.บ้านใหม่ อ.ครบุรี จ.นครราชสีมา เชื่อม บ้านแซะ หมู่ ๓ เขต เทศบาลตำบลแซะ อ.ครบุรี จ.นครราชสีมา	เพื่อความ สะดวก ในการคมนาคม ขนส่งของ ประชาชน	ขนาดผิวจราจร กว้าง ๔ ม. ยาว ๑,๑๐๐ ม. หนา ๐.๑๐ ม.	-		๕๐๐,๐๐๐	๕๐๐,๐๐๐	๕๐๐,๐๐๐	ความพึง พอใจ ของ ประชาชน	ประชาชนมี ความสะดวก ในการใช้ เส้นทางใน การคมนาคม ขนส่ง	กองช่าง
๑๒	ก่อสร้างถนนหินคลุก บ้านบุตาโฮ หมู่ ๖ (หนองโอบ-หนองปล้อง) ต.บ้านใหม่ อ.ครบุรี จ.นครราชสีมา เชื่อม บ้านไผ่ หมู่ ๖ ต.จระเข้ หิน อ.ครบุรี จ.นครราชสีมา	เพื่อความ สะดวก ในการคมนาคม ขนส่งของ ประชาชน	ขนาดผิวจราจร กว้าง ๔ ม. ยาว ๑,๐๐๐ ม. หนา ๐.๑๐ ม.	-	-	๕๐๐,๐๐๐	๕๐๐,๐๐๐	๕๐๐,๐๐๐	ความพึง พอใจ ของ ประชาชน	ประชาชนมี ความสะดวก ในการใช้ เส้นทางใน การคมนาคม ขนส่ง	กองช่าง
๑๓	ก่อสร้างถนนคอนกรีต เสริมเหล็ก บ้านห้วย ทราย หมู่ ๓ ต.บ้านใหม่ อ.ครบุรี จ.นครราชสีมา เชื่อมบ้านไผ่ หมู่ ๖ ต.จระเข้หิน อ.ครบุรี จ.นครราชสีมา	เพื่อความ สะดวก ในการคมนาคม ขนส่งของ ประชาชน	ขนาดผิวจราจร กว้าง ๕ ม. ยาว ๖๐๐ ม. หนา ๐.๑๕ ม.	-	-	๒,๐๐๐,๐๐๐	๒,๐๐๐,๐๐๐	๒,๐๐๐,๐๐๐	ความพึง พอใจ ของ ประชาชน	ประชาชนมี ความสะดวก ในการใช้ เส้นทางใน การคมนาคม ขนส่ง	กองช่าง

ที่	โครงการ	วัตถุประสงค์	เป้าหมาย (ผลผลิตของ โครงการ)	งบประมาณและที่ผ่านมา					ตัวชี้วัด (KPI)	ผลที่คาดว่าจะได้รับ	หน่วยงาน รับผิดชอบหลัก
				๒๕๖๑ (บาท)	๒๕๖๒ (บาท)	๒๕๖๓ (บาท)	๒๕๖๔ (บาท)	๒๕๖๕ (บาท)			
๑๔	ก่อสร้างถนนคอนกรีตเสริมเหล็ก บ้านซับหญ้าคา หมู่ ๑๔ ต.บ้านใหม่ อ.ครบุรี จ.นครราชสีมา เชื่อมบ้านไผ่ หมู่ ๖ ต.จระเข้หิน อ.ครบุรี จ.นครราชสีมา	เพื่อความ สะดวก ในการคมนาคม ขนส่งของ ประชาชน	ขนาดผิวจราจร กว้าง ๕ ม. ยาว ๖๐๐ ม. หนา ๐.๑๕ ม.	-	-	๒,๐๐๐,๐๐๐	๒,๐๐๐,๐๐๐	๒,๐๐๐,๐๐๐	ความพึงพอใจ ของ ประชาชน	ประชาชนมี ความสะดวก ในการใช้ เส้นทางใน การคมนาคม ขนส่ง	กองช่าง
๑๕	ก่อสร้างถนนลาดยางสายชลประทานจากบ้านอ.ชูเดช เรือนแป้นบ้านหัวบึง หมู่ ๑ ต.บ้านใหม่ อ.ครบุรี จ.นครราชสีมา เชื่อมบ้านหนองหว้า ต.เฉลียง อ.ครบุรี จ.นครราชสีมา	เพื่อความ สะดวก ในการคมนาคม ขนส่งของ ประชาชน	ขนาดผิวจราจร กว้าง ๖ ม. ยาว ๓๐๐ ม. หนา .๐๑๐ ม.	-	-	๒,๐๐๐,๐๐๐	๒,๐๐๐,๐๐๐	๒,๐๐๐,๐๐๐	ความพึงพอใจ ของ ประชาชน	ประชาชนมี ความสะดวก ในการใช้ เส้นทางใน การคมนาคม ขนส่ง	กองช่าง
๑๖	ก่อสร้างถนนหินคลุกเลียบบเหมือนชลประทานจากหนองขาม บ้านอังกโคโน หมู่ ๒ ต.บ้านใหม่ อ.ครบุรี จ.นครราชสีมา เชื่อมบ้านคลองสำราญ ต.เฉลียง อ.ครบุรี จ.นครราชสีมา	เพื่อความ สะดวก ในการคมนาคม ขนส่งของ ประชาชน	ขนาดผิวจราจร กว้าง ๔ ม. ยาว ๒,๐๐๐ ม.	-	-	๑,๐๐๐,๐๐๐	๑,๐๐๐,๐๐๐	๑,๐๐๐,๐๐๐	ความพึงพอใจ ของ ประชาชน	ประชาชนมี ความสะดวก ในการใช้ เส้นทางใน การคมนาคม ขนส่ง	กองช่าง

ที่	โครงการ	วัตถุประสงค์	เป้าหมาย (ผลผลิตของ โครงการ)	งบประมาณและที่ผ่านมา					ตัวชี้วัด (KPI)	ผลที่คาดว่าจะ ได้รับ	หน่วยงาน รับผิดชอบ หลัก
				๒๕๖๑ (บาท)	๒๕๖๒ (บาท)	๒๕๖๓ (บาท)	๒๕๖๔ (บาท)	๒๕๖๕ (บาท)			
๑๗	ก่อสร้างถนนลาดยาง แบบผิวเรียบ บ้านใหม่ หมู่ ๔ ต.บ้านใหม่ อ.ครบุรี จ.นครราชสีมา เชื่อม บ้านถนนกลาง หมู่ ๘ ต.แชะ อ.ครบุรี จ.นครราชสีมา	เพื่อความ สะดวก ในการคมนาคม ขนส่งของ ประชาชน	ขนาดผิวจราจร กว้าง ๖ ม. ยาว ๒๐๐ ม. หนา ๐.๑๐ ม.	-	-	๑,๐๐๐,๐๐๐	๑,๐๐๐,๐๐๐	๑,๐๐๐,๐๐๐	ความพึง พอใจ ของ ประชาชน	ประชาชนมี ความสะดวก ในการใช้ เส้นทางใน การคมนาคม ขนส่ง	กองช่าง
๑๘	ก่อสร้างถนนลาดยาง สายเชื่อมทับคร้ว บ้าน หินลับ หมู่ ๑๒ ต.บ้านใหม่ อ.ครบุรี จ.นครราชสีมา เชื่อม บ้านบ่อลิง หมู่ ๑๖ ต.โคกกระชาย อ.ครบุรี จ.นครราชสีมา	เพื่อความ สะดวก ในการคมนาคม ขนส่งของ ประชาชน	ขนาดผิวจราจร กว้าง ๔ ม. ยาว ๓,๐๐๐ ม. หนา ๐.๑๐ ม.	-	-	๒,๐๐๐,๐๐๐	๒,๐๐๐,๐๐๐	๒,๐๐๐,๐๐๐	ความพึง พอใจ ของ ประชาชน	ประชาชนมี ความสะดวก ในการใช้ เส้นทางใน การคมนาคม ขนส่ง	กองช่าง
๑๙	ก่อสร้างถนนคอนกรีต เสริมเหล็ก สายหน้าวัด ชัยเสเดา บ้านชัยเสเดา หมู่ ๑๑ ต.บ้านใหม่ อ.ครบุรี จ.นครราชสีมา เชื่อมบ้านหนองโบสถ์ หมู่ ๘ ต.โคกกระชาย อ.ครบุรี จ.นครราชสีมา	เพื่อความ สะดวก ในการคมนาคม ขนส่งของ ประชาชน	ขนาดผิวจราจร กว้าง ๖ ม. ยาว ๒,๐๐๐ ม. หนา ๐.๑๕ ม.	-	-	๒,๐๐๐,๐๐๐	๒,๐๐๐,๐๐๐	๒,๐๐๐,๐๐๐	ความพึง พอใจ ของ ประชาชน	ประชาชนมี ความสะดวก ในการใช้ เส้นทางใน การคมนาคม ขนส่ง	กองช่าง

ที่	โครงการ	วัตถุประสงค์	เป้าหมาย (ผลผลิตของ โครงการ)	งบประมาณและที่ผ่านมา					ตัวชี้วัด (KPI)	ผลที่คาดว่าจะได้รับ	หน่วยงาน รับผิดชอบ หลัก
				๒๕๖๑ (บาท)	๒๕๖๒ (บาท)	๒๕๖๓ (บาท)	๒๕๖๔ (บาท)	๒๕๖๕ (บาท)			
๒๐	ก่อสร้างถนนลาดยางสาย กลางบ้าน บ้านหินลับ หมู่ ๑๒ ต.บ้านใหม่ อ.ครบุรี จ.นครราชสีมา เชื่อมบ้านบ่อลิง หมู่ ๑๖ ต.โคกกระชาย อ.ครบุรี จ.นครราชสีมา	เพื่อความ สะดวก ในการคมนาคม ขนส่งของ ประชาชน	ขนาดผิวจราจร กว้าง ๕ ม. ยาว ๑,๐๐๐ ม. หนา ๐.๑๐ ม.	-	-	๑,๐๐๐,๐๐๐	๑,๐๐๐,๐๐๐	๑,๐๐๐,๐๐๐	ความพึง พอใจ ของ ประชาชน	ประชาชนมี ความสะดวก ในการใช้ เส้นทางใน การคมนาคม ขนส่ง	กองช่าง
๒๑	ก่อสร้างถนนลาดยาง แบบผิวเรียบ สายเลียบบ คลอง บ้านดอนสันติ หมู่ ๑๐ ต.บ้านใหม่ อ.ครบุรี จ.นครราชสีมา เชื่อม บ้านเฉลียงทุ่ง หมู่ ๖ ต.เฉลียง อ.ครบุรี จ.นครราชสีมา	เพื่อความ สะดวก ในการคมนาคม ขนส่งของ ประชาชน	ขนาดผิวจราจร กว้าง ๓ ม. ยาว ๑,๐๐๐ ม. หนา ๐.๑๕ ม.	-	-	๑,๐๐๐,๐๐๐	๑,๐๐๐,๐๐๐	๑,๐๐๐,๐๐๐	ความพึง พอใจ ของ ประชาชน	ประชาชนมี ความสะดวก ในการใช้ เส้นทางใน การคมนาคม ขนส่ง	กองช่าง
๒๒	ก่อสร้างถนนลาดยาง แบบผิวเรียบ สายเลียบบ คลอง ชลประทาน บ้าน ห้วยทราย หมู่ ๓ ต.บ้านใหม่ อ.ครบุรี จ.นครราชสีมา เชื่อม ต.จระเข้หิน อ.ครบุรี จ.นครราชสีมา	เพื่อความ สะดวก ในการคมนาคม ขนส่งของ ประชาชน	ขนาดผิวจราจร กว้าง ๕ ม. ยาว ๓,๐๐๐ ม. หนา ๐.๑๐ ม.	-	-	๒,๐๐๐,๐๐๐	๒,๐๐๐,๐๐๐	๒,๐๐๐,๐๐๐	ความพึง พอใจ ของ ประชาชน	ประชาชนมี ความสะดวก ในการใช้ เส้นทางใน การคมนาคม ขนส่ง	กองช่าง

ที่	โครงการ	วัตถุประสงค์	เป้าหมาย (ผลผลิตของ โครงการ)	งบประมาณและที่ผ่านมา					ตัวชี้วัด (KPI)	ผลที่คาดว่าจะได้รับ	หน่วยงาน รับผิดชอบ หลัก
				๒๕๖๑ (บาท)	๒๕๖๒ (บาท)	๒๕๖๓ (บาท)	๒๕๖๔ (บาท)	๒๕๖๕ (บาท)			
๒๓	ก่อสร้างถนนลาดยาง แบบผิวเรียบ สายเลียบบ คลองชลประทาน หมู่ ๓ บ้านห้วยทราย ต.บ้านใหม่ อ.ครบุรี จ.นครราชสีมา เชื่อม ต.แชะ อ.ครบุรี จ.นครราชสีมา	เพื่อความ สะดวก ในการคมนาคม ขนส่งของ ประชาชน	ขนาดผิวจราจร กว้าง ๕ ม. ยาว ๒,๐๐๐ ม. หนา ๐.๑๐ ม.	-	-	๑,๕๐๐,๐๐๐	๑,๕๐๐,๐๐๐	๑,๕๐๐,๐๐๐	ความพึง พอใจ ของ ประชาชน	ประชาชนมี ความสะดวก ในการใช้ เส้นทางใน การคมนาคม ขนส่ง	กองช่าง
๒๔	ลงหินคลุกบดอัดแน่น ถนนสายเลียบบคลอง ชลประทาน (ฝั่งขวามือ) จากบ้านโนนกลาง หมู่ ๗ ต.บ้านใหม่ อ.ครบุรี จ.นครราชสีมาเชื่อมบ้าน ไผ่ หมู่ ๔ ต.จระเข้หิน อ.ครบุรี จ.นครราชสีมา	เพื่อความ สะดวก ในการคมนาคม ขนส่งของ ประชาชน	ขนาดผิวจราจร กว้าง ๖ ม. ยาว ๓,๐๐๐ ม.	-	-	๑,๐๐๐,๐๐๐	๑,๐๐๐,๐๐๐	๑,๐๐๐,๐๐๐	ความพึง พอใจ ของ ประชาชน	ประชาชนมี ความสะดวก ในการใช้ เส้นทางใน การคมนาคม ขนส่ง	กองช่าง
๒๕	ก่อสร้างถนนลาดยาง แบบผิวเรียบ สายจาก คลองชลประทาน บ้าน ห้วยทราย หมู่ ๓ ต.บ้านใหม่ อ.ครบุรี จ.นครราชสีมา เชื่อมต่อ ต.จระเข้หิน อ.ครบุรี จ.นครราชสีมา	เพื่อความ สะดวก ในการคมนาคม ขนส่งของ ประชาชน	ขนาดผิวจราจร กว้าง ๔ ม. ยาว ๕,๐๐๐ ม.	-	-	๒,๐๐๐,๐๐๐	๒,๐๐๐,๐๐๐	๒,๐๐๐,๐๐๐	ความพึง พอใจ ของ ประชาชน	ประชาชนมี ความสะดวก ในการใช้ เส้นทางใน การคมนาคม ขนส่ง	กองช่าง

ที่	โครงการ	วัตถุประสงค์	เป้าหมาย (ผลผลิตของ โครงการ)	งบประมาณและที่ผ่านมา					ตัวชี้วัด (KPI)	ผลที่คาดว่าจะได้รับ	หน่วยงาน รับผิดชอบ หลัก
				๒๕๖๑ (บาท)	๒๕๖๒ (บาท)	๒๕๖๓ (บาท)	๒๕๖๔ (บาท)	๒๕๖๕ (บาท)			
๒๖	ก่อสร้างถนนหินคลุก สายจากคลอง ชลประทาน (ด้าน ขวามือ) บ้านห้วยทราย หมู่ ๓ ต.บ้านใหม่ อ.ครบุรี จ.นครราชสีมา เชื่อมต่อ ต.จระเข้หิน อ.ครบุรี จ.นครราชสีมา	เพื่อความ สะดวก ในการคมนาคม ขนส่งของ ประชาชน	ขนาดผิวจราจร กว้าง ๔ ม. ยาว ๕,๐๐๐ ม.	-	-	๑,๐๐๐,๐๐๐	๑,๐๐๐,๐๐๐	๑,๐๐๐,๐๐๐	ความพึง พอใจ ของ ประชาชน	ประชาชนมี ความ สะดวกใน การใช้ เส้นทางใน การ คมนาคม ขนส่ง	กองช่าง
๒๗	ก่อสร้างถนนคอนกรีต เสริมเหล็ก ถนนสาย บ้านห้วยทราย หมู่ ๓ ผ่านวัดอำภามผล บ้าน อังกโณ หมู่ ๒ ผ่านบ้าน หัวบึง หมู่ ๑ ต.บ้านใหม่ อ.ครบุรี จ.นครราชสีมา เชื่อม บ้านคลองสำราญ ต.เฉลียง อ.ครบุรี จ.นครราชสีมา	เพื่อความ สะดวก ในการคมนาคม ขนส่งของ ประชาชน	ขนาดผิวจราจร กว้าง ๕ ม. ยาว ๑,๙๐๐ ม. หนา ๐.๑๕ ม.	-	-	๑๐,๐๐๐,๐๐๐	๑๐,๐๐๐,๐๐๐	๑๐,๐๐๐,๐๐๐	ความพึง พอใจ ของ ประชาชน	ประชาชนมี ความ สะดวกใน การใช้ เส้นทางใน การ คมนาคม ขนส่ง	กองช่าง

ที่	โครงการ	วัตถุประสงค์	เป้าหมาย (ผลผลิตของ โครงการ)	งบประมาณและที่ผ่านมา					ตัวชี้วัด (KPI)	ผลที่คาดว่าจะได้รับ	หน่วยงาน รับผิดชอบ หลัก
				๒๕๖๑ (บาท)	๒๕๖๒ (บาท)	๒๕๖๓ (บาท)	๒๕๖๔ (บาท)	๒๕๖๕ (บาท)			
๒๘	ก่อสร้างถนนคอนกรีตเสริมเหล็กจากหัวสะพานตำบลแซะ อ.ครบุรี จ.นครราชสีมา เชื่อมต่อบ้านห้วยทราย หมู่ ๓ ผ่านไปบ้านห้วยทราย หมู่ ๕ ต่อไปถึงสามแยกทางไปบ้านโนนกลาง หมู่ ๗ ต.บ้านใหม่ อ.ครบุรี จ.นครราชสีมา	เพื่อความ สะดวก ในการคมนาคม ขนส่งของ ประชาชน	ขนาดผิวจราจร กว้าง ๘ ม. ยาว ๔,๐๐๐ ม. หน้า ๐.๑๕ ม.	-	-	๑๐,๐๐๐,๐๐๐	๑๐,๐๐๐,๐๐๐	๑๐,๐๐๐,๐๐๐	ความพึง พอใจ ของ ประชาชน	ประชาชนมี ความ สะดวกใน การใช้ เส้นทางใน การ คมนาคม ขนส่ง	กองช่าง
๒๙	ก่อสร้างถนนลาดยางแบบผิวเรียบ สายจากบ้านห้วยทราย หมู่ ๓ ต.บ้านใหม่ อ.ครบุรี จ.นครราชสีมา เชื่อมต่อบ้านคลองสำราญ ต.เฉลียง อ.ครบุรี จ.นครราชสีมา	เพื่อความ สะดวก ในการคมนาคม ขนส่งของ ประชาชน	ขนาดผิวจราจร กว้าง ๔ ม. ยาว ๒,๐๐๐ ม.	-	-	๑,๐๐๐,๐๐๐	๑,๐๐๐,๐๐๐	๑,๐๐๐,๐๐๐	ความพึง พอใจ ของ ประชาชน	ประชาชนมี ความ สะดวกใน การใช้ เส้นทางใน การ คมนาคม ขนส่ง	กองช่าง

ที่	โครงการ	วัตถุประสงค์	เป้าหมาย (ผลผลิตของ โครงการ)	งบประมาณและที่ผ่านมา					ตัวชี้วัด (KPI)	ผลที่คาดว่าจะได้รับ	หน่วยงาน รับผิดชอบ หลัก
				๒๕๖๑ (บาท)	๒๕๖๒ (บาท)	๒๕๖๓ (บาท)	๒๕๖๔ (บาท)	๒๕๖๕ (บาท)			
๓๐	ก่อสร้างสะพานคอนกรีตเสริมเหล็กข้ามลำห้วย ต.บ้านใหม่ อ.ครบุรี จ.นครราชสีมา เชื่อม ต.แชะ อ.ครบุรี จ.นครราชสีมา	เพื่อความ สะดวก ในการคมนาคมขนส่งของ ประชาชน	ขนาดผิวจราจร กว้าง ๕ ม. ยาว ๔๐ ม.	-	-	๑,๐๐๐,๐๐๐	๑,๐๐๐,๐๐๐	๑,๐๐๐,๐๐๐	ความพึงพอใจของ ประชาชน	ประชาชนมีความสะดวกในการใช้เส้นทางในการคมนาคมขนส่ง	กองช่าง
๓๑	ก่อสร้างถนนหินคลุกสายคลองชลประทาน คลองส่งน้ำ บ้านห้วยทราย หมู่ ๓ ต.บ้านใหม่ อ.ครบุรี จ.นครราชสีมา เชื่อมต่อบ้านคลองสำราญ ต.เฉลียง อ.ครบุรี จ.นครราชสีมา	เพื่อความ สะดวก ในการคมนาคมขนส่งของ ประชาชน	ขนาดผิวจราจร กว้าง ๔ ม. ยาว ๒,๐๐๐ ม.	-	-	๑,๐๐๐,๐๐๐	๑,๐๐๐,๐๐๐	๑,๐๐๐,๐๐๐	ความพึงพอใจของ ประชาชน	ประชาชนมีความสะดวกในการใช้เส้นทางในการคมนาคมขนส่ง	กองช่าง
๓๒	ก่อสร้างถนนลาดยางแบบผิวเรียบ สายจากบ้านใหม่ หมู่ ๙ ต.บ้านใหม่ อ.ครบุรี จ.นครราชสีมา เชื่อมต่อเทศบาลตำบลแชะ อ.ครบุรี จ.นครราชสีมา	เพื่อความ สะดวก ในการคมนาคมขนส่งของ ประชาชน	ขนาดผิวจราจร กว้าง ๕ ม. ยาว ๘๐๐ ม.	-	-	๘๐๐,๐๐๐	๘๐๐,๐๐๐	๘๐๐,๐๐๐	ความพึงพอใจของ ประชาชน	ประชาชนมีความสะดวกในการใช้เส้นทางในการคมนาคมขนส่ง	กองช่าง



ที่	โครงการ	วัตถุประสงค์	เป้าหมาย (ผลผลิตของ โครงการ)	งบประมาณและที่ผ่านมา					ตัวชี้วัด (KPI)	ผลที่คาดว่าจะได้รับ	หน่วยงาน รับผิดชอบ หลัก
				๒๕๖๑ (บาท)	๒๕๖๒ (บาท)	๒๕๖๓ (บาท)	๒๕๖๔ (บาท)	๒๕๖๕ (บาท)			
๓๓	ก่อสร้างถนนลาดยาง แบบผิวเรียบ สายจาก บ้านห้วยทราย หมู่ ๓ ผ่าน บ้านใหม่ หมู่ ๔ ต.บ้านใหม่ อ.ครบุรี จ.นครราชสีมา (สาย เลียบบคลองส่งน้ำ ชลประทาน) เชื่อมต่อ เทศบาลตำบลแชะ อ.ครบุรี จ.นครราชสีมา	เพื่อความ สะดวก ในการคมนาคม ขนส่งของ ประชาชน	ขนาดผิวจราจร กว้าง ๕ ม. ยาว ๓,๐๐๐ ม.	-	-	๑,๐๐๐,๐๐๐	๑,๐๐๐,๐๐๐	๑,๐๐๐,๐๐๐	ความพึง พอใจ ของ ประชาชน	ประชาชนมี ความสะดวก ในการใช้ เส้นทางใน การคมนาคม ขนส่ง	กองช่าง
๓๔	ก่อสร้างถนนลาดยาง สายจากบ้านบึงภูาคา หมู่ ๑๔ เชื่อม บ้าน ซับสะเดา หมู่ ๑๑ ต.บ้านใหม่ อ.ครบุรี จ.นครราชสีมา	เพื่อความ สะดวก ในการคมนาคม ขนส่งของ ประชาชน	ขนาดผิวจราจร กว้าง ๕ ม. ยาว ๓,๐๐๐ ม.	-	-	๑,๐๐๐,๐๐๐	๑,๐๐๐,๐๐๐	๑,๐๐๐,๐๐๐	ความพึง พอใจ ของ ประชาชน	ประชาชนมี ความสะดวก ในการใช้ เส้นทางใน การคมนาคม ขนส่ง	กองช่าง
๓๕	ก่อสร้างถนนลาดยาง แบบผิวเรียบ สายจาก บ้านหินลับ หมู่ ๑๒ (จุด สี่แยก) ต.บ้านใหม่ อ.ครบุรี จ.นครราชสีมา เชื่อมต่อบ้านหนองโบสถ์ ต.โคกกระชาย อ.ครบุรี จ.นครราชสีมา	เพื่อความ สะดวก ในการคมนาคม ขนส่งของ ประชาชน	ขนาดผิวจราจร กว้าง ๕ ม. ยาว ๔๕๐ ม.	-	-	๘๐๐,๐๐๐	๘๐๐,๐๐๐	๘๐๐,๐๐๐	ความพึง พอใจ ของ ประชาชน	ประชาชนมี ความสะดวก ในการใช้ เส้นทางใน การคมนาคม ขนส่ง	กองช่าง

ที่	โครงการ	วัตถุประสงค์	เป้าหมาย (ผลผลิตของ โครงการ)	งบประมาณและที่ผ่านมา					ตัวชี้วัด (KPI)	ผลที่คาดว่าจะได้รับ	หน่วยงาน รับผิดชอบ หลัก
				๒๕๖๑ (บาท)	๒๕๖๒ (บาท)	๒๕๖๓ (บาท)	๒๕๖๔ (บาท)	๒๕๖๕ (บาท)			
๓๖	ก่อสร้างถนนลาดยาง แบบผิวเรียบ สายบ้าน หินลับ หมู่ ๑๒ ต.บ้านใหม่ อ.ครบุรี จ.นครราชสีมา เชื่อม บ้านบ่อลิง ต.โคกกระชาย อ.ครบุรี จ.นครราชสีมา	เพื่อความ สะดวก ในการคมนาคม ขนส่งของ ประชาชน	ขนาดผิวจราจร กว้าง ๕ ม. ยาว ๗๐๐ ม.	-	-	๘๐๐,๐๐๐	๘๐๐,๐๐๐	๘๐๐,๐๐๐	ความพึง พอใจ ของ ประชาชน	ประชาชนมี ความสะดวก ในการใช้ เส้นทางใน การคมนาคม ขนส่ง	กองช่าง
๓๗	ก่อสร้างถนนคอนกรีต เสริมเหล็ก สายจากบ้าน ซับหญ้าคา หมู่ ๑๔ ต.บ้านใหม่ อ.ครบุรี จ.นครราชสีมา เชื่อม โปร่งคุ่ม บ้านไผ่ หมู่ ๖ ต.จระเข้หิน อ.ครบุรี จ.นครราชสีมา	เพื่อความ สะดวก ในการคมนาคม ขนส่งของ ประชาชน	ขนาดผิวจราจร กว้าง ๕ ม. ยาว ๖๐๐ ม. หน้า ๐.๑๕ ม.	-	-	๘๐๐,๐๐๐	๘๐๐,๐๐๐	๘๐๐,๐๐๐	ความพึง พอใจ ของ ประชาชน	ประชาชนมี ความสะดวก ในการใช้ เส้นทางใน การคมนาคม ขนส่ง	กองช่าง
๓๘	ก่อสร้างถนนหินคลุก สายจากบ้านซับสะเดา หมู่ ๑๑ ต.บ้านใหม่ อ.ครบุรี จ.นครราชสีมา เชื่อมต่อไปทางเขื่อนมูล บน ต.จระเข้หิน อ.ครบุรี จ.นครราชสีมา	เพื่อความ สะดวก ในการคมนาคม ขนส่งของ ประชาชน	ขนาดผิวจราจร กว้าง ๔ ม. ยาว ๔,๐๐๐ ม.	-	-	๑,๐๐๐,๐๐๐	๑,๐๐๐,๐๐๐	๑,๐๐๐,๐๐๐	ความพึง พอใจ ของ ประชาชน	ประชาชนมี ความสะดวก ในการใช้ เส้นทางใน การคมนาคม ขนส่ง	กองช่าง

ที่	โครงการ	วัตถุประสงค์	เป้าหมาย (ผลผลิตของ โครงการ)	งบประมาณและที่ผ่านมา					ตัวชี้วัด (KPI)	ผลที่คาดว่าจะได้รับ	หน่วยงาน รับผิดชอบ หลัก
				๒๕๖๑ (บาท)	๒๕๖๒ (บาท)	๒๕๖๓ (บาท)	๒๕๖๔ (บาท)	๒๕๖๕ (บาท)			
๓๙	ก่อสร้างถนนลาดยาง แบบผิวเรียบ จากบ้าน ซบสะอาด หมู่ ๑๑ เชื่อม บ้านหินลับ หมู่ ๑๒ ต.บ้านใหม่ อ.ครบุรี จ.นครราชสีมา	เพื่อความ สะดวก ในการคมนาคม ขนส่งของ ประชาชน	ขนาดผิวจราจร กว้าง ๕ ม. ยาว ๔,๐๐๐ ม.	-	-	๑,๐๐๐,๐๐๐	๑,๐๐๐,๐๐๐	๑,๐๐๐,๐๐๐	ความพึง พอใจ ของ ประชาชน	ประชาชนมี ความสะดวก ในการใช้ เส้นทางใน การ คมนาคม ขนส่ง	กองช่าง
๔๐	ซ่อมสร้างถนนหินคลุก สายทางบ้านห้วยทราย – สำนักสงฆ์ภูกิ่งฟ้า หมู่ ๓ บ้านห้วยทราย	เพื่อความ สะดวก ในการคมนาคม ขนส่งของ ประชาชน	ขนาดผิวจราจร กว้าง ๕ ม. ยาว ๖,๕๐๐ ม. หนา ๐.๑๕ ม.	-	-	๓,๕๗๑,๙๐๐	๓,๕๗๑,๙๐๐	๓,๕๗๑,๙๐๐	ความพึง พอใจ ของ ประชาชน	ประชาชนมี ความสะดวก ในการใช้ เส้นทางใน การ คมนาคม ขนส่ง	กองช่าง
๔๑	โครงการก่อสร้างถนนหิน คลุก สายทางไปซบ สะอาด จากสวนนาย ประเสริฐศักดิ์ ประยูร เมฆ – หัวไร่กระท่อม นายประจักษ์ พลขำนาญ	เพื่อความ สะดวก ในการคมนาคม ขนส่งของ ประชาชน	ขนาดผิวจราจร กว้าง ๖ ม. ยาว ๖,๘๐๐ ม. หนา ๐.๑๐ ม.	-	-	๓,๕๐๐,๐๐๐	๓,๕๐๐,๐๐๐	๓,๕๐๐,๐๐๐	ความพึง พอใจ ของ ประชาชน	ประชาชนมี ความสะดวก ในการใช้ เส้นทางใน การ คมนาคม ขนส่ง	กองช่าง

ที่	โครงการ	วัตถุประสงค์	เป้าหมาย (ผลผลิตของ โครงการ)	งบประมาณและที่ผ่านมา					ตัวชี้วัด (KPI)	ผลที่คาดว่าจะได้รับ	หน่วยงาน รับผิดชอบ หลัก
				๒๕๖๑ (บาท)	๒๕๖๒ (บาท)	๒๕๖๓ (บาท)	๒๕๖๔ (บาท)	๒๕๖๕ (บาท)			
๔๒	โครงการก่อสร้างถนนหินคลุก สายทางจากสามแยกไธเนย์ศรีนวล ใจดี – ตลาดวัว	เพื่อความสะดวกในการคมนาคมขนส่งของประชาชน	ขนาดผิวจราจร กว้าง ๔ ม. ยาว ๓,๐๐๐ ม. หนา ๐.๑๐ ม.	-	-	๒,๐๐๐,๐๐๐	๒,๐๐๐,๐๐๐	๒,๐๐๐,๐๐๐	ความพึงพอใจของประชาชน	ประชาชนมีความสะดวกในการใช้เส้นทางในการคมนาคมขนส่ง	กองช่าง
๔๓	โครงการก่อสร้างถนนหินคลุก สายทางจากสามแยกไธเนย์ศรีนวล ใจดี – สำนักสงฆ์ภูกิ่งฟ้า หมู่ ๓ บ้านห้วยทราย	เพื่อความสะดวกในการคมนาคมขนส่งของประชาชน	ขนาดผิวจราจร กว้าง ๕ ม. ยาว ๓,๑๐๐ ม. หนา ๐.๑๐ ม.	-	-	๒,๐๐๐,๐๐๐	๒,๐๐๐,๐๐๐	๒,๐๐๐,๐๐๐	ความพึงพอใจของประชาชน	ประชาชนมีความสะดวกในการใช้เส้นทางในการคมนาคมขนส่ง	กองช่าง
๔๔	โครงการก่อสร้างถนนหินคลุก สายทางจากสามแยกไธเนย์เปิด หมู่ ๒ บ้านอังกะโศก – ไธเนย์ฉลอง เลือดกระโทก หมู่ ๑ บ้านหัวบึง	เพื่อความสะดวกในการคมนาคมขนส่งของประชาชน	ขนาดผิวจราจร กว้าง ๕ ม. ยาว ๒,๐๐๐ ม. หนา ๐.๑๐ ม.	-	-	๑,๕๐๐,๐๐๐	๑,๕๐๐,๐๐๐	๑,๕๐๐,๐๐๐	ความพึงพอใจของประชาชน	ประชาชนมีความสะดวกในการใช้เส้นทางในการคมนาคมขนส่ง	กองช่าง
๔๕	โครงการก่อสร้างถนนหินคลุก สายทางจากสามแยกถนนคอนกรีตลงไปโรงเรียนซับสะเดา – สามแยกไปซับหญ้าคา	เพื่อความสะดวกในการคมนาคมขนส่งของประชาชน	ขนาดผิวจราจร กว้าง ๖ ม. ยาว ๑,๓๐๐ ม. หนา ๐.๑๐ ม.	-	-	๑,๐๐๐,๐๐๐	๑,๐๐๐,๐๐๐	๑,๐๐๐,๐๐๐	ความพึงพอใจของประชาชน	ประชาชนมีความสะดวกในการใช้เส้นทางในการคมนาคมขนส่ง	กองช่าง

ที่	โครงการ	วัตถุประสงค์	เป้าหมาย (ผลผลิตของ โครงการ)	งบประมาณและที่ผ่านมา					ตัวชี้วัด (KPI)	ผลที่คาดว่าจะได้รับ	หน่วยงาน รับผิดชอบ หลัก
				๒๕๖๑ (บาท)	๒๕๖๒ (บาท)	๒๕๖๓ (บาท)	๒๕๖๔ (บาท)	๒๕๖๕ (บาท)			
๔๖	โครงการก่อสร้างถนนหินคลุก สายทางจากบ้านนายมานพ โพธิ์ทอง หมู่ ๑๑ บ้านซับสะเดา – บ้านกำนันสมทรง โสปกระโทก	เพื่อความ สะดวก ในการคมนาคม ขนส่งของ ประชาชน	ขนาดผิวจราจร กว้าง ๖ ม. ยาว ๔๐๐ ม. หนา ๐.๑๐ ม.	-	-	๕๐๐,๐๐๐	๕๐๐๐,๐๐๐	๕๐๐๐,๐๐๐	ความพึง พอใจ ของ ประชาชน	ประชาชนมี ความสะดวก ในการใช้ เส้นทางใน การคมนาคม ขนส่ง	กองช่าง
๔๗	โครงการก่อสร้างถนนหินคลุก สายทางจากสามแยกบ้านนายควง หมู่ ๑๑ บ้านซับสะเดา – มอแจ่งไร่ นายสายชล โสปกระโทก	เพื่อความ สะดวก ในการคมนาคม ขนส่งของ ประชาชน	ขนาดผิวจราจร กว้าง ๖ ม. ยาว ๒,๒๐๐ ม. หนา ๐.๑๐ ม.	-	-	๙๐๐,๐๐๐	๙๐๐๐,๐๐๐	๙๐๐๐,๐๐๐	ความพึง พอใจ ของ ประชาชน	ประชาชนมี ความสะดวก ในการใช้ เส้นทางใน การคมนาคม ขนส่ง	กองช่าง
๔๘	โครงการก่อสร้างถนนหินคลุก สายทางจากบ้านนายเสน่ห์ โพธิ์ทอง หมู่ ๑๑ บ้านซับสะเดา – ฐานป่าไม้ซับสะเดา	เพื่อความ สะดวก ในการคมนาคม ขนส่งของ ประชาชน	ขนาดผิวจราจร กว้าง ๖ ม. ยาว ๓,๐๐๐ ม. หนา ๐.๑๐ ม.	-	-	๙๐๐,๐๐๐	๙๐๐๐,๐๐๐	๙๐๐๐,๐๐๐	ความพึง พอใจ ของ ประชาชน	ประชาชนมี ความสะดวก ในการใช้ เส้นทางใน การคมนาคม ขนส่ง	กองช่าง
๔๙	โครงการก่อสร้างถนนหินคลุก สายทางจากสามแยกวัดซับสะเดา หมู่ ๑๑ – บ้านหินลับ หมู่ ๑๒	เพื่อความ สะดวก ในการคมนาคม ขนส่งของ ประชาชน	ขนาดผิวจราจร กว้าง ๖ ม. ยาว ๑,๐๐๐ ม. หนา ๐.๑๐ ม.	-	-	๕๐๐,๐๐๐	๕๐๐,๐๐๐	๕๐๐,๐๐๐	ความพึง พอใจ ของ ประชาชน	ประชาชนมี ความสะดวก ในการใช้ เส้นทางใน การคมนาคม ขนส่ง	กองช่าง

ที่	โครงการ	วัตถุประสงค์	เป้าหมาย (ผลผลิตของ โครงการ)	งบประมาณและที่ผ่านมา					ตัวชี้วัด (KPI)	ผลที่คาดว่าจะ ได้รับ	หน่วยงาน รับผิดชอบ หลัก
				๒๕๖๑ (บาท)	๒๕๖๒ (บาท)	๒๕๖๓ (บาท)	๒๕๖๔ (บาท)	๒๕๖๕ (บาท)			
๕๐	โครงการก่อสร้างถนนหินคลุก สายทางจากบ้านหินลับ หมู่ ๑๒ – หางเขื่อนทับคร้ว	เพื่อความ สะดวก ในการคมนาคม ขนส่งของ ประชาชน	ขนาดผิวจราจร กว้าง ๕ ม. ยาว ๒,๐๐๐ ม. หนา ๐.๑๐ ม.	-	-	๙๐๐,๐๐๐	๙๐๐,๐๐๐	๙๐๐,๐๐๐	ความพึง พอใจ ของ ประชาชน	ประชาชนมี ความสะดวก ในการใช้ เส้นทางใน การคมนาคม ขนส่ง	กองช่าง
๕๑	โครงการก่อสร้างถนนหินคลุก สายทางจากสามแยกบ้านนายสนามรวิกระโทก หมู่ ๑๑ บ้านซับสะเดา – บุษายี	เพื่อความ สะดวก ในการคมนาคม ขนส่งของ ประชาชน	ขนาดผิวจราจร กว้าง ๕ ม. ยาว ๓,๐๐๐ ม. หนา ๐.๑๐ ม.	-	-	๑,๒๐๐,๐๐๐	๑,๒๐๐,๐๐๐	๑,๒๐๐,๐๐๐	ความพึง พอใจ ของ ประชาชน	ประชาชนมี ความสะดวก ในการใช้ เส้นทางใน การคมนาคม ขนส่ง	กองช่าง
๕๒	โครงการก่อสร้างถนนหินคลุก สายทางจากบ้านนายควง หมู่ ๑๑ บ้านซับสะเดา – บ้านซับหญ้าคา	เพื่อความ สะดวก ในการคมนาคม ขนส่งของ ประชาชน	ขนาดผิวจราจร กว้าง ๖ ม. ยาว ๓,๖๐๐ ม. หนา ๐.๑๐ ม.	-	-	๑,๓๐๐,๐๐๐	๑,๓๐๐,๐๐๐	๑,๓๐๐,๐๐๐	ความพึง พอใจ ของ ประชาชน	ประชาชนมี ความสะดวก ในการใช้ เส้นทางใน การคมนาคม ขนส่ง	กองช่าง
๕๓	โครงการก่อสร้างถนนหินคลุก สายทางจากสี่แยกบ่อขยะไร่นายสำเร็จหมอกกระโทก – ไร่ยูคา นายฉลอง ยูนกระโทก	เพื่อความ สะดวก ในการคมนาคม ขนส่งของ ประชาชน	ขนาดผิวจราจร กว้าง ๕ ม. ยาว ๒,๓๐๐ ม. หนา ๐.๑๐ ม.	-	-	๑,๑๐๐,๐๐๐	๑,๑๐๐,๐๐๐	๑,๑๐๐,๐๐๐	ความพึง พอใจ ของ ประชาชน	ประชาชนมี ความสะดวก ในการใช้ เส้นทางในการ คมนาคมขนส่ง	กองช่าง

ที่	โครงการ	วัตถุประสงค์	เป้าหมาย (ผลผลิตของ โครงการ)	งบประมาณและที่ผ่านมา					ตัวชี้วัด (KPI)	ผลที่คาดว่าจะ ได้รับ	หน่วยงาน รับผิดชอบ หลัก
				๒๕๖๑ (บาท)	๒๕๖๒ (บาท)	๒๕๖๓ (บาท)	๒๕๖๔ (บาท)	๒๕๖๕ (บาท)			
๕๔	โครงการก่อสร้างถนนหิน คลุก สายทางเข้าที่ สาธารณะ หมู่ ๗ บ้าน โนนกลาง – สีแยก คอนกรีตหินดาด	เพื่อความ สะดวก ในการคมนาคม ขนส่งของ ประชาชน	ขนาดผิวจราจร กว้าง ๖ ม. ยาว ๓,๔๐๐ ม. หนา ๐.๑๐ ม.	-	-	๑,๒๐๐,๐๐๐	๑,๒๐๐,๐๐๐	๑,๒๐๐,๐๐๐	ความพึง พอใจ ของ ประชาชน	ประชาชนมี ความสะดวก ในการใช้ เส้นทางใน การคมนาคม ขนส่ง	กองช่าง
๕๕	โครงการก่อสร้างถนนหิน คลุก สายทางจากแยก คอนกรีตหินดาด สวน อ.สมคักดี ชิงกลาง – สวนนายตุ้ม มีสุข	เพื่อความ สะดวก ในการคมนาคม ขนส่งของ ประชาชน	ขนาดผิวจราจร กว้าง ๖ ม. ยาว ๒,๐๐๐ ม. หนา ๐.๑๐ ม.	-	-	๑,๑๐๐,๐๐๐	๑,๑๐๐,๐๐๐	๑,๑๐๐,๐๐๐	ความพึง พอใจ ของ ประชาชน	ประชาชนมี ความสะดวก ในการใช้ เส้นทางใน การคมนาคม ขนส่ง	กองช่าง
๕๖	โครงการก่อสร้างถนนหิน คลุก สายทางจากสวน นายตุ้ม มีสุข – ที่ สาธารณะหินร้อยรู	เพื่อความ สะดวก ในการคมนาคม ขนส่งของ ประชาชน	ขนาดผิวจราจร กว้าง ๖ ม. ยาว ๒,๕๐๐ ม. หนา ๐.๑๐ ม.	-	-	๑,๒๐๐,๐๐๐	๑,๒๐๐,๐๐๐	๑,๒๐๐,๐๐๐	ความพึง พอใจ ของ ประชาชน	ประชาชนมี ความสะดวก ในการใช้ เส้นทางใน การคมนาคม ขนส่ง	กองช่าง

ที่	โครงการ	วัตถุประสงค์	เป้าหมาย (ผลผลิตของ โครงการ)	งบประมาณและที่ผ่านมา					ตัวชี้วัด (KPI)	ผลที่คาดว่าจะได้รับ	หน่วยงาน รับผิดชอบหลัก
				๒๕๖๑ (บาท)	๒๕๖๒ (บาท)	๒๕๖๓ (บาท)	๒๕๖๔ (บาท)	๒๕๖๕ (บาท)			
๕๗	โครงการก่อสร้างถนนหินคลุก สายทางคลองเรียบชลประทานฝั่งซ้าย จากสี่แยกลานทอง หมู่ ๓ บ้านห้วยทราย - หนองกระดี่ หมู่ ๖ บ้านบุตาโฮ	เพื่อความสะดวกในการคมนาคมขนส่งของประชาชน	ขนาดผิวจราจร กว้าง ๓.๕๐ ม. ยาว ๓,๓๐๐ ม. หนา ๐.๑๐ ม.	-	-	๙๐๐,๐๐๐	๙๐๐,๐๐๐	๙๐๐,๐๐๐	ความพึงพอใจของประชาชน	ประชาชนมีความสะดวกในการใช้เส้นทางในการคมนาคมขนส่ง	กองช่าง
๕๘	โครงการก่อสร้างถนนหินคลุก สายทางคลองเรียบชลประทานฝั่งขวา จากสี่แยกลานทอง หมู่ ๓ บ้านห้วยทราย - สี่แยกคลองสำราญอยู่ข้างรัฐ ต.เฉลียง อ.ครบุรี จ.นครราชสีมา	เพื่อความสะดวกในการคมนาคมขนส่งของประชาชน	ขนาดผิวจราจร กว้าง ๓ ม. ยาว ๒,๐๐๐ ม. หนา ๐.๑๐ ม.	-	-	๘๐๐,๐๐๐	๘๐๐,๐๐๐	๘๐๐,๐๐๐	ความพึงพอใจของประชาชน	ประชาชนมีความสะดวกในการใช้เส้นทางในการคมนาคมขนส่ง	กองช่าง
๕๙	โครงการก่อสร้างถนนหินคลุก สายทางจากสี่แยกคลองสำราญอยู่ข้างรัฐ ต.เฉลียง อ.ครบุรี จ.นครราชสีมา เลียบคลองลำนะเกียนใหญ่ หมู่ ๑ บ้านหัวบึง - ข้างวัดอำภผล หมู่ ๒ บ้านอังกอน	เพื่อความสะดวกในการคมนาคมขนส่งของประชาชน	ขนาดผิวจราจร กว้าง ๓.๕๐ ม. ยาว ๓,๐๐๐ ม. หนา ๐.๑๐ ม.	-	-	๑,๐๐๐,๐๐๐	๑,๐๐๐,๐๐๐	๑,๐๐๐,๐๐๐	ความพึงพอใจของประชาชน	ประชาชนมีความสะดวกในการใช้เส้นทางในการคมนาคมขนส่ง	กองช่าง



ที่	โครงการ	วัตถุประสงค์	เป้าหมาย (ผลผลิตของ โครงการ)	งบประมาณและที่ผ่านมา					ตัวชี้วัด (KPI)	ผลที่คาดว่าจะได้รับ	หน่วยงาน รับผิดชอบ หลัก
				๒๕๖๑ (บาท)	๒๕๖๒ (บาท)	๒๕๖๓ (บาท)	๒๕๖๔ (บาท)	๒๕๖๕ (บาท)			
๖๐	โครงการก่อสร้างถนนหินคลุก สายทางจากโกรก ลึก หมู่ ๑๓ บ้านทรัพย์อุดม – ฝายน้ำล้นท่าตะคร้อ	เพื่อความ สะดวก ในการคมนาคม ขนส่งของ ประชาชน	ขนาดผิวจราจร กว้าง ๕ ม. ยาว ๒,๕๐๐ ม. หนา ๐.๑๐ ม.	-	-	๑,๐๐๐,๐๐๐	๑,๐๐๐,๐๐๐	๑,๐๐๐,๐๐๐	ความพึง พอใจ ของ ประชาชน	ประชาชนมี ความสะดวก ในการใช้ เส้นทางใน การ คมนาคม ขนส่ง	กองช่าง
๖๑	โครงการก่อสร้างถนนหินคลุก สายทางจากสามแยกบ่อทราย หมู่ ๑๓ บ้านทรัพย์อุดม – สำนักสงฆ์ภูห้วยทราย	เพื่อความ สะดวก ในการคมนาคม ขนส่งของ ประชาชน	ขนาดผิวจราจร กว้าง ๕ ม. ยาว ๒,๐๐๐ ม. หนา ๐.๑๐ ม.	-	-	๙๐๐,๐๐๐	๙๐๐,๐๐๐	๙๐๐,๐๐๐	ความพึง พอใจ ของ ประชาชน	ประชาชนมี ความสะดวก ในการใช้ เส้นทางใน การ คมนาคม ขนส่ง	กองช่าง
๖๒	โครงการก่อสร้างถนนหินลาดยางจากถนนคอนกรีตประปาไปถึงสี่แยกหินดาด	เพื่อความ สะดวก ในการคมนาคม ขนส่งของ ประชาชน	ขนาดผิวจราจร กว้าง ๖ ม. ยาว ๔,๐๐๐ ม. หนา ๐.๑๐ ม.	-	-	๑,๐๐๐,๐๐๐	๑,๐๐๐,๐๐๐	๑,๐๐๐,๐๐๐	ความพึง พอใจ ของ ประชาชน	ประชาชนมี ความสะดวก ในการใช้ เส้นทางใน การ คมนาคม ขนส่ง	กองช่าง

ที่	โครงการ	วัตถุประสงค์	เป้าหมาย (ผลผลิตของ โครงการ)	งบประมาณและที่ผ่านมา					ตัวชี้วัด (KPI)	ผลที่คาดว่าจะได้รับ	หน่วยงาน รับผิดชอบ หลัก
				๒๕๖๑ (บาท)	๒๕๖๒ (บาท)	๒๕๖๓ (บาท)	๒๕๖๔ (บาท)	๒๕๖๕ (บาท)			
๖๓	โครงการก่อสร้างสะพานคอนกรีตเสริมเหล็กข้ามลำห้วย หมู่ ๔ บ้านใหม่ เข้มต.แซะ อ.ครบุรี จ.นครราชสีมา	เพื่อความสะดวกในการคมนาคมขนส่งของประชาชน	ขนาดผิวจราจร กว้าง ๕ ม. ยาว ๔๐ ม.	-	-	๖๐๐,๐๐๐	๖๐๐,๐๐๐	๖๐๐,๐๐๐	ความพึงพอใจของประชาชน	ประชาชนมีความสะดวกในการใช้เส้นทางในการคมนาคมขนส่ง	กองช่าง

รายละเอียดโครงการพัฒนา  
แผนพัฒนาท้องถิ่น (พ.ศ. ๒๕๖๑ - ๒๕๖๕)  
องค์การบริหารส่วนตำบลบ้านใหม่ อำเภอครบุรี จังหวัดนครราชสีมา

แบบ ผ.๐๒/๑

- ก. ยุทธศาสตร์จังหวัดที่ ๒ ยกกระดับสังคมให้เป็นเมืองน่าอยู่
- ข. ยุทธศาสตร์การพัฒนาขององค์กรปกครองส่วนท้องถิ่นในเขตจังหวัด ข้อ ๑ สานต่อแนวทางพระราชดำริ
๑. ยุทธศาสตร์ที่ ๒ การพัฒนาแหล่งน้ำ แนวทางที่ ๑ การก่อสร้าง ปรับปรุง และบำรุงรักษาฝายน้ำล้น ทำนบกั้นน้ำ ขุดลอก ขุดสระ พัฒนาแหล่งน้ำ คลองน้ำ และกระจายการใช้ประโยชน์ ๑.๑ แผนงานอุตสาหกรรมและการโยธา :

ที่	โครงการ	วัตถุประสงค์	เป้าหมาย (ผลผลิตของโครงการ)	งบประมาณ					ตัวชี้วัด (KPI)	ผลที่คาดว่าจะได้รับ	หน่วยงาน รับผิดชอบหลัก
				๒๕๖๑ (บาท)	๒๕๖๒ (บาท)	๒๕๖๓ (บาท)	๒๕๖๔ (บาท)	๒๕๖๕ (บาท)			
๑	โครงการก่อสร้างระบบประปาหมู่บ้านแบบฝัดดินขนาดกลาง หมู่ที่ ๖ บ้านบุตาไฮ	เพื่อให้ประชาชนมีน้ำใช้ในการอุปโภค - บริโภคภายในหมู่บ้าน	ท่อถึงสูงขนาด ๑๕ ลบ.ม. ถังน้ำใสขนาด ๒๕ ลบ.ม. ระบบกรองน้ำฝัดดินขนาด ๕ ลบ.ม./ชม. โรงสูบน้ำพร้อมเดินท่อเมนพีวีซีขนาดเส้นผ่านศูนย์กลาง ๓ นิ้ว ชั้น ๘.๕ ก่อสร้างตามแบบมาตรฐานระบบประปาหมู่บ้าน แบบฝัดดินขนาดกลาง ของสำนักบริหารการจัดการน้ำ กรมทรัพยากรน้ำ กระทรวงทรัพยากรธรรมชาติและสิ่งแวดล้อม (กย. ๒๕๔๘)	๒,๙๐๒,๐๐๐	-	-	-	-	ความพึงพอใจของประชาชน	ประชาชนมีระบบประปาหมู่บ้านเพื่อใช้ในการอุปโภค - บริโภค	กองช่าง / กรมส่งเสริมการปกครองท้องถิ่น

ที่	โครงการ	วัตถุประสงค์	เป้าหมาย (ผลผลิตของ โครงการ)	งบประมาณและที่ผ่านมา					ตัวชี้วัด (KPI)	ผลที่คาดว่าจะ ได้รับ	หน่วยงาน รับผิดชอบ หลัก
				๒๕๖๑ (บาท)	๒๕๖๒ (บาท)	๒๕๖๓ (บาท)	๒๕๖๔ (บาท)	๒๕๖๕ (บาท)			
๒	ชุดลอกสระน้ำสาธารณะ หนองคอก หมู่ ๕ บ้าน ห้วยทราย	เพื่อให้ประชาชน มีน้ำใช้ในการ อุปโภค – บริโภคภายใน หมู่บ้าน	พื้นที่ชุดลอก ๖,๔๐๐ ตร.ม. ลึก ๒ ม.	-	๔๘๑,๙๐๐	-	-	-	ความพึง พอใจของ ประชาชน	ประชาชนมี ระบบ ประปา หมู่บ้านเพื่อ ใช้ในการ อุปโภค – บริโภค	กองช่าง / กรม ส่งเสริมการ ปกครอง ท้องถิ่น
๓	ชุดลอกสระน้ำสาธารณะ หมู่ ๑๑ บ้านซับสะเดา	เพื่อให้ประชาชน มีน้ำใช้ในการ อุปโภค – บริโภคภายใน หมู่บ้าน	พื้นที่ชุดลอก ๖,๔๐๐ ตร.ม. ลึก ๒ ม.	-	๔๘๑,๙๐๐	-	-	-	ความพึง พอใจของ ประชาชน	ประชาชนมี ระบบ ประปา หมู่บ้านเพื่อ ใช้ในการ อุปโภค – บริโภค	กองช่าง / กรม ส่งเสริมการ ปกครอง ท้องถิ่น
๔	ชุดลอกคลองรามเกียน ใหญ่ จากบ้านอังก้อน หมู่ ๒ ต.บ้านใหม่ อ.ครบุรี จ.นครราชสีมา เชื่อมบ้านคลองสำราญ ต.เฉลียง อ.ครบุรี จ.นครราชสีมา	เพื่อแก้ไขปัญหา การขาดแคลน น้ำเพื่อการ อุปโภค – บริโภค	ขนาดกว้าง ๖ ม. ยาว ๓,๐๐๐ ม.	-	-	๒,๐๐๐,๐๐๐	๒,๐๐๐,๐๐๐	๒,๐๐๐,๐๐๐	ความพึง พอใจ ของ ประชาชน	ราษฎรมีน้ำ ใช้อย่าง พอเพียงแก่ การอุปโภค บริโภคและ การเกษตร	กองช่าง

ที่	โครงการ	วัตถุประสงค์	เป้าหมาย (ผลผลิตของ โครงการ)	งบประมาณและที่ผ่านมา					ตัวชี้วัด (KPI)	ผลที่คาดว่าจะได้รับ	หน่วยงาน รับผิดชอบ หลัก
				๒๕๖๑ (บาท)	๒๕๖๒ (บาท)	๒๕๖๓ (บาท)	๒๕๖๔ (บาท)	๒๕๖๕ (บาท)			
๕	ขุดลอกคลองเหมืองพังจากบ้านบุตาโฮ หมู่ ๖ ต.บ้านใหม่ อ.ครบุรี จ.นครราชสีมา เชื่อม ต.จระเข้หิน อ.ครบุรี จ.นครราชสีมา	เพื่อแก้ไขปัญหาการขาดแคลนน้ำเพื่อการอุปโภค - บริโภค	ขนาดกว้าง ๔ ม. ยาว ๓,๐๐๐ ม.	-	-	๑,๐๐๐,๐๐๐	๑,๐๐๐,๐๐๐	๑,๐๐๐,๐๐๐	ความพึงพอใจของประชาชน	ราษฎรมีน้ำใช้อย่างพอเพียงแก่การอุปโภคบริโภคและการเกษตร	กองช่าง
๖	ขุดลอกคลองใต้ฝายรามเกียนลงไปคลองบ้านบุตาโฮ หมู่ ๖ ต.บ้านใหม่ อ.ครบุรี จ.นครราชสีมา เชื่อม บ้านไผ่ หมู่ ๔ ต.จระเข้หิน อ.ครบุรี จ.นครราชสีมา	เพื่อแก้ไขปัญหาการขาดแคลนน้ำเพื่อการอุปโภค - บริโภค	ขนาดกว้าง ๖ ม. ยาว ๒,๐๐๐ ม.	-	-	๒,๐๐๐,๐๐๐	๒,๐๐๐,๐๐๐	๒,๐๐๐,๐๐๐	ความพึงพอใจของประชาชน	ราษฎรมีน้ำใช้อย่างพอเพียงแก่การอุปโภคบริโภคและการเกษตร	กองช่าง
๗	ขุดลอกคลองไทรจากบ้านดอนสันติ หมู่ ๑๐ บ้านใหม่ หมู่ ๙ บ้านหนองสะแก หมู่ ๘ ต.บ้านใหม่ อ.ครบุรี จ.นครราชสีมา เชื่อม ต.แชะ อ.ครบุรี จ.นครราชสีมา	เพื่อแก้ไขปัญหาการขาดแคลนน้ำเพื่อการอุปโภค - บริโภค	ขนาดกว้าง ๔ ม. ยาว ๑,๐๐๐ ม.	-	-	๑,๐๐๐,๐๐๐	๑,๐๐๐,๐๐๐	๑,๐๐๐,๐๐๐	ความพึงพอใจของประชาชน	ราษฎรมีน้ำใช้อย่างพอเพียงแก่การอุปโภคบริโภคและการเกษตร	กองช่าง

ที่	โครงการ	วัตถุประสงค์	เป้าหมาย (ผลผลิตของ โครงการ)	งบประมาณและที่ผ่านมา					ตัวชี้วัด (KPI)	ผลที่คาดว่าจะได้รับ	หน่วยงาน รับผิดชอบ หลัก
				๒๕๖๑ (บาท)	๒๕๖๒ (บาท)	๒๕๖๓ (บาท)	๒๕๖๔ (บาท)	๒๕๖๕ (บาท)			
๘	ขุดลอกคลองรามเกษิน น้อย บ้านโนนกลาง หมู่ ๗ ต.บ้านใหม่ อ.ครบุรี จ.นครราชสีมา เชื่อม ต.จระเข้หิน อ.ครบุรี จ.นครราชสีมา	เพื่อแก้ไขปัญหา การขาดแคลนน้ำ เพื่อการอุปโภค - บริโภค	ขนาดกว้าง ๔ ม. ยาว ๒,๐๐๐ ม.	-	-	๒,๐๐๐,๐๐๐	๒,๐๐๐,๐๐๐	๒,๐๐๐,๐๐๐	ความพึง พอใจ ของ ประชาชน	ราษฎรมีน้ำ ใช้อย่าง พอเพียงแก่ การอุปโภค บริโภคและ การเกษตร	กองช่าง
๙	ก่อสร้างฝาย บ้านซับ หล้าคา หมู่ ๑๔ เขต รอยต่อระหว่างคลอง โปร่งคุ่ม ต.บ้านใหม่ อ.ครบุรี จ.นครราชสีมา ต่อต.จระเข้หิน อ.ครบุรี จ.นครราชสีมา	เพื่อแก้ไขปัญหา การขาดแคลนน้ำ เพื่อการอุปโภค - บริโภค	ขนาดกว้าง ๑๐ม. ยาว ๑๕ ม. ลึก ๑๒ ม.	-	-	๑,๐๐๐,๐๐๐	๑,๐๐๐,๐๐๐	๑,๐๐๐,๐๐๐	ความพึง พอใจ ของ ประชาชน	ราษฎรมีน้ำ ใช้อย่าง พอเพียงแก่ การอุปโภค บริโภคและ การเกษตร	กองช่าง
๑๐	ก่อสร้างฝายชะลอน้ำ ยายซี บ้านซบสะเดา หมู่ ๑๑ ต.บ้านใหม่ อ.ครบุรี จ.นครราชสีมา	เพื่อแก้ไขปัญหา การขาดแคลนน้ำ เพื่อการอุปโภค - บริโภค	ขนาดกว้าง ๓๐ม. ยาว ๔๐๐ ม. ลึก ๑๐ ม.	-	-	๒,๐๐๐,๐๐๐	๒,๐๐๐,๐๐๐	๒,๐๐๐,๐๐๐	ความพึง พอใจ ของ ประชาชน	ราษฎรมีน้ำ ใช้อย่าง พอเพียงแก่ การอุปโภค บริโภคและ การเกษตร	กองช่าง

บัญชีครุภัณฑ์

แบบ ผ.๐๓

แผนพัฒนาท้องถิ่น (พ.ศ. ๒๕๖๑ - ๒๕๖๕)

องค์การบริหารส่วนตำบลบ้านใหม่ อำเภอครบุรี จังหวัดนครราชสีมา

ที่	แผนงาน	หมวด	ประเภท	เป้าหมาย (ผลผลิตของครุภัณฑ์)	งบประมาณ					หน่วยงานที่รับผิดชอบหลัก
					๒๕๖๑ (บาท)	๒๕๖๒ (บาท)	๒๕๖๓ (บาท)	๒๕๖๔ (บาท)	๒๕๖๕ (บาท)	
1	แผนงานการรักษาความสงบภายใน - งานบริหารทั่วไปเกี่ยวกับการรักษาความสงบภายใน	ครุภัณฑ์	ครุภัณฑ์ไฟฟ้าวิทยุ	เพื่อจัดหาเครื่องรับส่งวิทยุ แบบ VHF/FM โดยมีคุณลักษณะ ดังนี้ ขนาดกำลังส่ง ๒๕ วัตต์ อุปกรณ์ประกอบด้วย ตัวเครื่อง ไมโครโฟน เสาอากาศ อุปกรณ์ติดตั้งครบชุด และหนังสือคู่มือ (หมายเหตุ ย่านความถี่ สำหรับหน่วยงานราชการ VHF ๑๓๖ - ๑๗๔ MHz) โดยมีคุณลักษณะตามบัญชีราคา มาตรฐานครุภัณฑ์ กองมาตรฐาน งบประมาณ ๑ สำนักงานประมาณ ธันวาคม ๒๕๖๐	24,000	-	-	-	-	สำนักปลัด
2	แผนงานบริหารงานทั่วไป - งานบริหารทั่วไป	ครุภัณฑ์	ครุภัณฑ์ไฟฟ้าวิทยุ	เพื่อจัดหากล้องวงจรปิดและอุปกรณ์เสริมอื่น ๆ จำนวน 6 เครื่องๆละ 5,000 บาท โดยมีคุณลักษณะดังนี้ CMOS ประสิทธิภาพสูง 2.0 ล้านพิกเซล เอาต์พุตอะนาล็อก HD ความละเอียดสูงสุด 1080p เลนส์โฟกัสคงที่ขนาด 3.6 มม. True Day/Night ระยะทาง IR ได้ถึง 20 เมตร กันน้ำได้IP66 Hikvision Turbo HD DVR POC DS-7204HQHI-K1/P 4ช่อง + 1 H.265 / H.265+ / H.264 / H.264+ รองรับ HDTVI / HDCVI / AHD / CVBS / IP	-	30,000	-	-	-	สำนักปลัด

				Camera รองรับกล้อง HD สูงสุด 4MP						
--	--	--	--	----------------------------------	--	--	--	--	--	--

ที่	แผนงาน	หมวด	ประเภท	เป้าหมาย (ผลผลิตของครุภัณฑ์)	งบประมาณ					หน่วยงานที่รับผิดชอบหลัก
					๒๕๖๑ (บาท)	๒๕๖๒ (บาท)	๒๕๖๓ (บาท)	๒๕๖๔ (บาท)	๒๕๖๕ (บาท)	
				และ IPC ที่ 4 MP รองรับฮาร์ดดิสก์ 1 ลูก ไม่เกิน 8TB ดูออนไลน์ฟรีตลอดอายุการใช้งาน จัดหาโดยสืบราคาจากท้องตลาด เนื่องจากไม่มีตามบัญชีราคามาตรฐาน ครุภัณฑ์						
3	แผนงานการศึกษา - งานกีฬาและนันทนาการ	ครุภัณฑ์	ครุภัณฑ์กีฬา	เพื่อจัดหาเครื่องออกกำลังกาย จำนวน 30 เครื่องๆละ 24,000 บาท โดยมีคุณลักษณะ ดังนี้ ทำจากโลหะกันสนิม เคลือบสีน้ำมัน อย่างดี จัดหาโดยสืบราคาตามท้องตลาด	-	699,500	-	-	-	กองการศึกษาฯ
4	แผนงานบริหารงานทั่วไป - งานบริหารทั่วไป	ครุภัณฑ์	ครุภัณฑ์งานบ้านงานครัว	เพื่อจัดหาเครื่องทำน้ำร้อน - น้ำเย็น ขนาด 2 ก๊อกลง จำนวน ๑ เครื่อง โดยมีคุณลักษณะ ดังนี้ มีหัวก๊อกลงน้ำโดยเป็นน้ำร้อน 1 หัว น้ำเย็น 1 หัว เป็นเครื่องทำน้ำร้อนน้ำเย็น แบบตั้งพื้น ตัวเครื่องทั้งภายนอกและภายในทำด้วยวัสดุหรือโลหะไม่เป็นสนิม ถังบรรจุน้ำภายในทำด้วยสแตนเลส เกรด 304 ไร้สารตะกั่ว มีอุปกรณ์ควบคุมการเปิด-ปิดน้ำ มีระบบตัดไฟฟ้าอัตโนมัติ ใช้ไฟฟ้า AC 220 โวลต์ 50 เฮิร์ตซ์ จัดหาโดยสืบราคาตามท้องตลาด	-	-	10,๐๐๐	-	-	สำนักปลัด



ที่	แผนงาน	หมวด	ประเภท	เป้าหมาย (ผลผลิตของครุภัณฑ์)	งบประมาณ					หน่วยงานที่รับผิดชอบหลัก
					๒๕๖๑ (บาท)	๒๕๖๒ (บาท)	๒๕๖๓ (บาท)	๒๕๖๔ (บาท)	๒๕๖๕ (บาท)	
5	แผนงานบริหารงานทั่วไป - งานบริหารทั่วไป	ครุภัณฑ์	ครุภัณฑ์ การเกษตร	เพื่อจัดหาเครื่องพ่นหมอกควัน จำนวน 1 เครื่อง ๆ ละ 59,000 บาท โดยมีคุณลักษณะดังนี้ ปริมาณการฉีดพ่นน้ำยาไม่น้อยกว่า 40 ลิตร/ชม. ถังบรรจุน้ำยาไม่น้อยกว่า 25 แร่งม้าโดยมีคุณลักษณะตามบัญชีราคามาตรฐานครุภัณฑ์ กองมาตรฐานงบประมาณ ๑ สำนักงานประมาณ ธันวาคม ๒๕๖๑	-	-	59,000	-	-	สำนักปลัด

6	แผนงานการรักษาความสงบภายใน - งานบริหารทั่วไปเกี่ยวกับการรักษาความสงบภายใน	ครุภัณฑ์	ครุภัณฑ์ไฟฟ้าวิทยุ	เครื่องรับส่งวิทยุ ชนิดติดรถยนต์ ขนาด 25 วัตต์ จำนวน 1 เครื่องๆละ 24,000 บาท โดยมีคุณลักษณะดังนี้ ขนาดกำลังส่ง 25 วัตต์ อุปกรณ์ประกอบด้วย ตัวเครื่อง ไมโครโฟน เสออากาศ อุปกรณ์ติดตั้งครบ ชุด และหนังสือคู่มือ (หมายเหตุ ยานความถี่ สำหรับหน่วยงานราชการ VHF 136 - 174 MHz) โดยมีคุณลักษณะตามบัญชีราคา มาตรฐานครุภัณฑ์ กองมาตรฐานงบประมาณ ๑ สำนักงานประมาณ ธันวาคม ๒๕๖๑	-	-	24,000	-	-	สำนักปลัด
---	--	----------	--------------------	--	---	---	--------	---	---	-----------

ที่	แผนงาน	หมวด	ประเภท	เป้าหมาย (ผลผลิตของครุภัณฑ์)	งบประมาณ					หน่วยงานที่รับผิดชอบหลัก
					๒๕๖๑ (บาท)	๒๕๖๒ (บาท)	๒๕๖๓ (บาท)	๒๕๖๔ (บาท)	๒๕๖๕ (บาท)	

7	แผนงานการเกษตร - งานส่งเสริมการเกษตร	ครุภัณฑ์	ครุภัณฑ์ วิทยาศาสตร์ หรือ การแพทย์	เพื่อจัดหาเครื่องวัดความชื้นในดินและค่า pH ของดิน จำนวน 1 เครื่องๆละ 6,000 บาท โดยมีคุณลักษณะดังนี้ ช่วงค่าการวัดกรดต่าง : 3.5 – 9.0 pH ความละเอียดค่ากรดต่าง : 0.5 pH ช่วงค่าการวัดอุณหภูมิ : 16 – 122 °F (9 – 50 °C) ความละเอียดค่าอุณหภูมิ : 1°F (1 °C) คำนวนความชื้นแสง (9 ระดับ) ความชื้นในดิน (5 ระดับ) กรดต่างในดิน (12 ระดับ) สามารถวัดความชื้น 0 – 100 % RH คู่มือการใช้งาน จัดหาโดยสืบราคาตามท้องตลาด	-	-	6,000	-	-	สำนักปลัด
8	แผนงานเคหะและชุมชน - งานบริหารทั่วไปเกี่ยวกับ เคหะและชุมชน	ครุภัณฑ์	ครุภัณฑ์ไฟฟ้า และวิทยุ	เพื่อจัดหาเครื่องรับส่งวิทยุ แบบ VHF/FM โดยมีคุณลักษณะ ดังนี้ ขนาดกำลังส่ง ๒๕ วัตต์ อุปกรณ์ประกอบด้วย ตัวเครื่อง ไมโครโฟน เสาอากาศ อุปกรณ์ติดตั้งครบชุด และหนังสือคู่มือ (หมายเหตุ ยานความถี่ สำหรับหน่วยงานราชการ VHF ๑๓๖ - ๑๗๔ MHz) โดยมีคุณลักษณะตามบัญชีราคา มาตรฐานครุภัณฑ์ กองมาตรฐาน งบประมาณ ๑ สำนักงานประมาณ ธันวาคม ๒๕๖๑	-	-	48,000	-	-	กองช่าง

ที่	แผนงาน	หมวด	ประเภท	เป้าหมาย (ผลผลิตของครุภัณฑ์)	งบประมาณ					หน่วยงานที่รับผิดชอบหลัก
					๒๕๖๑ (บาท)	๒๕๖๒ (บาท)	๒๕๖๓ (บาท)	๒๕๖๔ (บาท)	๒๕๖๕ (บาท)	
9	แผนงานบริหารงานทั่วไป - งานบริหารทั่วไป	ครุภัณฑ์	ครุภัณฑ์ สำนักงาน	ค่าจัดซื้อเครื่องถ่ายเอกสาร ชนิดขาว – ดำ (ระบบดิจิทัล) จำนวน 1 เครื่องๆละ 100,000 บาท โดยมีคุณสมบัติพื้นฐานตามบัญชีมาตรฐานครุภัณฑ์ กองมาตรฐานงบประมาณ 1 สำนักงบประมาณ เดือนธันวาคม 2561 ดังนี้ เป็นเครื่องถ่ายเอกสารระบบดิจิทัล ชนิดขาว – ดำ ขนาดที่กำหนดเป็นขนาดความเร็วขั้นต่ำ เป็นระบบมัลติฟังก์ชัน เป็นระบบกระดาษธรรมดา ชนิดหมึกผง ย่อ – ขยายได้	-	-	100,000	-	-	สำนักปลัด
รวม					๒๔,๐๐๐	๗๒๙,๕๐๐	๑๔๗,๐๐๐	-	-	-